Piano Paesaggistico

Ambiti
8-10-11-12.
Enna

REPUBBLICA ITALIANA

Regione Siciliana

Assessorato dei Beni Culturali
e dell'Identità Siciliana
Dipartimento dei Beni Culturali
e dell'Identità Siciliana

Soprintendenza per i Beni Culturali ed Ambientali di Enna

Progetto finanziato con P.O.R. Sicilia 2000-2006 Misura 2.02 Azione C

Ambiti regionali 8, 10, 11 e 12 ricadenti nella provincia di Enna

Schede dei beni isolati 2

DIPARTIMENTO DEI BENI CULTURALI E DELL'IDENTITA' SICILIANA
Il Dirigente Generale
Mario La Rocca
SERVIZIO 3 - TUTELA E ACQUISIZIONE. PIANIFICAZIONE PAESAGGISTICA
Il Dirigente Responsabile
Silvia Occhipinti

SOPRINTENDENZA PER I BENI CULTURALI ED AMBIENTALI DI ENNA

COORDINAMENTO
Angelo Di Franco - Soprintendente
Piero Gurgone - già Responsabile U.O.3

COORDINAMENTO TECNICO-SCIENTIFICO
Piero Gurgone

CONTRIBUTI TECNICO SCIENTIFICI
Fabio Bonasera
Domenico M. Calabrò
Carla Mancuso
Pietro Morgano
Giovanni Scavuzzo

CONSULENZA SCIENTIFICA

Università degli Studi di Catania

Dipartimento di Architettura ed Urbanistica

Responsabile scientifico
Prof. Paolo La Greca

Sistema antropico
Prof. P. La Greca
Prof. F. Martinico
Prof. F. C. Nigrelli
Ing. L. Barbarossa
Ing. A. Condorelli
Ing. F. Gagliano
Ing. M. Brancati
Ing. D. La Rosa
Ing. V. Martelliano

Sistema Informativo Territoriale
Ing. F. Gagliano
Ing. D. La Rosa

CUTGANA

Responsabile scientifico
Prof. Concetto Amore

Sistema abiotico
Geologia, Litologia, Geomorfologia
Prof. C. Amore
Ing. E. Amore
Dott. F. Branca

Idrologia
Ing. S. Cartarrasa

Sistema biotico

Uso del suolo agrario
Dott. C. Prato

Vegetazione
Prof. P. Minissale
Dott. S. Sciandrello

Fauna
Prof. G. Sabella
Dott. A. Alicata
Dott.ssa M. Sorrentino
Dott. G. Sorgi

Il Soprintendente
Angelo Di Franco

PIANO PAESAGGISTICO DELLA PROVINCIA DI ENNA

Regione Siciliana

Beni Isolati

Servizio Soprintendenza Beni Culturali e Ambientali di Enna

Assessorato dei Beni Culturali e dell'IDENTITA' SICILIANA Dipartimento dei Beni Culturali e dell'Identità Siciliana

CODICI

Cod. SITP	BI_001_12	Progressivo Comune:		Riferimento LG:	
Ente schedatore:	92 SBCA EN				
Tipo scheda:	Beni isolati				

Localizzazione

Provincia:	EN
Comune:	Gagliano Castelferrato
Località:	C.da San Giorgio
Ubicazione viabilistica:	
Ambito:	12
paesaggi locali:	2

Oggetto

Classe:	D1	Tipologia:	Casa
Definizione:			
Qualificazione:			
Denominazione:			
Altra Denominazione:			

Ubicazione

Dati Catastali:	Foglio 7 - Particella 235

Riferimenti geo-topografici e coordinate geografiche

Cartografia:	
coordinate piano est: UTM ED50:	
coordinate piano nord: UTM ED50:	

Cronologia

Secolo:	

Pianta

Schema:	
Forma:	

Conservazione

Stato di conservazione:	
Rilevanza1:	

Utilizzazione

Uso attuale:	
Uso storico:	

Dati amministrativi

Proprietà:	

Vincoli

Vincoli:	
Centro storico:	
Vincoli Paesaggistici:	

Riferimento altre schede

Altre schede:	
Riferimento:	
Riferimento 1:	
Riferimento 2:	

Parametri di valutazione Linee Guida

Valore	
Integrità	☐
Rarità, unicità	☐
Peculiarità	☐
Rappresentatività	☐
Importanza culturale generale	☐
Importanza storica	☐
Importanza formale, estetica	☐
Importanza sociale, di costume	☐
Importanza testimoniale	☐
Importanza visuale d'assieme	☐
Leggibilità dell'insieme	☐

Vulnerabilità endogena	
Fragilità strutturale d'insieme	☐
Fragilità funzionale d'insieme	☐
Degrado in atto	☐
Propensione spontanea al degrado	☐

Vulnerabilità esogena	
Precarietà ambientale generale	☐
Precarietà ambientale specifica	☐
Degrado potenziale da att um prob	☐

Rilevanza:	Non è stato possibile verificare lo stato di conservazione del bene, osservazione tramite google maps nell'anno 2024.

Compilatori

Data:	2024
Compilatore:	
Ruolo:	

Individuazione cartografica



Fotografia



PIANO PAESAGGISTICO DELLA PROVINCIA DI ENNA

Regione Siciliana

Beni Isolati

Servizio Soprintendenza Beni Culturali e Ambientali di Enna

Assessorato dei Beni Culturali e dell'IDENTITA' SICILIANA Dipartimento dei Beni Culturali e dell'Identità Siciliana

CODICI

Cod. SITP	BI_003_12	Progressivo Comune:		Riferimento LG:	
Ente schedatore:	92 SBCA EN				
Tipo scheda:	Beni isolati				

Localizzazione

Provincia:	EN
Comune:	Gagliano Castelferrato
Località:	Castelluccio
Ubicazione viabilistica:	
Ambito:	12
paesaggi locali:	2

Oggetto

Classe:	D1	Tipologia:	Casa
Definizione:	Casa		
Qualificazione:			
Denominazione:	Marletta		
Altra Denominazione:			

Ubicazione

Dati Catastali:	Foglio 29 - Particella 220

Riferimenti geo-topografici e coordinate geografiche

Cartografia:	
coordinate piano est: UTM ED50:	
coordinate piano nord: UTM ED50:	

Cronologia

Secolo:	

Pianta

Schema:	
Forma:	

Conservazione

Stato di conservazione:	
Rilevanza1:	

Utilizzazione

Uso attuale:	
Uso storico:	

Dati amministrativi

Proprietà:	

Vincoli

Vincoli:	
Centro storico:	
Vincoli Paesaggistici:	Art. 142 lett.g del D.Lgs. 42/04 (boschi)

Riferimento altre schede

Altre schede:	
Riferimento:	
Riferimento 1:	
Riferimento 2:	

Parametri di valutazione Linee Guida

Valore

Integrità	☐
Rarità, unicità	☐
Peculiarità	☐
Rappresentatività	☐
Importanza culturale generale	☐
Importanza storica	☐
Importanza formale, estetica	☐
Importanza sociale, di costume	☐
Importanza testimoniale	☐
Importanza visuale d'assieme	☐
Leggibilità dell'insieme	☐

Vulnerabilità endogena

Fragilità strutturale d'insieme	☐
Fragilità funzionale d'insieme	☐
Degrado in atto	☐
Propensione spontanea al degrado	☐

Vulnerabilità esogena

Precarietà ambientale generale	☐
Precarietà ambientale specifica	☐
Degrado potenziale da att um prob	☐

Rilevanza:	Non è stato possibile verificare lo stato di conservazione del bene, osservazione tramite google maps nell'anno 2024.

Compilatori

Data:	2024
Compilatore:	
Ruolo:	

Individuazione cartografica

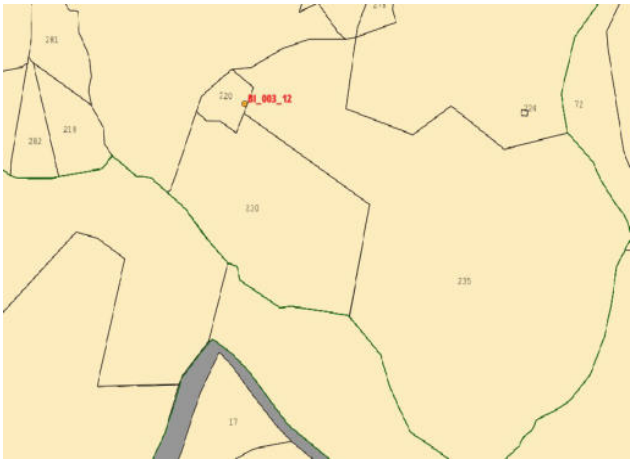

Fotografia



PIANO PAESAGGISTICO DELLA PROVINCIA DI ENNA

Regione Siciliana

Beni Isolati

Servizio Soprintendenza Beni Culturali e Ambientali di Enna

Assessorato dei Beni Culturali e dell'IDENTITA' SICILIANA Dipartimento dei Beni Culturali e dell'Identità Siciliana

CODICI

Cod. SITP	BI_004_12	Progressivo Comune:		Riferimento LG:	
Ente schedatore:	92 SBCA EN				
Tipo scheda:	Beni isolati				

Localizzazione

Provincia:	EN
Comune:	Gagliano Castelferrato
Località:	Bonfiglio
Ubicazione viabilistica:	
Ambito:	12
paesaggi locali:	2

Oggetto

Classe:	D1	Tipologia:	Masseria
Definizione:	Masseria		
Qualificazione:			
Denominazione:			
Altra Denominazione:			

Ubicazione

Dati Catastali:	Foglio 4 – Particelle: 11-12

Riferimenti geo-topografici e coordinate geografiche

Cartografia:	
coordinate piano est: UTM ED50:	
coordinate piano nord: UTM ED50:	

Cronologia

Secolo:	

Pianta

Schema:	
Forma:	

Conservazione

Stato di conservazione:	rudere
Rilevanza1:	

Utilizzazione

Uso attuale:	
Uso storico:	

Dati amministrativi

Proprietà:	

Vincoli

Vincoli:	
Centro storico:	
Vincoli Paesaggistici:	Art. 142 lett.c del D.Lgs. 42/04 (fiumi)

Riferimento altre schede

Altre schede:	
Riferimento:	
Riferimento 1:	
Riferimento 2:	

Parametri di valutazione Linee Guida

Valore

Integrità	☐
Rarità, unicità	☐
Peculiarità	☐
Rappresentatività	☐
Importanza culturale generale	☐
Importanza storica	☐
Importanza formale, estetica	☐
Importanza sociale, di costume	☐
Importanza testimoniale	☐
Importanza visuale d'assieme	☐
Leggibilità dell'insieme	☐

Vulnerabilità endogena

Fragilità strutturale d'insieme	☐
Fragilità funzionale d'insieme	☐
Degrado in atto	☐
Propensione spontanea al degrado	☐

Vulnerabilità esogena

Precarietà ambientale generale	☐
Precarietà ambientale specifica	☐
Degrado potenziale da att um prob	☐



Rilevanza:	Il bene è in stato ruderale, osservazione tramite google maps nell'anno 2024

Compilatori

Data:	2024
Compilatore:	
Ruolo:	

Individuazione cartografica

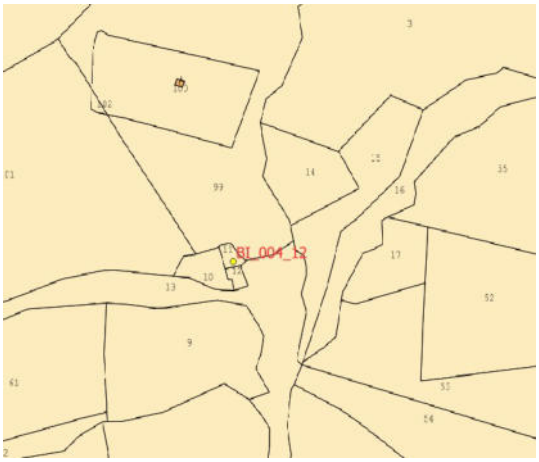

Fotografia



PIANO PAESAGGISTICO DELLA PROVINCIA DI ENNA

Regione Siciliana

Beni Isolati

Servizio Soprintendenza Beni Culturali e Ambientali di Enna

Assessorato dei Beni Culturali e dell'IDENTITA' SICILIANA Dipartimento dei Beni Culturali e dell'Identità Siciliana

CODICI

Cod. SITP	BI_005_12	Progressivo Comune:		Riferimento LG:	
Ente schedatore:	92 SBCA EN				
Tipo scheda:	Beni isolati				

Localizzazione

Provincia:	EN
Comune:	Gagliano Castelferrato
Località:	Bonfiglio
Ubicazione viabilistica:	
Ambito:	12
paesaggi locali:	2

Oggetto

Classe:	D1	Tipologia:	Masseria
Definizione:	Masseria		
Qualificazione:			
Denominazione:			
Altra Denominazione:			

Ubicazione

Dati Catastali:	Foglio 7 – Particella 30

Riferimenti geo-topografici e coordinate geografiche

Cartografia:	
coordinate piano est: UTM ED50:	
coordinate piano nord: UTM ED50:	

Cronologia

Secolo:	

Pianta

Schema:	
Forma:	

Conservazione

Stato di conservazione:	
Rilevanza1:	

Utilizzazione

Uso attuale:	
Uso storico:	

Dati amministrativi

Proprietà:	

Vincoli

Vincoli:	
Centro storico:	
Vincoli Paesaggistici:	Art. 142 lett.c del D.Lgs. 42/04 (fiumi)

Riferimento altre schede

Altre schede:	
Riferimento:	
Riferimento 1:	
Riferimento 2:	

Parametri di valutazione Linee Guida

Valore

Integrità	☐
Rarità, unicità	☐
Peculiarità	☐
Rappresentatività	☐
Importanza culturale generale	☐
Importanza storica	☐
Importanza formale, estetica	☐
Importanza sociale, di costume	☐
Importanza testimoniale	☐
Importanza visuale d'assieme	☐
Leggibilità dell'insieme	☐

Vulnerabilità endogena

Fragilità strutturale d'insieme	☐
Fragilità funzionale d'insieme	☐
Degrado in atto	☐
Propensione spontanea al degrado	☐

Vulnerabilità esogena

Precarietà ambientale generale	☐
Precarietà ambientale specifica	☐
Degrado potenziale da att um prob	☐

Rilevanza:	Non è stato possibile verificare lo stato di conservazione del bene, osservazione tramite google maps nell'anno 2024

Compilatori

Data:	2024
Compilatore:	
Ruolo:	

Individuazione cartografica



Fotografia



PIANO PAESAGGISTICO DELLA PROVINCIA DI ENNA

Regione Siciliana

Beni Isolati

Servizio Soprintendenza Beni Culturali e Ambientali di Enna

Assessorato dei Beni Culturali e dell'IDENTITA' SICILIANA Dipartimento dei Beni Culturali e dell'Identità Siciliana

CODICI

Cod. SITP	BI_008_12	Progressivo Comune:		Riferimento LG:	
Ente schedatore:	92 SBCA EN				
Tipo scheda:	Beni isolati				

Localizzazione

Provincia:	EN
Comune:	Gagliano Castelferrato
Località:	C.da Nardo
Ubicazione viabilistica:	
Ambito:	12
paesaggi locali:	2

Oggetto

Classe:	D4	Tipologia:	Mulino
Definizione:	Mulino		
Qualificazione:	Ad acqua		
Denominazione:	Nardo		
Altra Denominazione:			

Ubicazione

Dati Catastali:	Foglio 20A – Particella 135

Riferimenti geo-topografici e coordinate geografiche

Cartografia:	
coordinate piano est: UTM ED50:	
coordinate piano nord: UTM ED50:	

Cronologia

Secolo:	

Pianta

Schema:	
Forma:	

Conservazione

Stato di conservazione:	cattivo
Rilevanza1:	

Utilizzazione

Uso attuale:	
Uso storico:	

Dati amministrativi

Proprietà:	

Vincoli

Vincoli:	
Centro storico:	
Vincoli Paesaggistici:	Art. 142 lett.c del D.Lgs. 42/04 (fiumi)

Riferimento altre schede

Altre schede:	
Riferimento:	
Riferimento 1:	
Riferimento 2:	

Parametri di valutazione Linee Guida

Valore

Integrità	☐
Rarità, unicità	☐
Peculiarità	☐
Rappresentatività	☐
Importanza culturale generale	☐
Importanza storica	☐
Importanza formale, estetica	☐
Importanza sociale, di costume	☐
Importanza testimoniale	☐
Importanza visuale d'assieme	☐
Leggibilità dell'insieme	☐

Vulnerabilità endogena

Fragilità strutturale d'insieme	☐
Fragilità funzionale d'insieme	☐
Degrado in atto	☐
Propensione spontanea al degrado	☐

Vulnerabilità esogena

Precarietà ambientale generale	☐
Precarietà ambientale specifica	☐
Degrado potenziale da att um prob	☐



Rilevanza:	Il bene è in cattivo stato di conservazione, osservazione tramite google maps nell'anno 2010

Compilatori

Data:	2024
Compilatore:	
Ruolo:	

Individuazione cartografica



Fotografia



PIANO PAESAGGISTICO DELLA PROVINCIA DI ENNA

Regione Siciliana

Beni Isolati

Servizio Soprintendenza Beni Culturali e Ambientali di Enna

Assessorato dei Beni Culturali e dell'IDENTITA' SICILIANA Dipartimento dei Beni Culturali e dell'Identità Siciliana

CODICI

Cod. SITP	BI_009_12	Progressivo Comune:		Riferimento LG:	
Ente schedatore:	92 SBCA EN				
Tipo scheda:	Beni isolati				

Localizzazione

Provincia:	EN
Comune:	Gagliano Castelferrato
Località:	Crapuzzi
Ubicazione viabilistica:	
Ambito:	12
paesaggi locali:	2

Oggetto

Classe:	D1	Tipologia:	Masseria
Definizione:	Masseria		
Qualificazione:			
Denominazione:			
Altra Denominazione:			

Ubicazione

Dati Catastali:	Foglio 12 – Particella 8

Riferimenti geo-topografici e coordinate geografiche

Cartografia:	
coordinate piano est: UTM ED50:	
coordinate piano nord: UTM ED50:	

Cronologia

Secolo:	

Pianta

Schema:	
Forma:	

Conservazione

Stato di conservazione:	discreto
Rilevanza1:	

Utilizzazione

Uso attuale:	
Uso storico:	

Dati amministrativi

Proprietà:	

Vincoli

Vincoli:	
Centro storico:	
Vincoli Paesaggistici:	

Riferimento altre schede

Altre schede:	
Riferimento:	
Riferimento 1:	
Riferimento 2:	

Parametri di valutazione Linee Guida

Valore

Integrità	☐
Rarità, unicità	☐
Peculiarità	☐
Rappresentatività	☐
Importanza culturale generale	☐
Importanza storica	☐
Importanza formale, estetica	☐
Importanza sociale, di costume	☐
Importanza testimoniale	☐
Importanza visuale d'assieme	☐
Leggibilità dell'insieme	☐

Vulnerabilità endogena

Fragilità strutturale d'insieme	☐
Fragilità funzionale d'insieme	☐
Degrado in atto	☐
Propensione spontanea al degrado	☐

Vulnerabilità esogena

Precarietà ambientale generale	☐
Precarietà ambientale specifica	☐
Degrado potenziale da att um prob	☐



Rilevanza:	Il bene è in discreto stato di conservazione, osservazione tramite google maps nell'anno 2010

Compilatori

Data:	2024
Compilatore:	
Ruolo:	

Individuazione cartografica



Fotografia



PIANO PAESAGGISTICO DELLA PROVINCIA DI ENNA

Regione Siciliana

Beni Isolati

Servizio Soprintendenza Beni Culturali e Ambientali di Enna

Assessorato dei Beni Culturali e dell'IDENTITA' SICILIANA Dipartimento dei Beni Culturali e dell'Identità Siciliana

CODICI

Cod. SITP	BI_010_12	Progressivo Comune:		Riferimento LG:	
Ente schedatore:	92 SBCA EN				
Tipo scheda:	Beni isolati				

Localizzazione

Provincia:	EN
Comune:	Gagliano Castelferrato
Località:	Crapuzzi
Ubicazione viabilistica:	
Ambito:	12
paesaggi locali:	2

Oggetto

Classe:	D1	Tipologia:	Masseria
Definizione:	Masseria		
Qualificazione:			
Denominazione:			
Altra Denominazione:			

Ubicazione

Dati Catastali:	Foglio 12 – Particelle: 1, 4

Riferimenti geo-topografici e coordinate geografiche

Cartografia:	
coordinate piano est: UTM ED50:	
coordinate piano nord: UTM ED50:	

Cronologia

Secolo:	

Pianta

Schema:	
Forma:	

Conservazione

Stato di conservazione:	mediocre
Rilevanza1:	

Utilizzazione

Uso attuale:	
Uso storico:	

Dati amministrativi

Proprietà:	

Vincoli

Vincoli:	
Centro storico:	
Vincoli Paesaggistici:	Art. 142 lett.g del D.Lgs. 42/04 (Boschi)

Riferimento altre schede

Altre schede:	
Riferimento:	
Riferimento 1:	
Riferimento 2:	

Parametri di valutazione Linee Guida

Valore

Integrità	☐
Rarità, unicità	☐
Peculiarità	☐
Rappresentatività	☐
Importanza culturale generale	☐
Importanza storica	☐
Importanza formale, estetica	☐
Importanza sociale, di costume	☐
Importanza testimoniale	☐
Importanza visuale d'assieme	☐
Leggibilità dell'insieme	☐

Vulnerabilità endogena

Fragilità strutturale d'insieme	☐
Fragilità funzionale d'insieme	☐
Degrado in atto	☐
Propensione spontanea al degrado	☐

Vulnerabilità esogena

Precarietà ambientale generale	☐
Precarietà ambientale specifica	☐
Degrado potenziale da att um prob	☐



Rilevanza:	Il bene è in discreto stato di conservazione, osservazione tramite google maps nell'anno 2010

Compilatori

Data:	2024
Compilatore:	
Ruolo:	

Individuazione cartografica

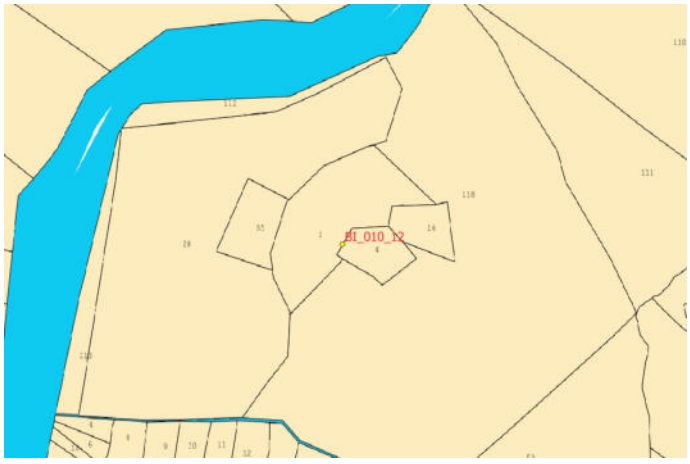

Fotografia



PIANO PAESAGGISTICO DELLA PROVINCIA DI ENNA

Regione Siciliana

Beni Isolati

Servizio Soprintendenza Beni Culturali e Ambientali di Enna

Assessorato dei Beni Culturali e dell'IDENTITA' SICILIANA Dipartimento dei Beni Culturali e dell'Identità Siciliana

CODICI

Cod. SITP	BI_011_12	Progressivo Comune:		Riferimento LG:	
Ente schedatore:	92 SBCA EN				
Tipo scheda:	Beni isolati				

Localizzazione

Provincia:	EN
Comune:	Gagliano Castelferrato
Località:	Rocca Cortesi
Ubicazione viabilistica:	
Ambito:	12
paesaggi locali:	2

Oggetto

Classe:	D1	Tipologia:	Masseria
Definizione:	Masseria		
Qualificazione:			
Denominazione:			
Altra Denominazione:			

Ubicazione

Dati Catastali:	Foglio 16 – Particella 46

Riferimenti geo-topografici e coordinate geografiche

Cartografia:	
coordinate piano est: UTM ED50:	
coordinate piano nord: UTM ED50:	

Cronologia

Secolo:	

Pianta

Schema:	
Forma:	

Conservazione

Stato di conservazione:	
Rilevanza1:	

Utilizzazione

Uso attuale:	
Uso storico:	

Dati amministrativi

Proprietà:	

Vincoli

Vincoli:	
Centro storico:	
Vincoli Paesaggistici:	Art. 142 lett.g del D.Lgs. 42/04 (Boschi)

Riferimento altre schede

Altre schede:	
Riferimento:	
Riferimento 1:	
Riferimento 2:	

Parametri di valutazione Linee Guida

Valore

Integrità	☐
Rarità, unicità	☐
Peculiarità	☐
Rappresentatività	☐
Importanza culturale generale	☐
Importanza storica	☐
Importanza formale, estetica	☐
Importanza sociale, di costume	☐
Importanza testimoniale	☐
Importanza visuale d'assieme	☐
Leggibilità dell'insieme	☐

Vulnerabilità endogena

Fragilità strutturale d'insieme	☐
Fragilità funzionale d'insieme	☐
Degrado in atto	☐
Propensione spontanea al degrado	☐

Vulnerabilità esogena

Precarietà ambientale generale	☐
Precarietà ambientale specifica	☐
Degrado potenziale da att um prob	☐

Rilevanza:	Non è stato possibile verificare lo stato di conservazione del bene, osservazione tramite google maps nell'anno 2024

Compilatori

Data:	2024
Compilatore:	
Ruolo:	

Individuazione cartografica



Fotografia



PIANO PAESAGGISTICO DELLA PROVINCIA DI ENNA

Regione Siciliana

Beni Isolati

Servizio Soprintendenza Beni Culturali e Ambientali di Enna

Assessorato dei Beni Culturali e dell'IDENTITA' SICILIANA Dipartimento dei Beni Culturali e dell'Identità Siciliana

CODICI

Cod. SITP	BI_013_12	Progressivo Comune:		Riferimento LG:	
Ente schedatore:	92 SBCA EN				
Tipo scheda:	Beni isolati				

Localizzazione

Provincia:	EN
Comune:	Gagliano Castelferrato
Località:	C.da Spitalera
Ubicazione viabilistica:	
Ambito:	12
paesaggi locali:	2

Oggetto

Classe:	D1	Tipologia:	Casa
Definizione:	Casa		
Qualificazione:			
Denominazione:	Pettinato		
Altra Denominazione:			

Ubicazione

Dati Catastali:	Foglio 36 – Particella 356

Riferimenti geo-topografici e coordinate geografiche

Cartografia:	
coordinate piano est: UTM ED50:	
coordinate piano nord: UTM ED50:	

Cronologia

Secolo:	

Pianta

Schema:	
Forma:	

Conservazione

Stato di conservazione:	discreto
Rilevanza1:	

Utilizzazione

Uso attuale:	
Uso storico:	

Dati amministrativi

Proprietà:	

Vincoli

Vincoli:	
Centro storico:	
Vincoli Paesaggistici:	Art. 142 lett.g del D.Lgs. 42/04 (Boschi)

Riferimento altre schede

Altre schede:	
Riferimento:	
Riferimento 1:	
Riferimento 2:	

Parametri di valutazione Linee Guida

Valore	
Integrità	☐
Rarità, unicità	☐
Peculiarità	☐
Rappresentatività	☐
Importanza culturale generale	☐
Importanza storica	☐
Importanza formale, estetica	☐
Importanza sociale, di costume	☐
Importanza testimoniale	☐
Importanza visuale d'assieme	☐
Leggibilità dell'insieme	☐

Vulnerabilità endogena	
Fragilità strutturale d'insieme	☐
Fragilità funzionale d'insieme	☐
Degrado in atto	☐
Propensione spontanea al degrado	☐

Vulnerabilità esogena	
Precarietà ambientale generale	☐
Precarietà ambientale specifica	☐
Degrado potenziale da att um prob	☐



Rilevanza:	Il bene è in discreto stato di conservazione, osservazione tramite google maps nell'anno 2024

Compilatori

Data:	2024
Compilatore:	
Ruolo:	

Individuazione cartografica



Fotografia



PIANO PAESAGGISTICO DELLA PROVINCIA DI ENNA

Regione Siciliana

Beni Isolati

Servizio Soprintendenza Beni Culturali e Ambientali di Enna

Assessorato dei Beni Culturali e dell'IDENTITA' SICILIANA Dipartimento dei Beni Culturali e dell'Identità Siciliana

CODICI

Cod. SITP	BI_014_12	Progressivo Comune:		Riferimento LG:	
Ente schedatore:	92 SBCA EN				
Tipo scheda:	Beni isolati				

Localizzazione

Provincia:	EN
Comune:	Gagliano Castelferrato
Località:	Rocca di Canne
Ubicazione viabilistica:	
Ambito:	12
paesaggi locali:	2

Oggetto

Classe:	D1	Tipologia:	Casa
Definizione:	Casa		
Qualificazione:			
Denominazione:	Catalano		
Altra Denominazione:			

Ubicazione

Dati Catastali:	Foglio 40 – Particella 43

Riferimenti geo-topografici e coordinate geografiche

Cartografia:	
coordinate piano est: UTM ED50:	
coordinate piano nord: UTM ED50:	

Cronologia

Secolo:	

Pianta

Schema:	
Forma:	

Conservazione

Stato di conservazione:	mediocre
Rilevanza1:	

Utilizzazione

Uso attuale:	
Uso storico:	

Dati amministrativi

Proprietà:	

Vincoli

Vincoli:	
Centro storico:	
Vincoli Paesaggistici:	Art. 142 lett.g del D.Lgs. 42/04 (Boschi)

Riferimento altre schede

Altre schede:	
Riferimento:	
Riferimento 1:	
Riferimento 2:	

Parametri di valutazione Linee Guida

Valore

Integrità	☐
Rarità, unicità	☐
Peculiarità	☐
Rappresentatività	☐
Importanza culturale generale	☐
Importanza storica	☐
Importanza formale, estetica	☐
Importanza sociale, di costume	☐
Importanza testimoniale	☐
Importanza visuale d'assieme	☐
Leggibilità dell'insieme	☐

Vulnerabilità endogena

Fragilità strutturale d'insieme	☐
Fragilità funzionale d'insieme	☐
Degrado in atto	☐
Propensione spontanea al degrado	☐

Vulnerabilità esogena

Precarietà ambientale generale	☐
Precarietà ambientale specifica	☐
Degrado potenziale da att um prob	☐



Rilevanza:	Il bene è in mediocre stato di conservazione, osservazione tramite google maps nell'anno 2010

Compilatori

Data:	2024
Compilatore:	
Ruolo:	

Individuazione cartografica

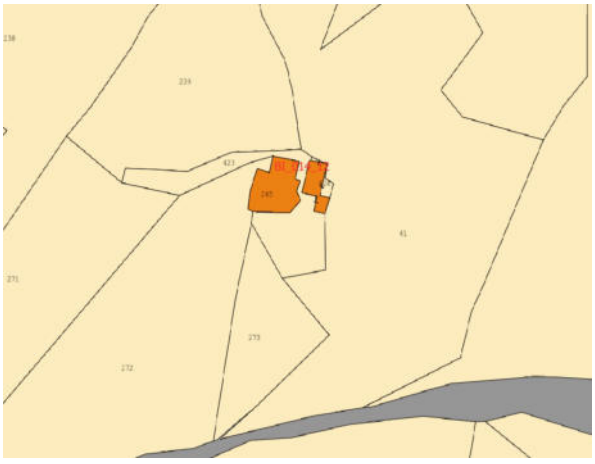

Fotografia



PIANO PAESAGGISTICO DELLA PROVINCIA DI ENNA

Regione Siciliana

Beni Isolati

Servizio Soprintendenza Beni Culturali e Ambientali di Enna

Assessorato dei Beni Culturali e dell'IDENTITA' SICILIANA Dipartimento dei Beni Culturali e dell'Identità Siciliana

CODICI

Cod. SITP	BI_015_12	Progressivo Comune:		Riferimento LG:	
Ente schedatore:	92 SBCA EN				
Tipo scheda:	Beni isolati				

Localizzazione

Provincia:	EN
Comune:	Gagliano Castelferrato
Località:	Sotto Calderone
Ubicazione viabilistica:	
Ambito:	12
paesaggi locali:	2

Oggetto

Classe:	D1	Tipologia:	Masseria
Definizione:	Masseria		
Qualificazione:			
Denominazione:			
Altra Denominazione:			

Ubicazione

Dati Catastali:	Foglio 49 – Particelle: 336, 701

Riferimenti geo-topografici e coordinate geografiche

Cartografia:	
coordinate piano est: UTM ED50:	
coordinate piano nord: UTM ED50:	

Cronologia

Secolo:	

Pianta

Schema:	
Forma:	

Conservazione

Stato di conservazione:	mediocre
Rilevanza1:	

Utilizzazione

Uso attuale:	
Uso storico:	

Dati amministrativi

Proprietà:	

Vincoli

Vincoli:	
Centro storico:	
Vincoli Paesaggistici:	Art. 142 lett.g del D.Lgs. 42/04 (Boschi)

Riferimento altre schede

Altre schede:	
Riferimento:	
Riferimento 1:	
Riferimento 2:	

Parametri di valutazione Linee Guida

Valore	
Integrità	☐
Rarità, unicità	☐
Peculiarità	☐
Rappresentatività	☐
Importanza culturale generale	☐
Importanza storica	☐
Importanza formale, estetica	☐
Importanza sociale, di costume	☐
Importanza testimoniale	☐
Importanza visuale d'assieme	☐
Leggibilità dell'insieme	☐

Vulnerabilità endogena	
Fragilità strutturale d'insieme	☐
Fragilità funzionale d'insieme	☐
Degrado in atto	☐
Propensione spontanea al degrado	☐

Vulnerabilità esogena	
Precarietà ambientale generale	☐
Precarietà ambientale specifica	☐
Degrado potenziale da att um prob	☐



Rilevanza:	Il bene è in mediocre stato di conservazione, osservazione tramite google maps nell'anno 2010

Compilatori

Data:	2024
Compilatore:	
Ruolo:	

Individuazione cartografica



Fotografia



PIANO PAESAGGISTICO DELLA PROVINCIA DI ENNA

Regione Siciliana

Beni Isolati

Servizio Soprintendenza Beni Culturali e Ambientali di Enna

Assessorato dei Beni Culturali e dell'IDENTITA' SICILIANA Dipartimento dei Beni Culturali e dell'Identità Siciliana

CODICI

Cod. SITP	BI_016_12	Progressivo Comune:		Riferimento LG:	
Ente schedatore:	92 SBCA EN				
Tipo scheda:	Beni isolati				

Localizzazione

Provincia:	EN
Comune:	Gagliano Castelferrato
Località:	Rocca di Canne
Ubicazione viabilistica:	
Ambito:	12
paesaggi locali:	2

Oggetto

Classe:	D1	Tipologia:	Casa
Definizione:	Casa		
Qualificazione:			
Denominazione:	Riolo		
Altra Denominazione:			

Ubicazione

Dati Catastali:	Foglio 40 – Particelle: 258, 416, 418, 419

Riferimenti geo-topografici e coordinate geografiche

Cartografia:	
coordinate piano est: UTM ED50:	
coordinate piano nord: UTM ED50:	

Cronologia

Secolo:	

Pianta

Schema:	
Forma:	

Conservazione

Stato di conservazione:	discreto
Rilevanza1:	

Utilizzazione

Uso attuale:	
Uso storico:	

Dati amministrativi

Proprietà:	

Vincoli

Vincoli:	
Centro storico:	
Vincoli Paesaggistici:	Art. 142 lett.m del D.Lgs. 42/04 (Interesse archeologico)

Riferimento altre schede

Altre schede:	
Riferimento:	
Riferimento 1:	
Riferimento 2:	

Parametri di valutazione Linee Guida

Valore

Integrità	☐
Rarità, unicità	☐
Peculiarità	☐
Rappresentatività	☐
Importanza culturale generale	☐
Importanza storica	☐
Importanza formale, estetica	☐
Importanza sociale, di costume	☐
Importanza testimoniale	☐
Importanza visuale d'assieme	☐
Leggibilità dell'insieme	☐

Vulnerabilità endogena

Fragilità strutturale d'insieme	☐
Fragilità funzionale d'insieme	☐
Degrado in atto	☐
Propensione spontanea al degrado	☐

Vulnerabilità esogena

Precarietà ambientale generale	☐
Precarietà ambientale specifica	☐
Degrado potenziale da att um prob	☐



Rilevanza:	Il bene è in discreto stato di conservazione, osservazione tramite google maps nell'anno 2010

Compilatori

Data:	2024
Compilatore:	
Ruolo:	

Individuazione cartografica

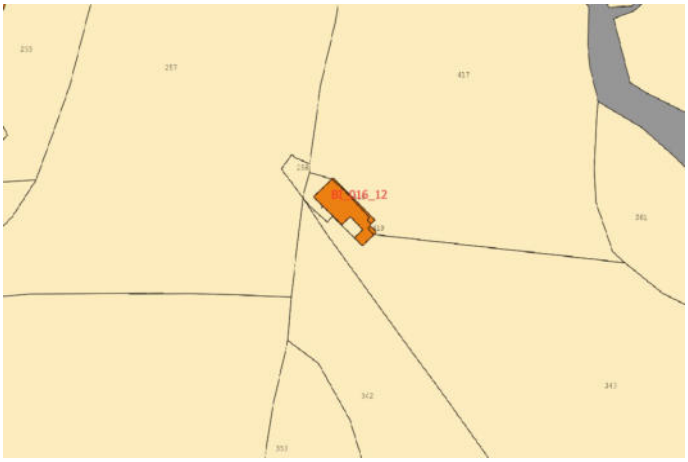

Fotografia



PIANO PAESAGGISTICO DELLA PROVINCIA DI ENNA

Regione Siciliana

Beni Isolati

Servizio Soprintendenza Beni Culturali e Ambientali di Enna

Assessorato dei Beni Culturali e dell'IDENTITA' SICILIANA Dipartimento dei Beni Culturali e dell'Identità Siciliana

CODICI

Cod. SITP	BI_017_12	Progressivo Comune:		Riferimento LG:	
Ente schedatore:	92 SBCA EN				
Tipo scheda:	Beni isolati				

Localizzazione

Provincia:	EN
Comune:	Gagliano Castelferrato
Località:	Todaro – C.da Crisostomo
Ubicazione viabilistica:	
Ambito:	12
paesaggi locali:	2

Oggetto

Classe:	D1	Tipologia:	Casa
Definizione:	Casa		
Qualificazione:			
Denominazione:	Serramola - Muscarello		
Altra Denominazione:			

Ubicazione

Dati Catastali:	Foglio 54 – Particelle: 616, 935, 961

Riferimenti geo-topografici e coordinate geografiche

Cartografia:	
coordinate piano est: UTM ED50:	
coordinate piano nord: UTM ED50:	

Cronologia

Secolo:	

Pianta

Schema:	
Forma:	

Conservazione

Stato di conservazione:	discreto
Rilevanza1:	

Utilizzazione

Uso attuale:	
Uso storico:	

Dati amministrativi

Proprietà:	

Vincoli

Vincoli:	
Centro storico:	
Vincoli Paesaggistici:	

Riferimento altre schede

Altre schede:	
Riferimento:	
Riferimento 1:	
Riferimento 2:	

Parametri di valutazione Linee Guida

Valore

Integrità	☐
Rarità, unicità	☐
Peculiarità	☐
Rappresentatività	☐
Importanza culturale generale	☐
Importanza storica	☐
Importanza formale, estetica	☐
Importanza sociale, di costume	☐
Importanza testimoniale	☐
Importanza visuale d'assieme	☐
Leggibilità dell'insieme	☐

Vulnerabilità endogena

Fragilità strutturale d'insieme	☐
Fragilità funzionale d'insieme	☐
Degrado in atto	☐
Propensione spontanea al degrado	☐

Vulnerabilità esogena

Precarietà ambientale generale	☐
Precarietà ambientale specifica	☐
Degrado potenziale da att um prob	☐



Rilevanza:	Il bene è in discreto stato di conservazione, osservazione tramite google maps nell'anno 2021

Compilatori

Data:	2024
Compilatore:	
Ruolo:	

Individuazione cartografica



Fotografia



PIANO PAESAGGISTICO DELLA PROVINCIA DI ENNA

Regione Siciliana

Beni Isolati

Servizio Soprintendenza Beni Culturali e Ambientali di Enna

Assessorato dei Beni Culturali e dell'IDENTITA' SICILIANA Dipartimento dei Beni Culturali e dell'Identità Siciliana

CODICI

Cod. SITP	BI_018_12	Progressivo Comune:		Riferimento LG:	
Ente schedatore:	92 SBCA EN				
Tipo scheda:	Beni isolati				

Localizzazione

Provincia:	EN
Comune:	Gagliano Castelferrato
Località:	Garbata
Ubicazione viabilistica:	SS22
Ambito:	12
paesaggi locali:	2

Oggetto

Classe:	D1	Tipologia:	Casa
Definizione:	Casa		
Qualificazione:			
Denominazione:	Garbata		
Altra Denominazione:			

Ubicazione

Dati Catastali:	Foglio 55 – Particelle: 245, 246, 247, 248, 249

Riferimenti geo-topografici e coordinate geografiche

Cartografia:	
coordinate piano est: UTM ED50:	
coordinate piano nord: UTM ED50:	

Cronologia

Secolo:	

Pianta

Schema:	
Forma:	

Conservazione

Stato di conservazione:	mediocre
Rilevanza1:	

Utilizzazione

Uso attuale:	
Uso storico:	

Dati amministrativi

Proprietà:	

Vincoli

Vincoli:	
Centro storico:	
Vincoli Paesaggistici:	

Riferimento altre schede

Altre schede:	
Riferimento:	
Riferimento 1:	
Riferimento 2:	

Parametri di valutazione Linee Guida

Valore

Integrità	☐
Rarità, unicità	☐
Peculiarità	☐
Rappresentatività	☐
Importanza culturale generale	☐
Importanza storica	☐
Importanza formale, estetica	☐
Importanza sociale, di costume	☐
Importanza testimoniale	☐
Importanza visuale d'assieme	☐
Leggibilità dell'insieme	☐

Vulnerabilità endogena

Fragilità strutturale d'insieme	☐
Fragilità funzionale d'insieme	☐
Degrado in atto	☐
Propensione spontanea al degrado	☐

Vulnerabilità esogena

Precarietà ambientale generale	☐
Precarietà ambientale specifica	☐
Degrado potenziale da att um prob	☐



Rilevanza:	Il bene è in mediocre stato di conservazione, osservazione tramite google maps nell'anno 2021/24

Compilatori

Data:	2024
Compilatore:	
Ruolo:	

Individuazione cartografica



Fotografia



Fotografie







PIANO PAESAGGISTICO DELLA PROVINCIA DI ENNA

Regione Siciliana

Beni Isolati

Servizio Soprintendenza Beni Culturali e Ambientali di Enna

Assessorato dei Beni Culturali e dell'IDENTITA' SICILIANA Dipartimento dei Beni Culturali e dell'Identità Siciliana

CODICI

Cod. SITP	BI_580_12	Progressivo Comune:		Riferimento LG:	431
Ente schedatore:	92 SBCA EN				
Tipo scheda:	Beni isolati				

Localizzazione

Provincia:	EN
Comune:	Gagliano Castelferrato
Località:	Contrada S.Maria
Ubicazione viabilistica:	
Ambito:	12
paesaggi locali:	2

Oggetto

Classe:	B3	Tipologia:	Cimitero
Definizione:	Cimitero		
Qualificazione:			
Denominazione:	Gagliano (di)		
Altra Denominazione:			

Ubicazione

Dati Catastali:	Foglio 27 – Particella A

Riferimenti geo-topografici e coordinate geografiche

Cartografia:	
coordinate piano est: UTM ED50:	
coordinate piano nord: UTM ED50:	

Cronologia

Secolo:	

Pianta

Schema:	
Forma:	

Conservazione

Stato di conservazione:	Buono
Rilevanza1:	

Utilizzazione

Uso attuale:	
Uso storico:	

Dati amministrativi

Proprietà:	

Vincoli

Vincoli:	
Centro storico:	
Vincoli Paesaggistici:	

Riferimento altre schede

Altre schede:	
Riferimento:	
Riferimento 1:	
Riferimento 2:	

Parametri di valutazione Linee Guida

Valore

Integrità	☐
Rarità, unicità	☐
Peculiarità	☐
Rappresentatività	☐
Importanza culturale generale	☐
Importanza storica	☐
Importanza formale, estetica	☐
Importanza sociale, di costume	☐
Importanza testimoniale	☐
Importanza visuale d'assieme	☐
Leggibilità dell'insieme	☐

Vulnerabilità endogena

Fragilità strutturale d'insieme	☐
Fragilità funzionale d'insieme	☐
Degrado in atto	☐
Propensione spontanea al degrado	☐

Vulnerabilità esogena

Precarietà ambientale generale	☐
Precarietà ambientale specifica	☐
Degrado potenziale da att um prob	☐



Rilevanza:	Il bene è in mediocre stato di conservazione, osservazione tramite google maps nell'anno 2021/24

Compilatori

Data:	2024
Compilatore:	
Ruolo:	

Individuazione cartografica

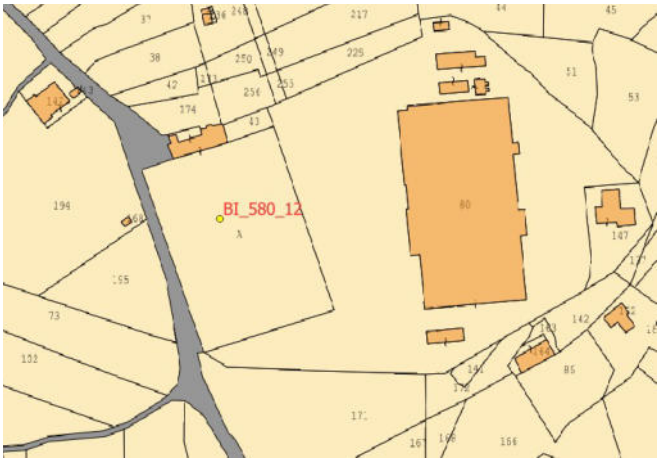

Fotografia



PIANO PAESAGGISTICO DELLA PROVINCIA DI ENNA

Regione Siciliana

Beni Isolati

Servizio Soprintendenza Beni Culturali e Ambientali di Enna

Assessorato dei Beni Culturali e dell'IDENTITA' SICILIANA Dipartimento dei Beni Culturali e dell'Identità Siciliana

CODICI

Cod. SITP	BI_584_12	Progressivo Comune:		Riferimento LG:	435
Ente schedatore:	92 SBCA EN				
Tipo scheda:	Beni isolati				

Localizzazione

Provincia:	EN
Comune:	Leonforte
Località:	Pianetti
Ubicazione viabilistica:	SS33
Ambito:	12
paesaggi locali:	7

Oggetto

Classe:	B3	Tipologia:	Cimitero
Definizione:	Cimitero		
Qualificazione:	Comunale		
Denominazione:	Leonforte (di)		
Altra Denominazione:			

Ubicazione

Dati Catastali:	Foglio 31 – Particella A

Riferimenti geo-topografici e coordinate geografiche

Cartografia:	
coordinate piano est: UTM ED50:	
coordinate piano nord: UTM ED50:	

Cronologia

Secolo:	

Pianta

Schema:	
Forma:	

Conservazione

Stato di conservazione:	buono
Rilevanza1:	

Utilizzazione

Uso attuale:	
Uso storico:	

Dati amministrativi

Proprietà:	

Vincoli

Vincoli:	
Centro storico:	
Vincoli Paesaggistici:	

Riferimento altre schede

Altre schede:	
Riferimento:	
Riferimento 1:	
Riferimento 2:	

Parametri di valutazione Linee Guida

Valore

Integrità	☐
Rarità, unicità	☐
Peculiarità	☐
Rappresentatività	☐
Importanza culturale generale	☐
Importanza storica	☐
Importanza formale, estetica	☐
Importanza sociale, di costume	☐
Importanza testimoniale	☐
Importanza visuale d'assieme	☐
Leggibilità dell'insieme	☐



Vulnerabilità endogena

Fragilità strutturale d'insieme	☐
Fragilità funzionale d'insieme	☐
Degrado in atto	☐
Propensione spontanea al degrado	☐

Vulnerabilità esogena

Precarietà ambientale generale	☐
Precarietà ambientale specifica	☐
Degrado potenziale da att um prob	☐

Rilevanza:	Il bene è in buono stato di conservazione, osservazione tramite google maps nell'anno 2024.

Compilatori

Data:	2024
Compilatore:	
Ruolo:	

Individuazione cartografica



Fotografia



PIANO PAESAGGISTICO DELLA PROVINCIA DI ENNA

Regione Siciliana

Beni Isolati

Servizio Soprintendenza Beni Culturali e Ambientali di Enna

Assessorato dei Beni Culturali e dell'IDENTITA' SICILIANA Dipartimento dei Beni Culturali e dell'Identità Siciliana

CODICI

Cod. SITP	BI_585_12	Progressivo Comune:		Riferimento LG:	436
Ente schedatore:	92 SBCA EN				
Tipo scheda:	Beni isolati				

Localizzazione

Provincia:	EN
Comune:	Leonforte
Località:	
Ubicazione viabilistica:	Via Fontana del Conte - SS117
Ambito:	12
paesaggi locali:	7

Oggetto

Classe:	D5	Tipologia:	Fontana
Definizione:	Fontana		
Qualificazione:			
Denominazione:	Conte (del)		
Altra Denominazione:			

Ubicazione

Dati Catastali:	Foglio 5 – Particella 2

Riferimenti geo-topografici e coordinate geografiche

Cartografia:	
coordinate piano est: UTM ED50:	
coordinate piano nord: UTM ED50:	

Cronologia

Secolo:	

Pianta

Schema:	
Forma:	

Conservazione

Stato di conservazione:	discreto
Rilevanza1:	

Utilizzazione

Uso attuale:	
Uso storico:	

Dati amministrativi

Proprietà:	

Vincoli

Vincoli:	
Centro storico:	
Vincoli Paesaggistici:	

Riferimento altre schede

Altre schede:	
Riferimento:	
Riferimento 1:	
Riferimento 2:	

Parametri di valutazione Linee Guida

Valore

Integrità	☐
Rarità, unicità	☐
Peculiarità	☐
Rappresentatività	☐
Importanza culturale generale	☐
Importanza storica	☐
Importanza formale, estetica	☐
Importanza sociale, di costume	☐
Importanza testimoniale	☐
Importanza visuale d'assieme	☐
Leggibilità dell'insieme	☐

Vulnerabilità endogena

Fragilità strutturale d'insieme	☐
Fragilità funzionale d'insieme	☐
Degrado in atto	☐
Propensione spontanea al degrado	☐

Vulnerabilità esogena

Precarietà ambientale generale	☐
Precarietà ambientale specifica	☐
Degrado potenziale da att um prob	☐



Rilevanza:	Il bene è in discreto stato di conservazione, osservazione tramite google maps nell'anno 2021

Compilatori

Data:	2024
Compilatore:	
Ruolo:	

Individuazione cartografica



Fotografia



PIANO PAESAGGISTICO DELLA PROVINCIA DI ENNA

Regione Siciliana

Beni Isolati

Servizio Soprintendenza Beni Culturali e Ambientali di Enna

Assessorato dei Beni Culturali e dell'IDENTITA' SICILIANA Dipartimento dei Beni Culturali e dell'Identità Siciliana

CODICI

Cod. SITP	BI_586_12	Progressivo Comune:		Riferimento LG:	437
Ente schedatore:	92 SBCA EN				
Tipo scheda:	Beni isolati				

Localizzazione

Provincia:	EN
Comune:	Leonforte
Località:	C.da Santa Teresa
Ubicazione viabilistica:	
Ambito:	12
paesaggi locali:	7

Oggetto

Classe:	D5	Tipologia:	Fontana
Definizione:	Fontana		
Qualificazione:			
Denominazione:	Maggio (di)		
Altra Denominazione:			

Ubicazione

Dati Catastali:	Foglio 18 – Particelle: 111

Riferimenti geo-topografici e coordinate geografiche

Cartografia:	
coordinate piano est: UTM ED50:	
coordinate piano nord: UTM ED50:	

Cronologia

Secolo:	

Pianta

Schema:	
Forma:	

Conservazione

Stato di conservazione:	mediocre
Rilevanza1:	

Utilizzazione

Uso attuale:	
Uso storico:	

Dati amministrativi

Proprietà:	

Vincoli

Vincoli:	
Centro storico:	
Vincoli Paesaggistici:	

Riferimento altre schede

Altre schede:	
Riferimento:	
Riferimento 1:	
Riferimento 2:	

Parametri di valutazione Linee Guida

Valore

Integrità	☐
Rarità, unicità	☐
Peculiarità	☐
Rappresentatività	☐
Importanza culturale generale	☐
Importanza storica	☐
Importanza formale, estetica	☐
Importanza sociale, di costume	☐
Importanza testimoniale	☐
Importanza visuale d'assieme	☐
Leggibilità dell'insieme	☐

Vulnerabilità endogena

Fragilità strutturale d'insieme	☐
Fragilità funzionale d'insieme	☐
Degrado in atto	☐
Propensione spontanea al degrado	☐

Vulnerabilità esogena

Precarietà ambientale generale	☐
Precarietà ambientale specifica	☐
Degrado potenziale da att um prob	☐



Rilevanza:	Il bene è in mediocre stato di conservazione, osservazione tramite google maps nell'anno 2021

Compilatori

Data:	2024
Compilatore:	
Ruolo:	

Individuazione cartografica



Fotografia



PIANO PAESAGGISTICO DELLA PROVINCIA DI ENNA

Regione Siciliana

Beni Isolati

Servizio Soprintendenza Beni Culturali e Ambientali di Enna

Assessorato dei Beni Culturali e dell'IDENTITA' SICILIANA Dipartimento dei Beni Culturali e dell'Identità Siciliana

CODICI

Cod. SITP	BI_587_12	Progressivo Comune:		Riferimento LG:	
Ente schedatore:	92 SBCA EN				
Tipo scheda:	Beni isolati				

Localizzazione

Provincia:	EN
Comune:	Leonforte
Località:	
Ubicazione viabilistica:	
Ambito:	12
paesaggi locali:	7

Oggetto

Classe:	D9	Tipologia:	Fornace
Definizione:	Fornace		
Qualificazione:			
Denominazione:			
Altra Denominazione:			

Ubicazione

Dati Catastali:	Foglio 30 – Particelle: 94

Riferimenti geo-topografici e coordinate geografiche

Cartografia:	
coordinate piano est: UTM ED50:	
coordinate piano nord: UTM ED50:	

Cronologia

Secolo:	

Pianta

Schema:	
Forma:	

Conservazione

Stato di conservazione:	rudere
Rilevanza1:	

Utilizzazione

Uso attuale:	
Uso storico:	

Dati amministrativi

Proprietà:	

Vincoli

Vincoli:	
Centro storico:	
Vincoli Paesaggistici:	

Riferimento altre schede

Altre schede:	
Riferimento:	
Riferimento 1:	
Riferimento 2:	

Parametri di valutazione Linee Guida

Valore

Integrità	☐
Rarità, unicità	☐
Peculiarità	☐
Rappresentatività	☐
Importanza culturale generale	☐
Importanza storica	☐
Importanza formale, estetica	☐
Importanza sociale, di costume	☐
Importanza testimoniale	☐
Importanza visuale d'assieme	☐
Leggibilità dell'insieme	☐

Vulnerabilità endogena

Fragilità strutturale d'insieme	☐
Fragilità funzionale d'insieme	☐
Degrado in atto	☐
Propensione spontanea al degrado	☐

Vulnerabilità esogena

Precarietà ambientale generale	☐
Precarietà ambientale specifica	☐
Degrado potenziale da att um prob	☐



Rilevanza:	Il bene è in stato ruderale, osservazione tramite google maps nell'anno 2024

Compilatori

Data:	2024
Compilatore:	
Ruolo:	

Individuazione cartografica



Fotografia



PIANO PAESAGGISTICO DELLA PROVINCIA DI ENNA

Regione Siciliana

Beni Isolati

Servizio Soprintendenza Beni Culturali e Ambientali di Enna

Assessorato dei Beni Culturali e dell'IDENTITA' SICILIANA Dipartimento dei Beni Culturali e dell'Identità Siciliana

CODICI

Cod. SITP	BI_588_12	Progressivo Comune:		Riferimento LG:	439
Ente schedatore:	92 SBCA EN				
Tipo scheda:	Beni isolati				

Localizzazione

Provincia:	EN
Comune:	Leonforte
Località:	
Ubicazione viabilistica:	
Ambito:	12
paesaggi locali:	9

Oggetto

Classe:	D1	Tipologia:	Masseria
Definizione:	Masseria		
Qualificazione:			
Denominazione:	Cipolla		
Altra Denominazione:			

Ubicazione

Dati Catastali:	Foglio 65 – Particella 265

Riferimenti geo-topografici e coordinate geografiche

Cartografia:	
coordinate piano est: UTM ED50:	
coordinate piano nord: UTM ED50:	

Cronologia

Secolo:	

Pianta

Schema:	
Forma:	

Conservazione

Stato di conservazione:	
Rilevanza1:	

Utilizzazione

Uso attuale:	
Uso storico:	

Dati amministrativi

Proprietà:	

Vincoli

Vincoli:	
Centro storico:	
Vincoli Paesaggistici:	

Riferimento altre schede

Altre schede:	
Riferimento:	
Riferimento 1:	
Riferimento 2:	

Parametri di valutazione Linee Guida

Valore

Integrità	☐
Rarità, unicità	☐
Peculiarità	☐
Rappresentatività	☐
Importanza culturale generale	☐
Importanza storica	☐
Importanza formale, estetica	☐
Importanza sociale, di costume	☐
Importanza testimoniale	☐
Importanza visuale d'assieme	☐
Leggibilità dell'insieme	☐

Vulnerabilità endogena

Fragilità strutturale d'insieme	☐
Fragilità funzionale d'insieme	☐
Degrado in atto	☐
Propensione spontanea al degrado	☐

Vulnerabilità esogena

Precarietà ambientale generale	☐
Precarietà ambientale specifica	☐
Degrado potenziale da att um prob	☐

Rilevanza:	Non è stato possibile verificare lo stato di conservazione del bene, osservazione tramite google maps nell'anno 2024

Compilatori

Data:	2024
Compilatore:	
Ruolo:	

Individuazione cartografica

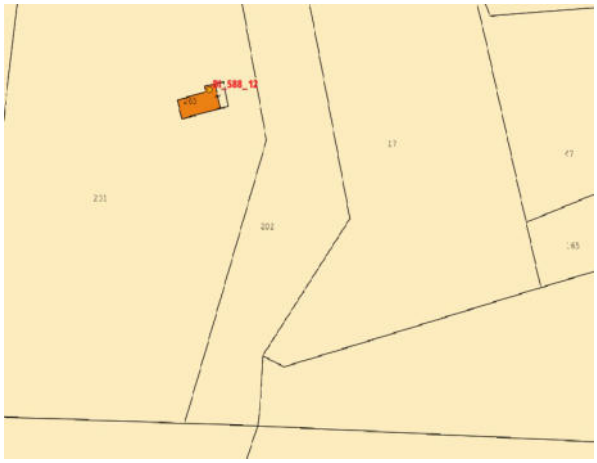

Fotografia



PIANO PAESAGGISTICO DELLA PROVINCIA DI ENNA

Regione Siciliana

Beni Isolati

Servizio Soprintendenza Beni Culturali e Ambientali di Enna

Assessorato dei Beni Culturali e dell'IDENTITA' SICILIANA Dipartimento dei Beni Culturali e dell'Identità Siciliana

CODICI

Cod. SITP	BI_591_12	Progressivo Comune:		Riferimento LG:	
Ente schedatore:	92 SBCA EN				
Tipo scheda:	Beni isolati				

Localizzazione

Provincia:	EN
Comune:	Leonforte
Località:	
Ubicazione viabilistica:	
Ambito:	12
paesaggi locali:	7

Oggetto

Classe:	D4	Tipologia:	Mulino
Definizione:	Mulino		
Qualificazione:	Ad acqua		
Denominazione:	Nuovo		
Altra Denominazione:			

Ubicazione

Dati Catastali:	Foglio 42 – Particella 239

Riferimenti geo-topografici e coordinate geografiche

Cartografia:	
coordinate piano est: UTM ED50:	
coordinate piano nord: UTM ED50:	

Cronologia

Secolo:	

Pianta

Schema:	
Forma:	

Conservazione

Stato di conservazione:	rudere
Rilevanza1:	

Utilizzazione

Uso attuale:	
Uso storico:	

Dati amministrativi

Proprietà:	

Vincoli

Vincoli:	
Centro storico:	
Vincoli Paesaggistici:	Art. 142 lett.c del D.Lgs. 42/04 (fiumi)

Riferimento altre schede

Altre schede:	
Riferimento:	
Riferimento 1:	
Riferimento 2:	

Parametri di valutazione Linee Guida

Valore

Integrità	☐
Rarità, unicità	☐
Peculiarità	☐
Rappresentatività	☐
Importanza culturale generale	☐
Importanza storica	☐
Importanza formale, estetica	☐
Importanza sociale, di costume	☐
Importanza testimoniale	☐
Importanza visuale d'assieme	☐
Leggibilità dell'insieme	☐

Vulnerabilità endogena

Fragilità strutturale d'insieme	☐
Fragilità funzionale d'insieme	☐
Degrado in atto	☐
Propensione spontanea al degrado	☐

Vulnerabilità esogena

Precarietà ambientale generale	☐
Precarietà ambientale specifica	☐
Degrado potenziale da att um prob	☐



Rilevanza:	Il bene è stato ruderale, osservazione tramite google maps nell'anno 2024

Compilatori

Data:	2024
Compilatore:	
Ruolo:	

Individuazione cartografica



Fotografia



PIANO PAESAGGISTICO DELLA PROVINCIA DI ENNA

Regione Siciliana

Beni Isolati

Servizio Soprintendenza Beni Culturali e Ambientali di Enna

Assessorato dei Beni Culturali e dell'IDENTITA' SICILIANA Dipartimento dei Beni Culturali e dell'Identità Siciliana

CODICI

Cod. SITP	BI_592_12	Progressivo Comune:		Riferimento LG:	
Ente schedatore:	92 SBCA EN				
Tipo scheda:	Beni isolati				

Localizzazione

Provincia:	EN
Comune:	Leonforte
Località:	Pianetti
Ubicazione viabilistica:	
Ambito:	12
paesaggi locali:	7

Oggetto

Classe:	D2	Tipologia:	Torre
Definizione:	Torre		
Qualificazione:			
Denominazione:	Torretta		
Altra Denominazione:			

Ubicazione

Dati Catastali:	Foglio 31 – Particella 62

Riferimenti geo-topografici e coordinate geografiche

Cartografia:	
coordinate piano est: UTM ED50:	
coordinate piano nord: UTM ED50:	

Cronologia

Secolo:	

Pianta

Schema:	
Forma:	

Conservazione

Stato di conservazione:	
Rilevanza1:	

Utilizzazione

Uso attuale:	
Uso storico:	

Dati amministrativi

Proprietà:	

Vincoli

Vincoli:	
Centro storico:	
Vincoli Paesaggistici:	

Riferimento altre schede

Altre schede:	
Riferimento:	
Riferimento 1:	
Riferimento 2:	

Parametri di valutazione Linee Guida

Valore

Integrità	☐
Rarità, unicità	☐
Peculiarità	☐
Rappresentatività	☐
Importanza culturale generale	☐
Importanza storica	☐
Importanza formale, estetica	☐
Importanza sociale, di costume	☐
Importanza testimoniale	☐
Importanza visuale d'assieme	☐
Leggibilità dell'insieme	☐

Vulnerabilità endogena

Fragilità strutturale d'insieme	☐
Fragilità funzionale d'insieme	☐
Degrado in atto	☐
Propensione spontanea al degrado	☐

Vulnerabilità esogena

Precarietà ambientale generale	☐
Precarietà ambientale specifica	☐
Degrado potenziale da att um prob	☐



Rilevanza:	Non è stato possibile verificare lo stato di conservazione del bene, osservazione tramite google maps nell'anno 2024

Compilatori

Data:	2024
Compilatore:	
Ruolo:	

Individuazione cartografica

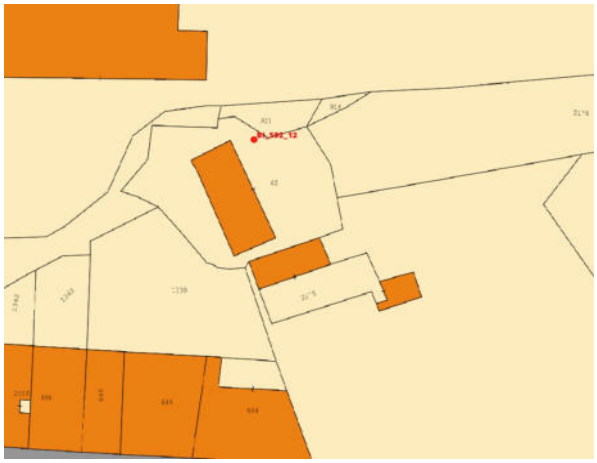

Fotografia



PIANO PAESAGGISTICO DELLA PROVINCIA DI ENNA

Regione Siciliana

Beni Isolati

Servizio Soprintendenza Beni Culturali e Ambientali di Enna

Assessorato dei Beni Culturali e dell'IDENTITA' SICILIANA Dipartimento dei Beni Culturali e dell'Identità Siciliana

CODICI

Cod. SITP	BI_700_12	Progressivo Comune:		Riferimento LG:	
Ente schedatore:	92 SBCA EN				
Tipo scheda:	Beni isolati				

Localizzazione

Provincia:	EN
Comune:	Leonforte
Località:	
Ubicazione viabilistica:	
Ambito:	12
paesaggi locali:	7

Oggetto

Classe:	A2	Tipologia:	Castello
Definizione:			
Qualificazione:			
Denominazione:	Tavi o Tavica		
Altra Denominazione:			

Ubicazione

Dati Catastali:	Foglio 39 – Particelle: 162, 166, 299, 171

Riferimenti geo-topografici e coordinate geografiche

Cartografia:	
coordinate piano est: UTM ED50:	
coordinate piano nord: UTM ED50:	

Cronologia

Secolo:	

Pianta

Schema:	
Forma:	

Conservazione

Stato di conservazione:	Rudere
Rilevanza1:	

Utilizzazione

Uso attuale:	
Uso storico:	

Dati amministrativi

Proprietà:	

Vincoli

Vincoli:	
Centro storico:	
Vincoli Paesaggistici:	Art.142 lett.m del D.Lgs. 42/04 (interesse archeologico)

Riferimento altre schede

Altre schede:	
Riferimento:	
Riferimento 1:	
Riferimento 2:	

Parametri di valutazione Linee Guida

Valore	
Integrità	☐
Rarità, unicità	☐
Peculiarità	☐
Rappresentatività	☐
Importanza culturale generale	☐
Importanza storica	☐
Importanza formale, estetica	☐
Importanza sociale, di costume	☐
Importanza testimoniale	☐
Importanza visuale d'assieme	☐
Leggibilità dell'insieme	☐

Vulnerabilità endogena	
Fragilità strutturale d'insieme	☐
Fragilità funzionale d'insieme	☐
Degrado in atto	☐
Propensione spontanea al degrado	☐

Vulnerabilità esogena	
Precarietà ambientale generale	☐
Precarietà ambientale specifica	☐
Degrado potenziale da att um prob	☐



Rilevanza:	Il bene è in stato ruderale, osservazione tramite google maps nell'anno 2024

Compilatori

Data:	2024
Compilatore:	
Ruolo:	

Individuazione cartografica

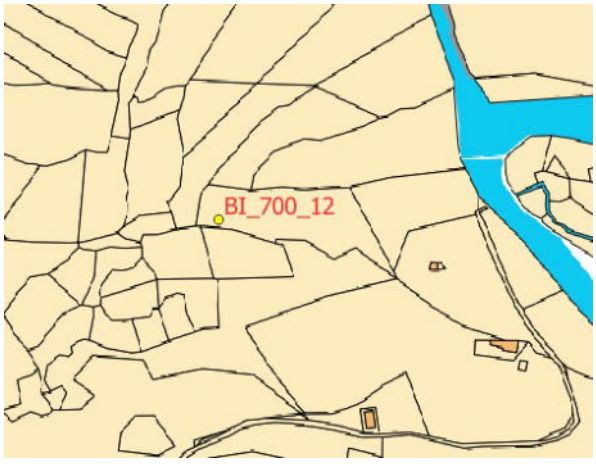

Fotografia



PIANO PAESAGGISTICO DELLA PROVINCIA DI ENNA

Regione Siciliana

Beni Isolati

Servizio Soprintendenza Beni Culturali e Ambientali di Enna

Assessorato dei Beni Culturali e dell'IDENTITA' SICILIANA Dipartimento dei Beni Culturali e dell'Identità Siciliana

CODICI

Cod. SITP	BI_721_12	Progressivo Comune:		Riferimento LG:	
Ente schedatore:	92 SBCA EN				
Tipo scheda:	Beni isolati				

Localizzazione

Provincia:	EN
Comune:	Leonforte
Località:	Faccialavata
Ubicazione viabilistica:	SS121
Ambito:	12
paesaggi locali:	7

Oggetto

Classe:	A2	Tipologia:	Miniera
Definizione:	Miniera		
Qualificazione:			
Denominazione:	Faccialavata		
Altra Denominazione:			

Ubicazione

Dati Catastali:	Foglio 46 – Particella 121

Riferimenti geo-topografici e coordinate geografiche

Cartografia:	
coordinate piano est: UTM ED50:	
coordinate piano nord: UTM ED50:	

Cronologia

Secolo:	

Pianta

Schema:	
Forma:	

Conservazione

Stato di conservazione:	Rudere
Rilevanza1:	

Utilizzazione

Uso attuale:	
Uso storico:	

Dati amministrativi

Proprietà:	

Vincoli

Vincoli:	
Centro storico:	
Vincoli Paesaggistici:	Art.142 lett.c del D.Lgs. 42/04 (fiumi)

Riferimento altre schede

Altre schede:	
Riferimento:	
Riferimento 1:	
Riferimento 2:	

Parametri di valutazione Linee Guida

Valore

Integrità	☐
Rarità, unicità	☐
Peculiarità	☐
Rappresentatività	☐
Importanza culturale generale	☐
Importanza storica	☐
Importanza formale, estetica	☐
Importanza sociale, di costume	☐
Importanza testimoniale	☐
Importanza visuale d'assieme	☐
Leggibilità dell'insieme	☐

Vulnerabilità endogena

Fragilità strutturale d'insieme	☐
Fragilità funzionale d'insieme	☐
Degrado in atto	☐
Propensione spontanea al degrado	☐

Vulnerabilità esogena

Precarietà ambientale generale	☐
Precarietà ambientale specifica	☐
Degrado potenziale da att um prob	☐



Rilevanza:	Il bene è in stato ruderale, osservazione tramite google maps nell'anno 2024

Compilatori

Data:	2024
Compilatore:	
Ruolo:	

Individuazione cartografica



Fotografia



PIANO PAESAGGISTICO DELLA PROVINCIA DI ENNA

Regione Siciliana

Beni Isolati

Servizio Soprintendenza Beni Culturali e Ambientali di Enna

Assessorato dei Beni Culturali e dell'IDENTITA' SICILIANA Dipartimento dei Beni Culturali e dell'Identità Siciliana

CODICI

Cod. SITP	BI_722_12	Progressivo Comune:		Riferimento LG:	
Ente schedatore:	92 SBCA EN				
Tipo scheda:	Beni isolati				

Localizzazione

Provincia:	EN
Comune:	Leonforte
Località:	Casuto
Ubicazione viabilistica:	
Ambito:	12
paesaggi locali:	6

Oggetto

Classe:	D1	Tipologia:	Casa
Definizione:	Casa		
Qualificazione:	Villaggio rurale		
Denominazione:	Casuto		
Altra Denominazione:			

Ubicazione

Dati Catastali:	Foglio 5 – Particella sviluppo A

Riferimenti geo-topografici e coordinate geografiche

Cartografia:	
coordinate piano est: UTM ED50:	
coordinate piano nord: UTM ED50:	

Cronologia

Secolo:	

Pianta

Schema:	
Forma:	

Conservazione

Stato di conservazione:	discreto
Rilevanza1:	

Utilizzazione

Uso attuale:	
Uso storico:	

Dati amministrativi

Proprietà:	

Vincoli

Vincoli:	
Centro storico:	
Vincoli Paesaggistici:	Art.142 lett.c del D.Lgs. 42/04 (fiumi)

Riferimento altre schede

Altre schede:	
Riferimento:	
Riferimento 1:	
Riferimento 2:	

Parametri di valutazione Linee Guida

Valore

Integrità	☐
Rarità, unicità	☐
Peculiarità	☐
Rappresentatività	☐
Importanza culturale generale	☐
Importanza storica	☐
Importanza formale, estetica	☐
Importanza sociale, di costume	☐
Importanza testimoniale	☐
Importanza visuale d'assieme	☐
Leggibilità dell'insieme	☐

Vulnerabilità endogena

Fragilità strutturale d'insieme	☐
Fragilità funzionale d'insieme	☐
Degrado in atto	☐
Propensione spontanea al degrado	☐

Vulnerabilità esogena

Precarietà ambientale generale	☐
Precarietà ambientale specifica	☐
Degrado potenziale da att um prob	☐



Rilevanza:	Il bene è in discreto stato di conservazione, osservazione tramite google maps nell'anno 2021

Compilatori

Data:	2024
Compilatore:	
Ruolo:	

Individuazione cartografica

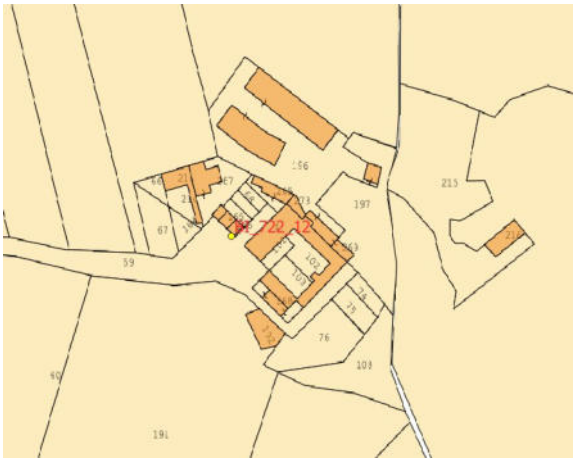

Fotografia



PIANO PAESAGGISTICO DELLA PROVINCIA DI ENNA

Regione Siciliana

Beni Isolati

Servizio Soprintendenza Beni Culturali e Ambientali di Enna

Assessorato dei Beni Culturali e dell'IDENTITA' SICILIANA Dipartimento dei Beni Culturali e dell'Identità Siciliana

CODICI

Cod. SITP	BI_723_12	Progressivo Comune:		Riferimento LG:	
Ente schedatore:	92 SBCA EN				
Tipo scheda:	Beni isolati				

Localizzazione

Provincia:	EN
Comune:	Leonforte
Località:	Rossi – Mistri Sottana
Ubicazione viabilistica:	
Ambito:	12
paesaggi locali:	7

Oggetto

Classe:	C1	Tipologia:	Villa
Definizione:	Villa		
Qualificazione:			
Denominazione:	Gussio - Nicoletti		
Altra Denominazione:			

Ubicazione

Dati Catastali:	Foglio 57 – Particelle: 76, 139

Riferimenti geo-topografici e coordinate geografiche

Cartografia:	
coordinate piano est: UTM ED50:	
coordinate piano nord: UTM ED50:	

Cronologia

Secolo:	

Pianta

Schema:	
Forma:	

Conservazione

Stato di conservazione:	Buono
Rilevanza1:	

Utilizzazione

Uso attuale:	
Uso storico:	

Dati amministrativi

Proprietà:	

Vincoli

Vincoli:	
Centro storico:	
Vincoli Paesaggistici:	Art.142 lett.c del D.Lgs. 42/04 (fiumi)

Riferimento altre schede

Altre schede:	
Riferimento:	
Riferimento 1:	
Riferimento 2:	

Parametri di valutazione Linee Guida

Valore

Integrità	☐
Rarità, unicità	☐
Peculiarità	☐
Rappresentatività	☐
Importanza culturale generale	☐
Importanza storica	☐
Importanza formale, estetica	☐
Importanza sociale, di costume	☐
Importanza testimoniale	☐
Importanza visuale d'assieme	☐
Leggibilità dell'insieme	☐

Vulnerabilità endogena

Fragilità strutturale d'insieme	☐
Fragilità funzionale d'insieme	☐
Degrado in atto	☐
Propensione spontanea al degrado	☐

Vulnerabilità esogena

Precarietà ambientale generale	☐
Precarietà ambientale specifica	☐
Degrado potenziale da att um prob	☐



Rilevanza:	Il bene è in buono stato di conservazione, osservazione tramite google maps nell'anno 2021

Compilatori

Data:	2024
Compilatore:	
Ruolo:	

Individuazione cartografica



Fotografia



PIANO PAESAGGISTICO DELLA PROVINCIA DI ENNA

Regione Siciliana

Beni Isolati

Servizio Soprintendenza Beni Culturali e Ambientali di Enna

Assessorato dei Beni Culturali e dell'IDENTITA' SICILIANA Dipartimento dei Beni Culturali e dell'Identità Siciliana

CODICI

Cod. SITP	BI_724_12	Progressivo Comune:		Riferimento LG:	
Ente schedatore:	92 SBCA EN				
Tipo scheda:	Beni isolati				

Localizzazione

Provincia:	EN
Comune:	Leonforte
Località:	Mistri Sottana
Ubicazione viabilistica:	
Ambito:	12
paesaggi locali:	7

Oggetto

Classe:	E7	Tipologia:	Casello
Definizione:	Casello		
Qualificazione:	Stazione Ferroviaria		
Denominazione:	Pirato		
Altra Denominazione:			

Ubicazione

Dati Catastali:	Foglio 58 – Particelle: 5, 117, 123

Riferimenti geo-topografici e coordinate geografiche

Cartografia:	
coordinate piano est: UTM ED50:	
coordinate piano nord: UTM ED50:	

Cronologia

Secolo:	

Pianta

Schema:	
Forma:	

Conservazione

Stato di conservazione:	Buono
Rilevanza1:	

Utilizzazione

Uso attuale:	
Uso storico:	

Dati amministrativi

Proprietà:	

Vincoli

Vincoli:	
Centro storico:	
Vincoli Paesaggistici:	

Riferimento altre schede

Altre schede:	
Riferimento:	
Riferimento 1:	
Riferimento 2:	

Parametri di valutazione Linee Guida

Valore

Integrità	☐
Rarità, unicità	☐
Peculiarità	☐
Rappresentatività	☐
Importanza culturale generale	☐
Importanza storica	☐
Importanza formale, estetica	☐
Importanza sociale, di costume	☐
Importanza testimoniale	☐
Importanza visuale d'assieme	☐
Leggibilità dell'insieme	☐

Vulnerabilità endogena

Fragilità strutturale d'insieme	☐
Fragilità funzionale d'insieme	☐
Degrado in atto	☐
Propensione spontanea al degrado	☐

Vulnerabilità esogena

Precarietà ambientale generale	☐
Precarietà ambientale specifica	☐
Degrado potenziale da att um prob	☐



Rilevanza:	Il bene è in buono stato di conservazione, osservazione tramite google maps nell'anno 2021

Compilatori

Data:	2024
Compilatore:	
Ruolo:	

Individuazione cartografica

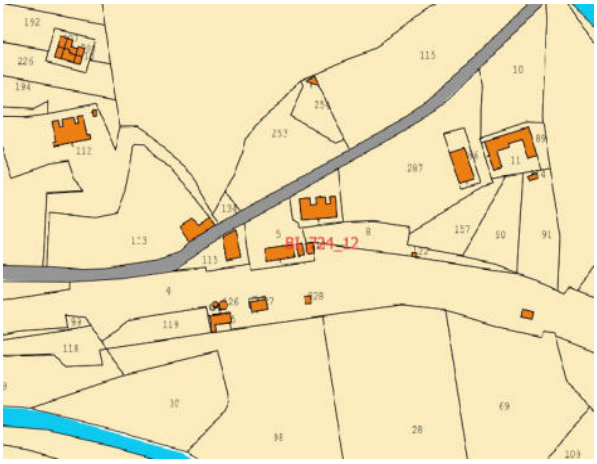

Fotografia



PIANO PAESAGGISTICO DELLA PROVINCIA DI ENNA

Regione Siciliana

Beni Isolati

Servizio Soprintendenza Beni Culturali e Ambientali di Enna

Assessorato dei Beni Culturali e dell'IDENTITA' SICILIANA Dipartimento dei Beni Culturali e dell'Identità Siciliana

CODICI

Cod. SITP	BI_249_08	Progressivo Comune:		Riferimento LG:	041
Ente schedatore:	92 SBCA EN				
Tipo scheda:	Beni isolati				

Localizzazione

Provincia:	EN
Comune:	Nicosia
Località:	Cannella
Ubicazione viabilistica:	
Ambito:	08
paesaggi locali:	01

Oggetto

Classe:	D1	Tipologia:	Masseria
Definizione:			
Qualificazione:			
Denominazione:	Cannella		
Altra Denominazione:			

Ubicazione

Dati Catastali:	Foglio 2, part.lle 467 - 39

Riferimenti geo-topografici e coordinate geografiche

Cartografia:	
coordinate piano est: UTM ED50:	
coordinate piano nord: UTM ED50:	

Cronologia

Secolo:	

Pianta

Schema:	
Forma:	

Conservazione

Stato di conservazione:	Discreto
Rilevanza1:	

Utilizzazione

Uso attuale:	
Uso storico:	

Dati amministrativi

Proprietà:	

Vincoli

Vincoli:	
Centro storico:	
Vincoli Paesaggistici:	

Riferimento altre schede

Altre schede:	
Riferimento:	
Riferimento 1:	
Riferimento 2:	

Parametri di valutazione Linee Guida

Valore	
Integrità	☐
Rarità, unicità	☐
Peculiarità	☐
Rappresentatività	☐
Importanza culturale generale	☐
Importanza storica	☐
Importanza formale, estetica	☐
Importanza sociale, di costume	☐
Importanza testimoniale	☐
Importanza visuale d'assieme	☐
Leggibilità dell'insieme	☐

Vulnerabilità endogena	
Fragilità strutturale d'insieme	☐
Fragilità funzionale d'insieme	☐
Degrado in atto	☐
Propensione spontanea al degrado	☐

Vulnerabilità esogena	
Precarietà ambientale generale	☐
Precarietà ambientale specifica	☐
Degrado potenziale da att um prob	☐

Rilevanza:	Il bene risulta in discreto stato di conservazione, osservazione tramite Google Maps Nell'anno (2024).

Compilatori

Data:	2024
Compilatore:	
Ruolo:	

Individuazione cartografica



Fotografia



PIANO PAESAGGISTICO DELLA PROVINCIA DI ENNA

Regione Siciliana

Beni Isolati

Servizio Soprintendenza Beni Culturali e Ambientali di Enna

Assessorato dei Beni Culturali e dell'IDENTITA' SICILIANA Dipartimento dei Beni Culturali e dell'Identità Siciliana

CODICI

Cod. SITP	BI_250_08	Progressivo Comune:		Riferimento LG:	
Ente schedatore:	92 SBCA EN				
Tipo scheda:	Beni isolati				

Localizzazione

Provincia:	EN
Comune:	Nicosia
Località:	Cannella
Ubicazione viabilistica:	
Ambito:	08
paesaggi locali:	01

Oggetto

Classe:	D1	Tipologia:	Casa
Definizione:			
Qualificazione:			
Denominazione:	Giardinello		
Altra Denominazione:			

Ubicazione

Dati Catastali:	Foglio 15, part.lla 195

Riferimenti geo-topografici e coordinate geografiche

Cartografia:	
coordinate piano est: UTM ED50:	
coordinate piano nord: UTM ED50:	

Cronologia

Secolo:	

Pianta

Schema:	
Forma:	

Conservazione

Stato di conservazione:	
Rilevanza1:	

Utilizzazione

Uso attuale:	
Uso storico:	

Dati amministrativi

Proprietà:	

Vincoli

Vincoli:	
Centro storico:	
Vincoli Paesaggistici:	

Riferimento altre schede

Altre schede:	
Riferimento:	
Riferimento 1:	
Riferimento 2:	

Parametri di valutazione Linee Guida

Valore	
Integrità	☐
Rarità, unicità	☐
Peculiarità	☐
Rappresentatività	☐
Importanza culturale generale	☐
Importanza storica	☐
Importanza formale, estetica	☐
Importanza sociale, di costume	☐
Importanza testimoniale	☐
Importanza visuale d'assieme	☐
Leggibilità dell'insieme	☐

Vulnerabilità endogena	
Fragilità strutturale d'insieme	☐
Fragilità funzionale d'insieme	☐
Degrado in atto	☐
Propensione spontanea al degrado	☐

Vulnerabilità esogena	
Precarietà ambientale generale	☐
Precarietà ambientale specifica	☐
Degrado potenziale da att um prob	☐

Rilevanza:	Non è stato possibile verificare li stato di conservazione del bene, osservazione tramite Google Maps nell'anno (2024).

Compilatori

Data:	2024
Compilatore:	
Ruolo:	

Individuazione cartografica



Fotografia



PIANO PAESAGGISTICO DELLA PROVINCIA DI ENNA

Regione Siciliana

Beni Isolati

Servizio Soprintendenza Beni Culturali e Ambientali di Enna

Assessorato dei Beni Culturali e dell'IDENTITA' SICILIANA Dipartimento dei Beni Culturali e dell'Identità Siciliana

CODICI

Cod. SITP	BI_251_08	Progressivo Comune:		Riferimento LG:	043
Ente schedatore:	92 SBCA EN				
Tipo scheda:	Beni isolati				

Localizzazione

Provincia:	EN
Comune:	Nicosia
Località:	Fosso Monaco
Ubicazione viabilistica:	
Ambito:	08
paesaggi locali:	01

Oggetto

Classe:	D1	Tipologia:	Masseria
Definizione:			
Qualificazione:	con Chiesetta		
Denominazione:	Monaco		
Altra Denominazione:			

Ubicazione

Dati Catastali:	Foglio 4, part.lle 25-32-57-58-179

Riferimenti geo-topografici e coordinate geografiche

Cartografia:	
coordinate piano est: UTM ED50:	
coordinate piano nord: UTM ED50:	

Cronologia

Secolo:	

Pianta

Schema:	
Forma:	

Conservazione

Stato di conservazione:	
Rilevanza1:	

Utilizzazione

Uso attuale:	
Uso storico:	

Dati amministrativi

Proprietà:	

Vincoli

Vincoli:	
Centro storico:	
Vincoli Paesaggistici:	Art. 142 lett.c D.Lgs 42/04

Riferimento altre schede

Altre schede:	
Riferimento:	
Riferimento 1:	
Riferimento 2:	

Parametri di valutazione Linee Guida

Valore

Integrità	☐
Rarità, unicità	☐
Peculiarità	☐
Rappresentatività	☐
Importanza culturale generale	☐
Importanza storica	☐
Importanza formale, estetica	☐
Importanza sociale, di costume	☐
Importanza testimoniale	☐
Importanza visuale d'assieme	☐
Leggibilità dell'insieme	☐

Vulnerabilità endogena

Fragilità strutturale d'insieme	☐
Fragilità funzionale d'insieme	☐
Degrado in atto	☐
Propensione spontanea al degrado	☐

Vulnerabilità esogena

Precarietà ambientale generale	☐
Precarietà ambientale specifica	☐
Degrado potenziale da att um prob	☐

Rilevanza:	Non è stato possibile verificare li stato di conservazione del bene, osservazione tramite Google Maps nell'anno (2024)

Compilatori

Data:	2024
Compilatore:	
Ruolo:	

Individuazione cartografica



Fotografia



PIANO PAESAGGISTICO DELLA PROVINCIA DI ENNA

Regione Siciliana

Beni Isolati

Servizio Soprintendenza Beni Culturali e Ambientali di Enna

Assessorato dei Beni Culturali e dell'IDENTITA' SICILIANA Dipartimento dei Beni Culturali e dell'Identità Siciliana

CODICI

Cod. SITP	BI_252_08	Progressivo Comune:		Riferimento LG:	042
Ente schedatore:	92 SBCA EN				
Tipo scheda:	Beni isolati				

Localizzazione

Provincia:	EN
Comune:	Nicosia
Località:	Marrocco
Ubicazione viabilistica:	
Ambito:	08
paesaggi locali:	01

Oggetto

Classe:	D1	Tipologia:	Masseria
Definizione:			
Qualificazione:	con Chiesetta		
Denominazione:	Gentile di Marrocco		
Altra Denominazione:			

Ubicazione

Dati Catastali:	Foglio 1, part.lle 18-18sub

Riferimenti geo-topografici e coordinate geografiche

Cartografia:	
coordinate piano est: UTM ED50:	
coordinate piano nord: UTM ED50:	

Cronologia

Secolo:	

Pianta

Schema:	
Forma:	

Conservazione

Stato di conservazione:	
Rilevanza1:	

Utilizzazione

Uso attuale:	
Uso storico:	

Dati amministrativi

Proprietà:	

Vincoli

Vincoli:	
Centro storico:	
Vincoli Paesaggistici:	

Riferimento altre schede

Altre schede:	
Riferimento:	
Riferimento 1:	
Riferimento 2:	

Parametri di valutazione Linee Guida

Valore

Integrità	☐
Rarità, unicità	☐
Peculiarità	☐
Rappresentatività	☐
Importanza culturale generale	☐
Importanza storica	☐
Importanza formale, estetica	☐
Importanza sociale, di costume	☐
Importanza testimoniale	☐
Importanza visuale d'assieme	☐
Leggibilità dell'insieme	☐

Vulnerabilità endogena

Fragilità strutturale d'insieme	☐
Fragilità funzionale d'insieme	☐
Degrado in atto	☐
Propensione spontanea al degrado	☐

Vulnerabilità esogena

Precarietà ambientale generale	☐
Precarietà ambientale specifica	☐
Degrado potenziale da att um prob	☐

Rilevanza:	Non è stato possibile verificare li stato di conservazione del bene, osservazione tramite Google Maps nell'anno (2024)

Compilatori

Data:	2024
Compilatore:	
Ruolo:	

Individuazione cartografica



Fotografia



PIANO PAESAGGISTICO DELLA PROVINCIA DI ENNA

Regione Siciliana

Beni Isolati

Servizio Soprintendenza Beni Culturali e Ambientali di Enna

Assessorato dei Beni Culturali e dell'IDENTITA' SICILIANA Dipartimento dei Beni Culturali e dell'Identità Siciliana

CODICI

Cod. SITP	BI_258_08	Progressivo Comune:		Riferimento LG:	
Ente schedatore:	92 SBCA EN				
Tipo scheda:	Beni isolati				

Localizzazione

Provincia:	EN
Comune:	Nicosia
Località:	Sperone
Ubicazione viabilistica:	
Ambito:	08
paesaggi locali:	02

Oggetto

Classe:	D1	Tipologia:	Fattoria
Definizione:			
Qualificazione:	Colonica		
Denominazione:			
Altra Denominazione:			

Ubicazione

Dati Catastali:	Foglio 124, part.lla 2

Riferimenti geo-topografici e coordinate geografiche

Cartografia:	
coordinate piano est: UTM ED50:	
coordinate piano nord: UTM ED50:	

Cronologia

Secolo:	

Pianta

Schema:	
Forma:	

Conservazione

Stato di conservazione:	buono
Rilevanza1:	

Utilizzazione

Uso attuale:	
Uso storico:	

Dati amministrativi

Proprietà:	

Vincoli

Vincoli:	
Centro storico:	
Vincoli Paesaggistici:	

Riferimento altre schede

Altre schede:	
Riferimento:	
Riferimento 1:	
Riferimento 2:	

Parametri di valutazione Linee Guida

Valore	
Integrità	☐
Rarità, unicità	☐
Peculiarità	☐
Rappresentatività	☐
Importanza culturale generale	☐
Importanza storica	☐
Importanza formale, estetica	☐
Importanza sociale, di costume	☐
Importanza testimoniale	☐
Importanza visuale d'assieme	☐
Leggibilità dell'insieme	☐

Vulnerabilità endogena	
Fragilità strutturale d'insieme	☐
Fragilità funzionale d'insieme	☐
Degrado in atto	☐
Propensione spontanea al degrado	☐

Vulnerabilità esogena	
Precarietà ambientale generale	☐
Precarietà ambientale specifica	☐
Degrado potenziale da att um prob	☐



Rilevanza:	Il bene è in buono stato di conservazione, osservazione tramite Google Maps nell'anno (2009)

Compilatori

Data:	2024
Compilatore:	
Ruolo:	

Individuazione cartografica



Fotografia



PIANO PAESAGGISTICO DELLA PROVINCIA DI ENNA

Regione Siciliana

Beni Isolati

Servizio Soprintendenza Beni Culturali e Ambientali di Enna

Assessorato dei Beni Culturali e dell'IDENTITA' SICILIANA Dipartimento dei Beni Culturali e dell'Identità Siciliana

CODICI

Cod. SITP	BI_268_08	Progressivo Comune:		Riferimento LG:	45
Ente schedatore:	92 SBCA EN				
Tipo scheda:	Beni isolati				

Localizzazione

Provincia:	EN
Comune:	Nicosia
Località:	Casalini Sottani
Ubicazione viabilistica:	
Ambito:	08
paesaggi locali:	01

Oggetto

Classe:	D1	Tipologia:	Masseria
Definizione:			
Qualificazione:			
Denominazione:	Salamone		
Altra Denominazione:			

Ubicazione

Dati Catastali:	Foglio 14, part.lle 239-251

Riferimenti geo-topografici e coordinate geografiche

Cartografia:	
coordinate piano est: UTM ED50:	
coordinate piano nord: UTM ED50:	

Cronologia

Secolo:	

Pianta

Schema:	
Forma:	

Conservazione

Stato di conservazione:	
Rilevanza1:	

Utilizzazione

Uso attuale:	
Uso storico:	

Dati amministrativi

Proprietà:	

Vincoli

Vincoli:	
Centro storico:	
Vincoli Paesaggistici:	Art.142 lett.m del D.Lgs 42/04

Riferimento altre schede

Altre schede:	
Riferimento:	
Riferimento 1:	
Riferimento 2:	

Parametri di valutazione Linee Guida

Valore	
Integrità	☐
Rarità, unicità	☐
Peculiarità	☐
Rappresentatività	☐
Importanza culturale generale	☐
Importanza storica	☐
Importanza formale, estetica	☐
Importanza sociale, di costume	☐
Importanza testimoniale	☐
Importanza visuale d'assieme	☐
Leggibilità dell'insieme	☐

Vulnerabilità endogena	
Fragilità strutturale d'insieme	☐
Fragilità funzionale d'insieme	☐
Degrado in atto	☐
Propensione spontanea al degrado	☐

Vulnerabilità esogena	
Precarietà ambientale generale	☐
Precarietà ambientale specifica	☐
Degrado potenziale da att um prob	☐

Rilevanza:	Non è stato possibile verificare lo stato di conservazione del bene, osservazione tramite Google Maps nell'anno (2024).

Compilatori

Data:	2024
Compilatore:	
Ruolo:	

Individuazione cartografica

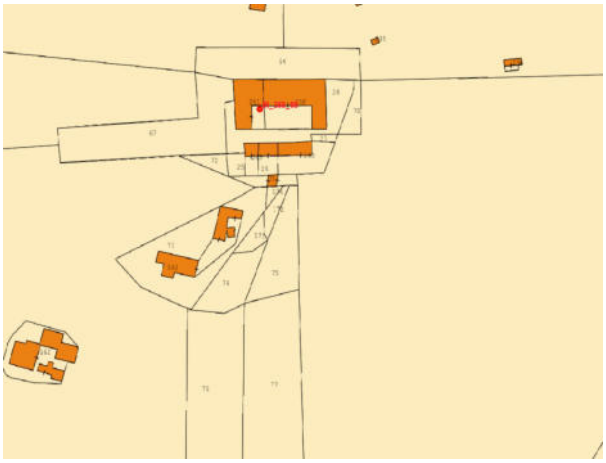

Fotografia



PIANO PAESAGGISTICO DELLA PROVINCIA DI ENNA

Regione Siciliana

Beni Isolati

Servizio Soprintendenza Beni Culturali e Ambientali di Enna

Assessorato dei Beni Culturali e dell'IDENTITA' SICILIANA Dipartimento dei Beni Culturali e dell'Identità Siciliana

CODICI

Cod. SITP	BI_269_08	Progressivo Comune:		Riferimento LG:	
Ente schedatore:	92 SBCA EN				
Tipo scheda:	Beni isolati				

Localizzazione

Provincia:	EN
Comune:	Nicosia
Località:	Vaccaria
Ubicazione viabilistica:	
Ambito:	08
paesaggi locali:	01

Oggetto

Classe:	D1	Tipologia:	Masseria
Definizione:			
Qualificazione:	Con chiesetta		
Denominazione:	La Motta		
Altra Denominazione:			

Ubicazione

Dati Catastali:	Foglio 24, part.lle 17-112-115-116

Riferimenti geo-topografici e coordinate geografiche

Cartografia:	
coordinate piano est: UTM ED50:	
coordinate piano nord: UTM ED50:	

Cronologia

Secolo:	

Pianta

Schema:	
Forma:	

Conservazione

Stato di conservazione:	
Rilevanza1:	

Utilizzazione

Uso attuale:	
Uso storico:	

Dati amministrativi

Proprietà:	

Vincoli

Vincoli:	
Centro storico:	
Vincoli Paesaggistici:	Art.142 lett.m del D.Lgs 42/04

Riferimento altre schede

Altre schede:	
Riferimento:	
Riferimento 1:	
Riferimento 2:	

Parametri di valutazione Linee Guida

Valore	
Integrità	☐
Rarità, unicità	☐
Peculiarità	☐
Rappresentatività	☐
Importanza culturale generale	☐
Importanza storica	☐
Importanza formale, estetica	☐
Importanza sociale, di costume	☐
Importanza testimoniale	☐
Importanza visuale d'assieme	☐
Leggibilità dell'insieme	☐

Vulnerabilità endogena	
Fragilità strutturale d'insieme	☐
Fragilità funzionale d'insieme	☐
Degrado in atto	☐
Propensione spontanea al degrado	☐

Vulnerabilità esogena	
Precarietà ambientale generale	☐
Precarietà ambientale specifica	☐
Degrado potenziale da att um prob	☐

Rilevanza:	Non è stato possibile verificare lo stato di conservazione del bene, osservazione tramite Google Maps nell'anno (2024).

Compilatori

Data:	2024
Compilatore:	
Ruolo:	

Individuazione cartografica

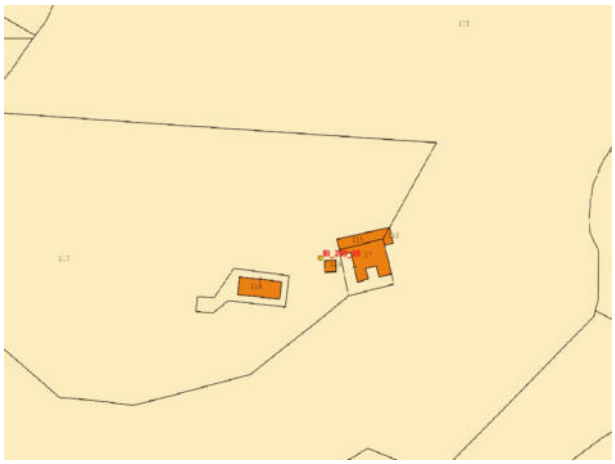

Fotografia



PIANO PAESAGGISTICO DELLA PROVINCIA DI ENNA

Regione Siciliana

Beni Isolati

Servizio Soprintendenza Beni Culturali e Ambientali di Enna

Assessorato dei Beni Culturali e dell'IDENTITA' SICILIANA Dipartimento dei Beni Culturali e dell'Identità Siciliana

CODICI

Cod. SITP	BI_270_08	Progressivo Comune:		Riferimento LG:	44
Ente schedatore:	92 SBCA EN				
Tipo scheda:	Beni isolati				

Localizzazione

Provincia:	EN
Comune:	Nicosia
Località:	S.Agrippina
Ubicazione viabilistica:	
Ambito:	08
paesaggi locali:	01

Oggetto

Classe:	D1	Tipologia:	Masseria
Definizione:			
Qualificazione:			
Denominazione:	S.Agrippina		
Altra Denominazione:			

Ubicazione

Dati Catastali:	Foglio 26A, part.lle 6-7-176

Riferimenti geo-topografici e coordinate geografiche

Cartografia:	
coordinate piano est: UTM ED50:	
coordinate piano nord: UTM ED50:	

Cronologia

Secolo:	

Pianta

Schema:	
Forma:	

Conservazione

Stato di conservazione:	mediocre
Rilevanza1:	

Utilizzazione

Uso attuale:	
Uso storico:	

Dati amministrativi

Proprietà:	

Vincoli

Vincoli:	
Centro storico:	
Vincoli Paesaggistici:	Art.142 lett.m del D.Lgs 42/04

Riferimento altre schede

Altre schede:	
Riferimento:	
Riferimento 1:	
Riferimento 2:	

Parametri di valutazione Linee Guida

Valore	
Integrità	☐
Rarità, unicità	☐
Peculiarità	☐
Rappresentatività	☐
Importanza culturale generale	☐
Importanza storica	☐
Importanza formale, estetica	☐
Importanza sociale, di costume	☐
Importanza testimoniale	☐
Importanza visuale d'assieme	☐
Leggibilità dell'insieme	☐

Vulnerabilità endogena	
Fragilità strutturale d'insieme	☐
Fragilità funzionale d'insieme	☐
Degrado in atto	☐
Propensione spontanea al degrado	☐

Vulnerabilità esogena	
Precarietà ambientale generale	☐
Precarietà ambientale specifica	☐
Degrado potenziale da att um prob	☐



Rilevanza:	Il bene è in mediocre stato di conservazione del bene, osservazione tramite Google Maps nell'anno (2024).

Compilatori

Data:	2024
Compilatore:	
Ruolo:	

Individuazione cartografica



Fotografia



Fotografia



PIANO PAESAGGISTICO DELLA PROVINCIA DI ENNA

Regione Siciliana

Beni Isolati

Servizio Soprintendenza Beni Culturali e Ambientali di Enna

Assessorato dei Beni Culturali e dell'IDENTITA' SICILIANA Dipartimento dei Beni Culturali e dell'Identità Siciliana

CODICI

Cod. SITP	BI_271_08	Progressivo Comune:		Riferimento LG:	
Ente schedatore:	92 SBCA EN				
Tipo scheda:	Beni isolati				

Localizzazione

Provincia:	EN
Comune:	Nicosia
Località:	Romano
Ubicazione viabilistica:	
Ambito:	08
paesaggi locali:	01

Oggetto

Classe:	D1	Tipologia:	Case
Definizione:			
Qualificazione:	Baglio		
Denominazione:			
Altra Denominazione:			

Ubicazione

Dati Catastali:	Foglio 34, part.lle 185-187

Riferimenti geo-topografici e coordinate geografiche

Cartografia:	
coordinate piano est: UTM ED50:	
coordinate piano nord: UTM ED50:	

Cronologia

Secolo:	

Pianta

Schema:	
Forma:	

Conservazione

Stato di conservazione:	discreto
Rilevanza1:	

Utilizzazione

Uso attuale:	
Uso storico:	

Dati amministrativi

Proprietà:	

Vincoli

Vincoli:	
Centro storico:	
Vincoli Paesaggistici:	

Riferimento altre schede

Altre schede:	
Riferimento:	
Riferimento 1:	
Riferimento 2:	

Parametri di valutazione Linee Guida

Valore	
Integrità	☐
Rarità, unicità	☐
Peculiarità	☐
Rappresentatività	☐
Importanza culturale generale	☐
Importanza storica	☐
Importanza formale, estetica	☐
Importanza sociale, di costume	☐
Importanza testimoniale	☐
Importanza visuale d'assieme	☐
Leggibilità dell'insieme	☐

Vulnerabilità endogena	
Fragilità strutturale d'insieme	☐
Fragilità funzionale d'insieme	☐
Degrado in atto	☐
Propensione spontanea al degrado	☐

Vulnerabilità esogena	
Precarietà ambientale generale	☐
Precarietà ambientale specifica	☐
Degrado potenziale da att um prob	☐

Rilevanza:	



Il bene è in discreto stato di conservazione del bene, osservazione tramite Google Maps nell'anno (2024)

Compilatori

Data:	2024
Compilatore:	
Ruolo:	

Individuazione cartografica



Fotografia



PIANO PAESAGGISTICO DELLA PROVINCIA DI ENNA

Regione Siciliana

Beni Isolati

Servizio Soprintendenza Beni Culturali e Ambientali di Enna

Assessorato dei Beni Culturali e dell'IDENTITA' SICILIANA Dipartimento dei Beni Culturali e dell'Identità Siciliana

CODICI

Cod. SITP	BI_272_08	Progressivo Comune:		Riferimento LG:	
Ente schedatore:	92 SBCA EN				
Tipo scheda:	Beni isolati				

Localizzazione

Provincia:	EN
Comune:	Nicosia
Località:	Torretta
Ubicazione viabilistica:	
Ambito:	08
paesaggi locali:	02

Oggetto

Classe:	D1	Tipologia:	Casa
Definizione:			
Qualificazione:			
Denominazione:	S.Marco		
Altra Denominazione:			

Ubicazione

Dati Catastali:	Foglio 47, part.lla 558

Riferimenti geo-topografici e coordinate geografiche

Cartografia:	
coordinate piano est: UTM ED50:	
coordinate piano nord: UTM ED50:	

Cronologia

Secolo:	

Pianta

Schema:	
Forma:	

Conservazione

Stato di conservazione:	ottimo
Rilevanza1:	

Utilizzazione

Uso attuale:	
Uso storico:	

Dati amministrativi

Proprietà:	

Vincoli

Vincoli:	
Centro storico:	
Vincoli Paesaggistici:	Art.142 lett.m del D.Lgs 42/04

Riferimento altre schede

Altre schede:	
Riferimento:	
Riferimento 1:	
Riferimento 2:	

Parametri di valutazione Linee Guida

Valore

Integrità	☐
Rarità, unicità	☐
Peculiarità	☐
Rappresentatività	☐
Importanza culturale generale	☐
Importanza storica	☐
Importanza formale, estetica	☐
Importanza sociale, di costume	☐
Importanza testimoniale	☐
Importanza visuale d'assieme	☐
Leggibilità dell'insieme	☐

Vulnerabilità endogena

Fragilità strutturale d'insieme	☐
Fragilità funzionale d'insieme	☐
Degrado in atto	☐
Propensione spontanea al degrado	☐

Vulnerabilità esogena

Precarietà ambientale generale	☐
Precarietà ambientale specifica	☐
Degrado potenziale da att um prob	☐



Rilevanza:	Il bene è in ottimo stato di conservazione del bene,osservazione tramite Google Maps nell'anno (2024)

Compilatori

Data:	2024
Compilatore:	
Ruolo:	

Individuazione cartografica



Fotografia



PIANO PAESAGGISTICO DELLA PROVINCIA DI ENNA

Regione Siciliana

Beni Isolati

Servizio Soprintendenza Beni Culturali e Ambientali di Enna

Assessorato dei Beni Culturali e dell'IDENTITA' SICILIANA Dipartimento dei Beni Culturali e dell'Identità Siciliana

CODICI

Cod. SITP	BI_273_08	Progressivo Comune:		Riferimento LG:	
Ente schedatore:	92 SBCA EN				
Tipo scheda:	Beni isolati				

Localizzazione

Provincia:	EN
Comune:	Nicosia
Località:	SS. dell'Etna e delle Madonie
Ubicazione viabilistica:	
Ambito:	08
paesaggi locali:	02

Oggetto

Classe:	D1	Tipologia:	Case
Definizione:			
Qualificazione:	Rurale		
Denominazione:			
Altra Denominazione:			

Ubicazione

Dati Catastali:	Foglio 47, part.lle 108

Riferimenti geo-topografici e coordinate geografiche

Cartografia:	
coordinate piano est: UTM ED50:	
coordinate piano nord: UTM ED50:	

Cronologia

Secolo:	

Pianta

Schema:	
Forma:	

Conservazione

Stato di conservazione:	discreto
Rilevanza1:	

Utilizzazione

Uso attuale:	
Uso storico:	

Dati amministrativi

Proprietà:	

Vincoli

Vincoli:	
Centro storico:	
Vincoli Paesaggistici:	

Riferimento altre schede

Altre schede:	
Riferimento:	
Riferimento 1:	
Riferimento 2:	

Parametri di valutazione Linee Guida

Valore	
Integrità	☐
Rarità, unicità	☐
Peculiarità	☐
Rappresentatività	☐
Importanza culturale generale	☐
Importanza storica	☐
Importanza formale, estetica	☐
Importanza sociale, di costume	☐
Importanza testimoniale	☐
Importanza visuale d'assieme	☐
Leggibilità dell'insieme	☐

Vulnerabilità endogena	
Fragilità strutturale d'insieme	☐
Fragilità funzionale d'insieme	☐
Degrado in atto	☐
Propensione spontanea al degrado	☐

Vulnerabilità esogena	
Precarietà ambientale generale	☐
Precarietà ambientale specifica	☐
Degrado potenziale da att um prob	☐



Rilevanza:	Il bene è in discreto stato di conservazione del bene, osservazione tramite Google Maps nell'anno (2024)

Compilatori

Data:	2024
Compilatore:	
Ruolo:	

Individuazione cartografica



Fotografia



PIANO PAESAGGISTICO DELLA PROVINCIA DI ENNA

Regione Siciliana

Beni Isolati

Servizio Soprintendenza Beni Culturali e Ambientali di Enna

Assessorato dei Beni Culturali e dell'IDENTITA' SICILIANA Dipartimento dei Beni Culturali e dell'Identità Siciliana

CODICI

Cod. SITP	BI_274_08	Progressivo Comune:		Riferimento LG:	49
Ente schedatore:	92 SBCA EN				
Tipo scheda:	Beni isolati				

Localizzazione

Provincia:	EN
Comune:	Nicosia
Località:	S.Andrea e C.da Albereto
Ubicazione viabilistica:	
Ambito:	08
paesaggi locali:	02

Oggetto

Classe:	D1	Tipologia:	Villa
Definizione:			
Qualificazione:	Con resti di chiesa		
Denominazione:	S.Andrea		
Altra Denominazione:			

Ubicazione

Dati Catastali:	Foglio 49, part.lla 161

Riferimenti geo-topografici e coordinate geografiche

Cartografia:	
coordinate piano est: UTM ED50:	
coordinate piano nord: UTM ED50:	

Cronologia

Secolo:	

Pianta

Schema:	
Forma:	

Conservazione

Stato di conservazione:	discreto
Rilevanza1:	

Utilizzazione

Uso attuale:	
Uso storico:	

Dati amministrativi

Proprietà:	

Vincoli

Vincoli:	
Centro storico:	
Vincoli Paesaggistici:	

Riferimento altre schede

Altre schede:	
Riferimento:	
Riferimento 1:	
Riferimento 2:	

Parametri di valutazione Linee Guida

Valore	
Integrità	☐
Rarità, unicità	☐
Peculiarità	☐
Rappresentatività	☐
Importanza culturale generale	☐
Importanza storica	☐
Importanza formale, estetica	☐
Importanza sociale, di costume	☐
Importanza testimoniale	☐
Importanza visuale d'assieme	☐
Leggibilità dell'insieme	☐

Vulnerabilità endogena	
Fragilità strutturale d'insieme	☐
Fragilità funzionale d'insieme	☐
Degrado in atto	☐
Propensione spontanea al degrado	☐

Vulnerabilità esogena	
Precarietà ambientale generale	☐
Precarietà ambientale specifica	☐
Degrado potenziale da att um prob	☐



Rilevanza:	Il bene è in discreto stato di conservazione del bene, osservazione tramite Google Maps nell'anno (2024)

Compilatori

Data:	2024
Compilatore:	
Ruolo:	

Individuazione cartografica



Fotografia



PIANO PAESAGGISTICO DELLA PROVINCIA DI ENNA

Regione Siciliana

Beni Isolati

Servizio Soprintendenza Beni Culturali e Ambientali di Enna

Assessorato dei Beni Culturali e dell'IDENTITA' SICILIANA Dipartimento dei Beni Culturali e dell'Identità Siciliana

CODICI

Cod. SITP	BI_277_08	Progressivo Comune:		Riferimento LG:	
Ente schedatore:	92 SBCA EN				
Tipo scheda:	Beni isolati				

Localizzazione

Provincia:	EN
Comune:	Nicosia
Località:	S.Andrea
Ubicazione viabilistica:	
Ambito:	08
paesaggi locali:	02

Oggetto

Classe:	D1	Tipologia:	Fattoria
Definizione:			
Qualificazione:			
Denominazione:			
Altra Denominazione:			

Ubicazione

Dati Catastali:	Foglio 52, part.lle 670-671

Riferimenti geo-topografici e coordinate geografiche

Cartografia:	
coordinate piano est: UTM ED50:	
coordinate piano nord: UTM ED50:	

Cronologia

Secolo:	

Pianta

Schema:	
Forma:	

Conservazione

Stato di conservazione:	
Rilevanza1:	

Utilizzazione

Uso attuale:	
Uso storico:	

Dati amministrativi

Proprietà:	

Vincoli

Vincoli:	
Centro storico:	
Vincoli Paesaggistici:	

Riferimento altre schede

Altre schede:	
Riferimento:	
Riferimento 1:	
Riferimento 2:	

Parametri di valutazione Linee Guida

Valore

Integrità	☐
Rarità, unicità	☐
Peculiarità	☐
Rappresentatività	☐
Importanza culturale generale	☐
Importanza storica	☐
Importanza formale, estetica	☐
Importanza sociale, di costume	☐
Importanza testimoniale	☐
Importanza visuale d'assieme	☐
Leggibilità dell'insieme	☐

Vulnerabilità endogena

Fragilità strutturale d'insieme	☐
Fragilità funzionale d'insieme	☐
Degrado in atto	☐
Propensione spontanea al degrado	☐

Vulnerabilità esogena

Precarietà ambientale generale	☐
Precarietà ambientale specifica	☐
Degrado potenziale da att um prob	☐

Rilevanza:	Non è stato possibile verificare lo stato di conservazione del bene, osservazione tramite Google Maps nell'anno (2024)

Compilatori

Data:	2024
Compilatore:	
Ruolo:	

Individuazione cartografica



Fotografia



PIANO PAESAGGISTICO DELLA PROVINCIA DI ENNA

Regione Siciliana

Beni Isolati

Servizio Soprintendenza Beni Culturali e Ambientali di Enna

Assessorato dei Beni Culturali e dell'IDENTITA' SICILIANA Dipartimento dei Beni Culturali e dell'Identità Siciliana

CODICI

Cod. SITP	BI_363_08	Progressivo Comune:		Riferimento LG:	
Ente schedatore:	92 SBCA EN				
Tipo scheda:	Beni isolati				

Localizzazione

Provincia:	EN
Comune:	Nicosia
Località:	Vallone Vaccara
Ubicazione viabilistica:	
Ambito:	08
paesaggi locali:	01

Oggetto

Classe:	D5	Tipologia:	Abbeveratoio
Definizione:			
Qualificazione:	rudere		
Denominazione:			
Altra Denominazione:			

Ubicazione

Dati Catastali:	Foglio 14, part.lla 61

Riferimenti geo-topografici e coordinate geografiche

Cartografia:	
coordinate piano est: UTM ED50:	
coordinate piano nord: UTM ED50:	

Cronologia

Secolo:	

Pianta

Schema:	
Forma:	

Conservazione

Stato di conservazione:	
Rilevanza1:	

Utilizzazione

Uso attuale:	
Uso storico:	

Dati amministrativi

Proprietà:	

Vincoli

Vincoli:	
Centro storico:	
Vincoli Paesaggistici:	Art.142 lett.m del D.Lgs.42/04

Riferimento altre schede

Altre schede:	
Riferimento:	
Riferimento 1:	
Riferimento 2:	

Parametri di valutazione Linee Guida

Valore

Integrità	☐
Rarità, unicità	☐
Peculiarità	☐
Rappresentatività	☐
Importanza culturale generale	☐
Importanza storica	☐
Importanza formale, estetica	☐
Importanza sociale, di costume	☐
Importanza testimoniale	☐
Importanza visuale d'assieme	☐
Leggibilità dell'insieme	☐

Vulnerabilità endogena

Fragilità strutturale d'insieme	☐
Fragilità funzionale d'insieme	☐
Degrado in atto	☐
Propensione spontanea al degrado	☐

Vulnerabilità esogena

Precarietà ambientale generale	☐
Precarietà ambientale specifica	☐
Degrado potenziale da att um prob	☐

Rilevanza:	Non è stato possibile verificare lo stato di conservazione, osservazione tramite Google Maps nell'anno (2024)

Compilatori

Data:	2024
Compilatore:	
Ruolo:	

Individuazione cartografica

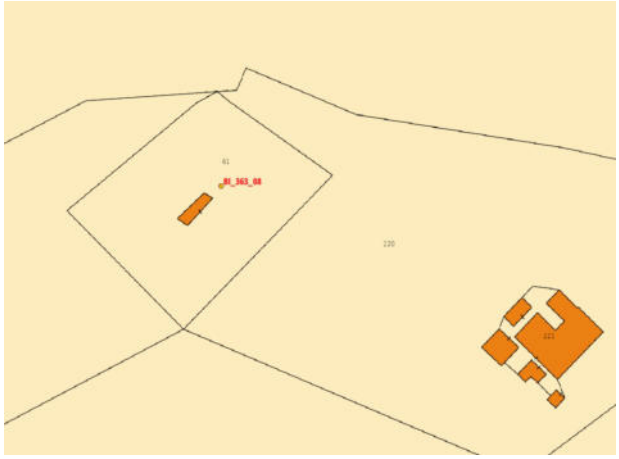

Fotografia



PIANO PAESAGGISTICO DELLA PROVINCIA DI ENNA

Regione Siciliana

Beni Isolati

Servizio Soprintendenza Beni Culturali e Ambientali di Enna

Assessorato dei Beni Culturali e dell'IDENTITA' SICILIANA Dipartimento dei Beni Culturali e dell'Identità Siciliana

CODICI

Cod. SITP	BI_367_08	Progressivo Comune:		Riferimento LG:	
Ente schedatore:	92 SBCA EN				
Tipo scheda:	Beni isolati				

Localizzazione

Provincia:	EN
Comune:	Nicosia
Località:	Vallone Vaccara
Ubicazione viabilistica:	
Ambito:	08
paesaggi locali:	01

Oggetto

Classe:	D5	Tipologia:	Abbeveratoio
Definizione:			
Qualificazione:	rudere		
Denominazione:			
Altra Denominazione:			

Ubicazione

Dati Catastali:	Foglio 2, part.lla 94

Riferimenti geo-topografici e coordinate geografiche

Cartografia:	
coordinate piano est: UTM ED50:	
coordinate piano nord: UTM ED50:	

Cronologia

Secolo:	

Pianta

Schema:	
Forma:	

Conservazione

Stato di conservazione:	
Rilevanza1:	

Utilizzazione

Uso attuale:	
Uso storico:	

Dati amministrativi

Proprietà:	

Vincoli

Vincoli:	
Centro storico:	
Vincoli Paesaggistici:	

Riferimento altre schede

Altre schede:	
Riferimento:	
Riferimento 1:	
Riferimento 2:	

Parametri di valutazione Linee Guida

Valore

Integrità	☐
Rarità, unicità	☐
Peculiarità	☐
Rappresentatività	☐
Importanza culturale generale	☐
Importanza storica	☐
Importanza formale, estetica	☐
Importanza sociale, di costume	☐
Importanza testimoniale	☐
Importanza visuale d'assieme	☐
Leggibilità dell'insieme	☐

Vulnerabilità endogena

Fragilità strutturale d'insieme	☐
Fragilità funzionale d'insieme	☐
Degrado in atto	☐
Propensione spontanea al degrado	☐

Vulnerabilità esogena

Precarietà ambientale generale	☐
Precarietà ambientale specifica	☐
Degrado potenziale da att um prob	☐

Rilevanza:	Non è stato possibile verificare lo stato di conservazione, osservazione tramite Google Maps nell'anno (2024).

Compilatori

Data:	2024
Compilatore:	
Ruolo:	

Individuazione cartografica

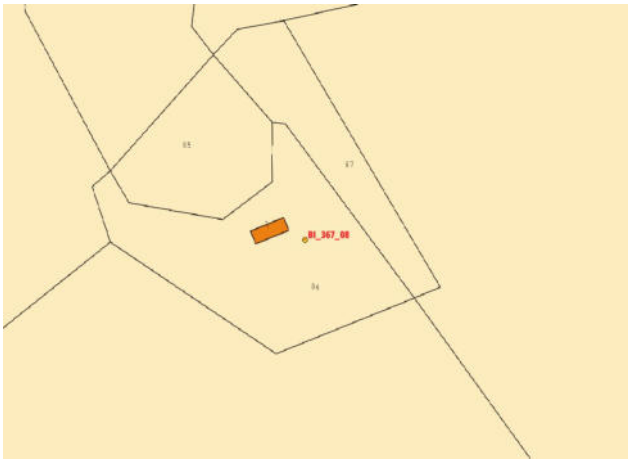

Fotografia



PIANO PAESAGGISTICO DELLA PROVINCIA DI ENNA

Regione Siciliana

Beni Isolati

Servizio Soprintendenza Beni Culturali e Ambientali di Enna

Assessorato dei Beni Culturali e dell'IDENTITA' SICILIANA Dipartimento dei Beni Culturali e dell'Identità Siciliana

CODICI

Cod. SITP	BI_369_08	Progressivo Comune:		Riferimento LG:	
Ente schedatore:	92 SBCA EN				
Tipo scheda:	Beni isolati				

Localizzazione

Provincia:	EN
Comune:	Nicosia
Località:	Vallone Vaccara
Ubicazione viabilistica:	
Ambito:	08
paesaggi locali:	02

Oggetto

Classe:	D5	Tipologia:	Abbeveratoio
Definizione:			
Qualificazione:	rudere		
Denominazione:			
Altra Denominazione:			

Ubicazione

Dati Catastali:	Foglio 36, part.lla su strada

Riferimenti geo-topografici e coordinate geografiche

Cartografia:	
coordinate piano est: UTM ED50:	
coordinate piano nord: UTM ED50:	

Cronologia

Secolo:	

Pianta

Schema:	
Forma:	

Conservazione

Stato di conservazione:	mediocre
Rilevanza1:	

Utilizzazione

Uso attuale:	
Uso storico:	

Dati amministrativi

Proprietà:	

Vincoli

Vincoli:	
Centro storico:	
Vincoli Paesaggistici:	

Riferimento altre schede

Altre schede:	
Riferimento:	
Riferimento 1:	
Riferimento 2:	

Parametri di valutazione Linee Guida

Valore

Integrità	☐
Rarità, unicità	☐
Peculiarità	☐
Rappresentatività	☐
Importanza culturale generale	☐
Importanza storica	☐
Importanza formale, estetica	☐
Importanza sociale, di costume	☐
Importanza testimoniale	☐
Importanza visuale d'assieme	☐
Leggibilità dell'insieme	☐

Vulnerabilità endogena

Fragilità strutturale d'insieme	☐
Fragilità funzionale d'insieme	☐
Degrado in atto	☐
Propensione spontanea al degrado	☐

Vulnerabilità esogena

Precarietà ambientale generale	☐
Precarietà ambientale specifica	☐
Degrado potenziale da att um prob	☐

Rilevanza:	Il bene è in mediocre stato di conservazione, osservazione tramite Google Maps nell'anno (2024)

Compilatori

Data:	2024
Compilatore:	
Ruolo:	

Individuazione cartografica



Fotografia



PIANO PAESAGGISTICO DELLA PROVINCIA DI ENNA

Regione Siciliana

Beni Isolati

Servizio Soprintendenza Beni Culturali e Ambientali di Enna

Assessorato dei Beni Culturali e dell'IDENTITA' SICILIANA Dipartimento dei Beni Culturali e dell'Identità Siciliana

CODICI

Cod. SITP	BI_370_08	Progressivo Comune:		Riferimento LG:	
Ente schedatore:	92 SBCA EN				
Tipo scheda:	Beni isolati				

Localizzazione

Provincia:	EN
Comune:	Nicosia
Località:	Vallone Vaccara
Ubicazione viabilistica:	
Ambito:	08
paesaggi locali:	02

Oggetto

Classe:	D5	Tipologia:	Abbeveratoio
Definizione:			
Qualificazione:			
Denominazione:			
Altra Denominazione:			

Ubicazione

Dati Catastali:	Foglio 90, part.lla su strada

Riferimenti geo-topografici e coordinate geografiche

Cartografia:	
coordinate piano est: UTM ED50:	
coordinate piano nord: UTM ED50:	

Cronologia

Secolo:	

Pianta

Schema:	
Forma:	

Conservazione

Stato di conservazione:	mediocre
Rilevanza1:	

Utilizzazione

Uso attuale:	
Uso storico:	

Dati amministrativi

Proprietà:	

Vincoli

Vincoli:	
Centro storico:	
Vincoli Paesaggistici:	Art.142 lett.g del D.Lgs42/04 (boschi)

Riferimento altre schede

Altre schede:	
Riferimento:	
Riferimento 1:	
Riferimento 2:	

Parametri di valutazione Linee Guida

Valore

Integrità	☐
Rarità, unicità	☐
Peculiarità	☐
Rappresentatività	☐
Importanza culturale generale	☐
Importanza storica	☐
Importanza formale, estetica	☐
Importanza sociale, di costume	☐
Importanza testimoniale	☐
Importanza visuale d'assieme	☐
Leggibilità dell'insieme	☐

Vulnerabilità endogena

Fragilità strutturale d'insieme	☐
Fragilità funzionale d'insieme	☐
Degrado in atto	☐
Propensione spontanea al degrado	☐

Vulnerabilità esogena

Precarietà ambientale generale	☐
Precarietà ambientale specifica	☐
Degrado potenziale da att um prob	☐



Rilevanza:	Il bene è in mediocre stato di conservazione, osservazione tramite Google Maps nell'anno (2024)

Compilatori

Data:	2024
Compilatore:	
Ruolo:	

Individuazione cartografica



Fotografia



PIANO PAESAGGISTICO DELLA PROVINCIA DI ENNA

Regione Siciliana

Beni Isolati

Servizio Soprintendenza Beni Culturali e Ambientali di Enna

Assessorato dei Beni Culturali e dell'IDENTITA' SICILIANA Dipartimento dei Beni Culturali e dell'Identità Siciliana

CODICI

Cod. SITP	BI_372_08	Progressivo Comune:		Riferimento LG:	
Ente schedatore:	92 SBCA EN				
Tipo scheda:	Beni isolati				

Localizzazione

Provincia:	EN
Comune:	Nicosia
Località:	SS117
Ubicazione viabilistica:	
Ambito:	08
paesaggi locali:	02

Oggetto

Classe:	B3	Tipologia:	Cimitero
Definizione:			
Qualificazione:			
Denominazione:	Nicosia (di)		
Altra Denominazione:			

Ubicazione

Dati Catastali:	Foglio 47, part.lla A

Riferimenti geo-topografici e coordinate geografiche

Cartografia:	
coordinate piano est: UTM ED50:	
coordinate piano nord: UTM ED50:	

Cronologia

Secolo:	

Pianta

Schema:	
Forma:	

Conservazione

Stato di conservazione:	buono
Rilevanza1:	

Utilizzazione

Uso attuale:	
Uso storico:	

Dati amministrativi

Proprietà:	

Vincoli

Vincoli:	
Centro storico:	
Vincoli Paesaggistici:	Art.142 lett.m del D.Lgs42/04 (interesse archeologico)

Riferimento altre schede

Altre schede:	
Riferimento:	
Riferimento 1:	
Riferimento 2:	

Parametri di valutazione Linee Guida

Valore	
Integrità	☐
Rarità, unicità	☐
Peculiarità	☐
Rappresentatività	☐
Importanza culturale generale	☐
Importanza storica	☐
Importanza formale, estetica	☐
Importanza sociale, di costume	☐
Importanza testimoniale	☐
Importanza visuale d'assieme	☐
Leggibilità dell'insieme	☐

Vulnerabilità endogena	
Fragilità strutturale d'insieme	☐
Fragilità funzionale d'insieme	☐
Degrado in atto	☐
Propensione spontanea al degrado	☐

Vulnerabilità esogena	
Precarietà ambientale generale	☐
Precarietà ambientale specifica	☐
Degrado potenziale da att um prob	☐



Rilevanza:	Il bene è in buono stato di conservazione, osservazione tramite Google Maps nell'anno (2024).

Compilatori

Data:	2024
Compilatore:	
Ruolo:	

Individuazione cartografica



Fotografia



PIANO PAESAGGISTICO DELLA PROVINCIA DI ENNA

Regione Siciliana

Beni Isolati

Servizio Soprintendenza Beni Culturali e Ambientali di Enna

Assessorato dei Beni Culturali e dell'IDENTITA' SICILIANA Dipartimento dei Beni Culturali e dell'Identità Siciliana

CODICI

Cod. SITP	BI_375_08	Progressivo Comune:		Riferimento LG:	
Ente schedatore:	92 SBCA EN				
Tipo scheda:	Beni isolati				

Localizzazione

Provincia:	EN
Comune:	Nicosia
Località:	
Ubicazione viabilistica:	
Ambito:	08
paesaggi locali:	02

Oggetto

Classe:	C1	Tipologia:	Villa
Definizione:			
Qualificazione:			
Denominazione:	Marrigo		
Altra Denominazione:			

Ubicazione

Dati Catastali:	Foglio 52, part.lla 6

Riferimenti geo-topografici e coordinate geografiche

Cartografia:	
coordinate piano est: UTM ED50:	
coordinate piano nord: UTM ED50:	

Cronologia

Secolo:	

Pianta

Schema:	
Forma:	

Conservazione

Stato di conservazione:	Buono
Rilevanza1:	

Utilizzazione

Uso attuale:	
Uso storico:	

Dati amministrativi

Proprietà:	

Vincoli

Vincoli:	
Centro storico:	
Vincoli Paesaggistici:	Art.142 lett.m del D.Lgs42/04 (interesse archeologico) monte S.andrea

Riferimento altre schede

Altre schede:	
Riferimento:	
Riferimento 1:	
Riferimento 2:	

Parametri di valutazione Linee Guida

Valore	
Integrità	☐
Rarità, unicità	☐
Peculiarità	☐
Rappresentatività	☐
Importanza culturale generale	☐
Importanza storica	☐
Importanza formale, estetica	☐
Importanza sociale, di costume	☐
Importanza testimoniale	☐
Importanza visuale d'assieme	☐
Leggibilità dell'insieme	☐

Vulnerabilità endogena	
Fragilità strutturale d'insieme	☐
Fragilità funzionale d'insieme	☐
Degrado in atto	☐
Propensione spontanea al degrado	☐

Vulnerabilità esogena	
Precarietà ambientale generale	☐
Precarietà ambientale specifica	☐
Degrado potenziale da att um prob	☐



Rilevanza:	Il bene è in buono stato di conservazione, osservazione tramite Google Maps nell'anno (2024)

Compilatori

Data:	2024
Compilatore:	
Ruolo:	

Individuazione cartografica



Fotografia



PIANO PAESAGGISTICO DELLA PROVINCIA DI ENNA

Regione Siciliana

Beni Isolati

Servizio Soprintendenza Beni Culturali e Ambientali di Enna

Assessorato dei Beni Culturali e dell'IDENTITA' SICILIANA Dipartimento dei Beni Culturali e dell'Identità Siciliana

CODICI

Cod. SITP	BI_725_08	Progressivo Comune:		Riferimento LG:	
Ente schedatore:	92 SBCA EN				
Tipo scheda:	Beni isolati				

Localizzazione

Provincia:	EN
Comune:	Nicosia
Località:	Vallone Intronata
Ubicazione viabilistica:	
Ambito:	08
paesaggi locali:	02

Oggetto

Classe:	D4	Tipologia:	Mulino
Definizione:			
Qualificazione:	Ad acqua		
Denominazione:	Del Salato		
Altra Denominazione:			

Ubicazione

Dati Catastali:	Foglio 86, part.lla 73

Riferimenti geo-topografici e coordinate geografiche

Cartografia:	
coordinate piano est: UTM ED50:	
coordinate piano nord: UTM ED50:	

Cronologia

Secolo:	

Pianta

Schema:	
Forma:	

Conservazione

Stato di conservazione:	mediocre
Rilevanza1:	

Utilizzazione

Uso attuale:	
Uso storico:	

Dati amministrativi

Proprietà:	

Vincoli

Vincoli:	
Centro storico:	
Vincoli Paesaggistici:	Art.142 lett.c del D.Lgs.42/04 e R.N.O. “Bosco di Sprlinga ed Alto Salso”

Riferimento altre schede

Altre schede:	
Riferimento:	
Riferimento 1:	
Riferimento 2:	

Parametri di valutazione Linee Guida

Valore	
Integrità	☐
Rarità, unicità	☐
Peculiarità	☐
Rappresentatività	☐
Importanza culturale generale	☐
Importanza storica	☐
Importanza formale, estetica	☐
Importanza sociale, di costume	☐
Importanza testimoniale	☐
Importanza visuale d'assieme	☐
Leggibilità dell'insieme	☐

Vulnerabilità endogena	
Fragilità strutturale d'insieme	☐
Fragilità funzionale d'insieme	☐
Degrado in atto	☐
Propensione spontanea al degrado	☐

Vulnerabilità esogena	
Precarietà ambientale generale	☐
Precarietà ambientale specifica	☐
Degrado potenziale da att um prob	☐



Rilevanza:	Il bene è in mediocre stato di conservazione, osservazione tramite Google Maps nell’anno (2024).

Compilatori

Data:	2024
Compilatore:	
Ruolo:	

Individuazione cartografica



Fotografia



PIANO PAESAGGISTICO DELLA PROVINCIA DI ENNA

Regione Siciliana

Beni Isolati

Servizio Soprintendenza Beni Culturali e Ambientali di Enna

Assessorato dei Beni Culturali e dell'IDENTITA' SICILIANA Dipartimento dei Beni Culturali e dell'Identità Siciliana

CODICI

Cod. SITP	BI_726_08	Progressivo Comune:		Riferimento LG:	
Ente schedatore:	92 SBCA EN				
Tipo scheda:	Beni isolati				

Localizzazione

Provincia:	EN
Comune:	Nicosia
Località:	Vallone Intronata
Ubicazione viabilistica:	
Ambito:	08
paesaggi locali:	02

Oggetto

Classe:	D4	Tipologia:	Mulino
Definizione:			
Qualificazione:	Ad acqua		
Denominazione:	Del Noreddo		
Altra Denominazione:			

Ubicazione

Dati Catastali:	Foglio 87, part.lla 18

Riferimenti geo-topografici e coordinate geografiche

Cartografia:	
coordinate piano est: UTM ED50:	
coordinate piano nord: UTM ED50:	

Cronologia

Secolo:	

Pianta

Schema:	
Forma:	

Conservazione

Stato di conservazione:	mediocre
Rilevanza1:	

Utilizzazione

Uso attuale:	
Uso storico:	

Dati amministrativi

Proprietà:	

Vincoli

Vincoli:	
Centro storico:	
Vincoli Paesaggistici:	Art.142 lett.c del D.Lgs.42/04 e R.N.O. “Bosco di Sprlinga ed Alto Salso”

Riferimento altre schede

Altre schede:	
Riferimento:	
Riferimento 1:	
Riferimento 2:	

Parametri di valutazione Linee Guida

Valore	
Integrità	☐
Rarità, unicità	☐
Peculiarità	☐
Rappresentatività	☐
Importanza culturale generale	☐
Importanza storica	☐
Importanza formale, estetica	☐
Importanza sociale, di costume	☐
Importanza testimoniale	☐
Importanza visuale d'assieme	☐
Leggibilità dell'insieme	☐

Vulnerabilità endogena	
Fragilità strutturale d'insieme	☐
Fragilità funzionale d'insieme	☐
Degrado in atto	☐
Propensione spontanea al degrado	☐

Vulnerabilità esogena	
Precarietà ambientale generale	☐
Precarietà ambientale specifica	☐
Degrado potenziale da att um prob	☐



Rilevanza:	Il bene è in mediocre stato di conservazione, osservazione tramite Google Maps nell’anno (2024).

Compilatori

Data:	2024
Compilatore:	
Ruolo:	

Individuazione cartografica



Fotografia



PIANO PAESAGGISTICO DELLA PROVINCIA DI ENNA

Regione Siciliana

Beni Isolati

Servizio Soprintendenza Beni Culturali e Ambientali di Enna

Assessorato dei Beni Culturali e dell'IDENTITA' SICILIANA Dipartimento dei Beni Culturali e dell'Identità Siciliana

CODICI

Cod. SITP	BI_727_08	Progressivo Comune:		Riferimento LG:	
Ente schedatore:	92 SBCA EN				
Tipo scheda:	Beni isolati				

Localizzazione

Provincia:	EN
Comune:	Nicosia
Località:	Sperone-SP19
Ubicazione viabilistica:	
Ambito:	08
paesaggi locali:	02

Oggetto

Classe:	D4	Tipologia:	Mulino
Definizione:			
Qualificazione:	Ad acqua		
Denominazione:	Cavalieri		
Altra Denominazione:			

Ubicazione

Dati Catastali:	Foglio 87, part.lle 74-76-191

Riferimenti geo-topografici e coordinate geografiche

Cartografia:	
coordinate piano est: UTM ED50:	
coordinate piano nord: UTM ED50:	

Cronologia

Secolo:	

Pianta

Schema:	
Forma:	

Conservazione

Stato di conservazione:	buono
Rilevanza1:	

Utilizzazione

Uso attuale:	
Uso storico:	

Dati amministrativi

Proprietà:	

Vincoli

Vincoli:	
Centro storico:	
Vincoli Paesaggistici:	Art.142 lett.c del D.Lgs.42/04 e R.N.O. “Bosco di Sprlinga ed Alto Salso”

Riferimento altre schede

Altre schede:	
Riferimento:	
Riferimento 1:	
Riferimento 2:	

Parametri di valutazione Linee Guida

Valore	
Integrità	☐
Rarità, unicità	☐
Peculiarità	☐
Rappresentatività	☐
Importanza culturale generale	☐
Importanza storica	☐
Importanza formale, estetica	☐
Importanza sociale, di costume	☐
Importanza testimoniale	☐
Importanza visuale d'assieme	☐
Leggibilità dell'insieme	☐

Vulnerabilità endogena	
Fragilità strutturale d'insieme	☐
Fragilità funzionale d'insieme	☐
Degrado in atto	☐
Propensione spontanea al degrado	☐

Vulnerabilità esogena	
Precarietà ambientale generale	☐
Precarietà ambientale specifica	☐
Degrado potenziale da att um prob	☐



Rilevanza:	Il bene è in buono stato di conservazione, (2024)osservazione tramite Google Maps nell’anno (2024).

Compilatori

Data:	2024
Compilatore:	
Ruolo:	

Individuazione cartografica

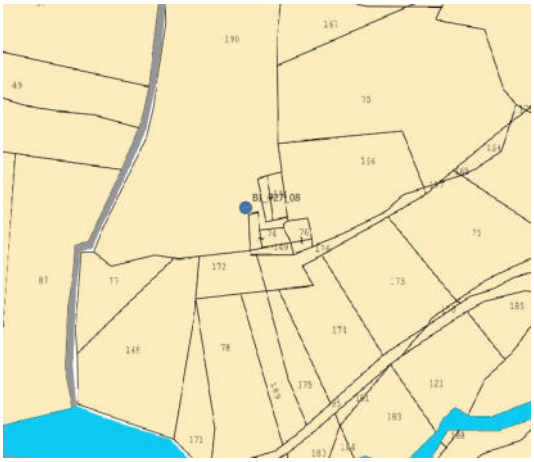

Fotografia



PIANO PAESAGGISTICO DELLA PROVINCIA DI ENNA

Regione Siciliana

Beni Isolati

Servizio Soprintendenza Beni Culturali e Ambientali di Enna

Assessorato dei Beni Culturali e dell'IDENTITA' SICILIANA Dipartimento dei Beni Culturali e dell'Identità Siciliana

CODICI

Cod. SITP	BI_728_08	Progressivo Comune:		Riferimento LG:	
Ente schedatore:	92 SBCA EN				
Tipo scheda:	Beni isolati				

Localizzazione

Provincia:	EN
Comune:	Nicosia
Località:	La Nuova
Ubicazione viabilistica:	
Ambito:	08
paesaggi locali:	02

Oggetto

Classe:	D4	Tipologia:	Mulino
Definizione:			
Qualificazione:	Ad acqua		
Denominazione:	De La Nuova		
Altra Denominazione:			

Ubicazione

Dati Catastali:	Foglio 89, part.lle 59-211

Riferimenti geo-topografici e coordinate geografiche

Cartografia:	
coordinate piano est: UTM ED50:	
coordinate piano nord: UTM ED50:	

Cronologia

Secolo:	

Pianta

Schema:	
Forma:	

Conservazione

Stato di conservazione:	
Rilevanza1:	

Utilizzazione

Uso attuale:	
Uso storico:	

Dati amministrativi

Proprietà:	

Vincoli

Vincoli:	
Centro storico:	
Vincoli Paesaggistici:	Art.142 lett.g del D.Lgs.42/04

Riferimento altre schede

Altre schede:	
Riferimento:	
Riferimento 1:	
Riferimento 2:	

Parametri di valutazione Linee Guida

Valore

Integrità	☐
Rarità, unicità	☐
Peculiarità	☐
Rappresentatività	☐
Importanza culturale generale	☐
Importanza storica	☐
Importanza formale, estetica	☐
Importanza sociale, di costume	☐
Importanza testimoniale	☐
Importanza visuale d'assieme	☐
Leggibilità dell'insieme	☐

Vulnerabilità endogena

Fragilità strutturale d'insieme	☐
Fragilità funzionale d'insieme	☐
Degrado in atto	☐
Propensione spontanea al degrado	☐

Vulnerabilità esogena

Precarietà ambientale generale	☐
Precarietà ambientale specifica	☐
Degrado potenziale da att um prob	☐

Rilevanza:	Non è stato possibile verificare lo stato di conservazione del bene, osservazione tramite Google Maps nell'anno (2024).

Compilatori

Data:	2024
Compilatore:	
Ruolo:	

Individuazione cartografica

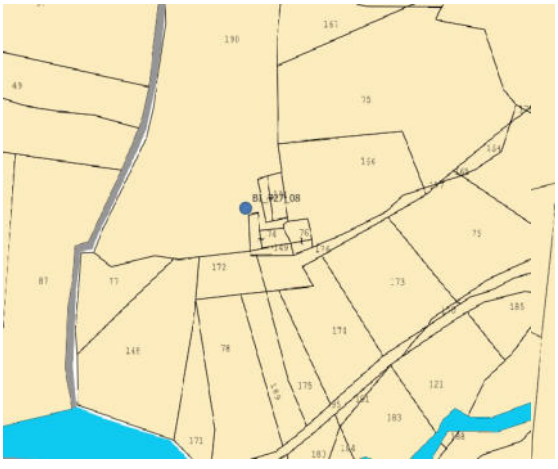

Fotografia



PIANO PAESAGGISTICO DELLA PROVINCIA DI ENNA

Regione Siciliana

Beni Isolati

Servizio Soprintendenza Beni Culturali e Ambientali di Enna

Assessorato dei Beni Culturali e dell'IDENTITA' SICILIANA Dipartimento dei Beni Culturali e dell'Identità Siciliana

CODICI

Cod. SITP	BI_732_08	Progressivo Comune:		Riferimento LG:	
Ente schedatore:	92 SBCA EN				
Tipo scheda:	Beni isolati				

Localizzazione

Provincia:	EN
Comune:	Nicosia
Località:	Vallone Vaccara
Ubicazione viabilistica:	
Ambito:	08
paesaggi locali:	01

Oggetto

Classe:	B2	Tipologia:	Chiesa
Definizione:			
Qualificazione:	Bizantina		
Denominazione:	S. Maria della Vaccaria		
Altra Denominazione:			

Ubicazione

Dati Catastali:	Foglio 17, part.lla 12

Riferimenti geo-topografici e coordinate geografiche

Cartografia:	
coordinate piano est: UTM ED50:	
coordinate piano nord: UTM ED50:	

Cronologia

Secolo:	

Pianta

Schema:	
Forma:	

Conservazione

Stato di conservazione:	
Rilevanza1:	

Utilizzazione

Uso attuale:	
Uso storico:	

Dati amministrativi

Proprietà:	

Vincoli

Vincoli:	
Centro storico:	
Vincoli Paesaggistici:	Art.142 lett.g del D.Lgs.42/04

Riferimento altre schede

Altre schede:	
Riferimento:	
Riferimento 1:	
Riferimento 2:	

Parametri di valutazione Linee Guida

Valore	
Integrità	☐
Rarità, unicità	☐
Peculiarità	☐
Rappresentatività	☐
Importanza culturale generale	☐
Importanza storica	☐
Importanza formale, estetica	☐
Importanza sociale, di costume	☐
Importanza testimoniale	☐
Importanza visuale d'assieme	☐
Leggibilità dell'insieme	☐

Vulnerabilità endogena	
Fragilità strutturale d'insieme	☐
Fragilità funzionale d'insieme	☐
Degrado in atto	☐
Propensione spontanea al degrado	☐

Vulnerabilità esogena	
Precarietà ambientale generale	☐
Precarietà ambientale specifica	☐
Degrado potenziale da att um prob	☐



Rilevanza:	Non è stato possibile verificare lo stato di conservazione, osservazione tramite Google Maps nell'anno (2024).

Compilatori

Data:	2024
Compilatore:	
Ruolo:	

Individuazione cartografica



Fotografia



Fotografia



PIANO PAESAGGISTICO DELLA PROVINCIA DI ENNA

Regione Siciliana

Beni Isolati

Servizio Soprintendenza Beni Culturali e Ambientali di Enna

Assessorato dei Beni Culturali e dell'IDENTITA' SICILIANA Dipartimento dei Beni Culturali e dell'Identità Siciliana

CODICI

Cod. SITP	BI_254_12	Progressivo Comune:		Riferimento LG:	455
Ente schedatore:	92 SBCA EN				
Tipo scheda:	Beni isolati				

Localizzazione

Provincia:	EN
Comune:	Nicosia
Località:	Ficilino
Ubicazione viabilistica:	
Ambito:	12
paesaggi locali:	2

Oggetto

Classe:	D1	Tipologia:	Masseria
Definizione:	Masseria		
Qualificazione:			
Denominazione:	Ficilino		
Altra Denominazione:			

Ubicazione

Dati Catastali:	Foglio 134 Particelle 171-54-168-173-20-354-163-353-388-161

Riferimenti geo-topografici e coordinate geografiche

Cartografia:	
coordinate piano est: UTM ED50:	
coordinate piano nord: UTM ED50:	

Cronologia

Secolo:	

Pianta

Schema:	
Forma:	

Conservazione

Stato di conservazione:	Discreto
Rilevanza1:	

Utilizzazione

Uso attuale:	
Uso storico:	

Dati amministrativi

Proprietà:	

Vincoli

Vincoli:	
Centro storico:	
Vincoli Paesaggistici:	

Riferimento altre schede

Altre schede:	
Riferimento:	
Riferimento 1:	
Riferimento 2:	

Parametri di valutazione Linee Guida

Valore	
Integrità	☐
Rarità, unicità	☐
Peculiarità	☐
Rappresentatività	☐
Importanza culturale generale	☐
Importanza storica	☐
Importanza formale, estetica	☐
Importanza sociale, di costume	☐
Importanza testimoniale	☐
Importanza visuale d'assieme	☐
Leggibilità dell'insieme	☐

Vulnerabilità endogena	
Fragilità strutturale d'insieme	☐
Fragilità funzionale d'insieme	☐
Degrado in atto	☐
Propensione spontanea al degrado	☐

Vulnerabilità esogena	
Precarietà ambientale generale	☐
Precarietà ambientale specifica	☐
Degrado potenziale da att um prob	☐



Rilevanza:	Il bene in discreto stato di conservazione, osservazione tramite Google Maps nell'anno (2010).

Compilatori

Data:	2024
Compilatore:	
Ruolo:	

Individuazione cartografica



Fotografia



Fotografia



PIANO PAESAGGISTICO DELLA PROVINCIA DI ENNA

Regione Siciliana

Beni Isolati

Servizio Soprintendenza Beni Culturali e Ambientali di Enna

Assessorato dei Beni Culturali e dell'IDENTITA' SICILIANA Dipartimento dei Beni Culturali e dell'Identità Siciliana

CODICI

Cod. SITP	BI_256_12	Progressivo Comune:		Riferimento LG:	
Ente schedatore:	92 SBCA EN				
Tipo scheda:	Beni isolati				

Localizzazione

Provincia:	EN
Comune:	Nicosia
Località:	Monte Grosso
Ubicazione viabilistica:	
Ambito:	12
paesaggi locali:	2/6

Oggetto

Classe:	D1	Tipologia:	Masseria
Definizione:	Masseria		
Qualificazione:			
Denominazione:	Grosso del Barone Cirino		
Altra Denominazione:			

Ubicazione

Dati Catastali:	Foglio 131 Particelle 5-110

Riferimenti geo-topografici e coordinate geografiche

Cartografia:	
coordinate piano est: UTM ED50:	
coordinate piano nord: UTM ED50:	

Cronologia

Secolo:	

Pianta

Schema:	
Forma:	

Conservazione

Stato di conservazione:	
Rilevanza1:	

Utilizzazione

Uso attuale:	
Uso storico:	

Dati amministrativi

Proprietà:	

Vincoli

Vincoli:	
Centro storico:	
Vincoli Paesaggistici:	

Riferimento altre schede

Altre schede:	
Riferimento:	
Riferimento 1:	
Riferimento 2:	

Parametri di valutazione Linee Guida

Valore

Integrità	☐
Rarità, unicità	☐
Peculiarità	☐
Rappresentatività	☐
Importanza culturale generale	☐
Importanza storica	☐
Importanza formale, estetica	☐
Importanza sociale, di costume	☐
Importanza testimoniale	☐
Importanza visuale d'assieme	☐
Leggibilità dell'insieme	☐

Vulnerabilità endogena

Fragilità strutturale d'insieme	☐
Fragilità funzionale d'insieme	☐
Degrado in atto	☐
Propensione spontanea al degrado	☐

Vulnerabilità esogena

Precarietà ambientale generale	☐
Precarietà ambientale specifica	☐
Degrado potenziale da att um prob	☐

Rilevanza:	Non è stato possibile verificare lo stato di conservazione del bene, osservazione tramite Google Maps Nell'anno (2024).

Compilatori

Data:	2024
Compilatore:	
Ruolo:	

Individuazione cartografica

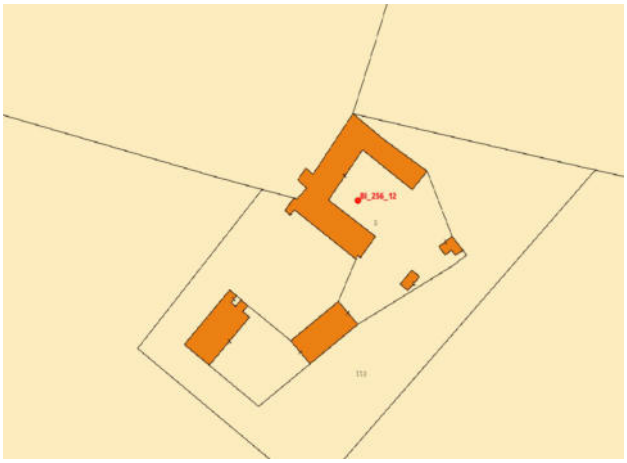

Fotografia



PIANO PAESAGGISTICO DELLA PROVINCIA DI ENNA

Regione Siciliana

Beni Isolati

Servizio Soprintendenza Beni Culturali e Ambientali di Enna

Assessorato dei Beni Culturali e dell'IDENTITA' SICILIANA Dipartimento dei Beni Culturali e dell'Identità Siciliana

CODICI

Cod. SITP	BI_257_12	Progressivo Comune:		Riferimento LG:	
Ente schedatore:	92 SBCA EN				
Tipo scheda:	Beni isolati				

Localizzazione

Provincia:	EN
Comune:	Nicosia
Località:	Monte Grosso
Ubicazione viabilistica:	
Ambito:	12
paesaggi locali:	2

Oggetto

Classe:	D1	Tipologia:	Casa
Definizione:	Casa		
Qualificazione:			
Denominazione:			
Altra Denominazione:			

Ubicazione

Dati Catastali:	Foglio 131 Particella 101

Riferimenti geo-topografici e coordinate geografiche

Cartografia:	
coordinate piano est: UTM ED50:	
coordinate piano nord: UTM ED50:	

Cronologia

Secolo:	

Pianta

Schema:	
Forma:	

Conservazione

Stato di conservazione:	
Rilevanza1:	

Utilizzazione

Uso attuale:	
Uso storico:	

Dati amministrativi

Proprietà:	

Vincoli

Vincoli:	
Centro storico:	
Vincoli Paesaggistici:	

Riferimento altre schede

Altre schede:	
Riferimento:	
Riferimento 1:	
Riferimento 2:	

Parametri di valutazione Linee Guida

Valore

Integrità	☐
Rarità, unicità	☐
Peculiarità	☐
Rappresentatività	☐
Importanza culturale generale	☐
Importanza storica	☐
Importanza formale, estetica	☐
Importanza sociale, di costume	☐
Importanza testimoniale	☐
Importanza visuale d'assieme	☐
Leggibilità dell'insieme	☐

Vulnerabilità endogena

Fragilità strutturale d'insieme	☐
Fragilità funzionale d'insieme	☐
Degrado in atto	☐
Propensione spontanea al degrado	☐

Vulnerabilità esogena

Precarietà ambientale generale	☐
Precarietà ambientale specifica	☐
Degrado potenziale da att um prob	☐

Rilevanza:	Non è stato possibile verificare lo stato di conservazione del bene, osservazione tramite Google Maps nell'anno (2010).

Compilatori

Data:	2024
Compilatore:	
Ruolo:	

Individuazione cartografica

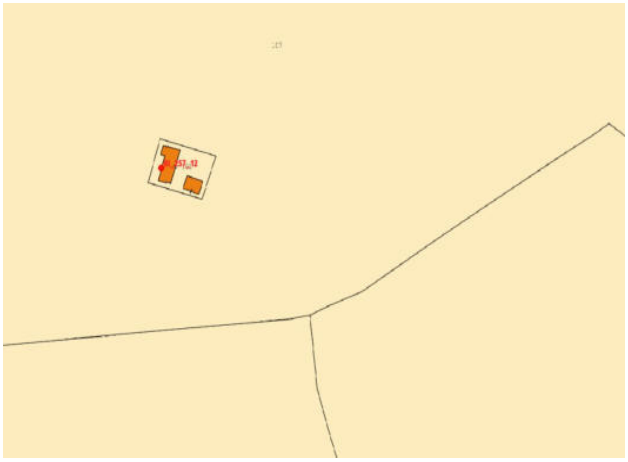

Fotografia



PIANO PAESAGGISTICO DELLA PROVINCIA DI ENNA

Regione Siciliana

Beni Isolati

Servizio Soprintendenza Beni Culturali e Ambientali di Enna

Assessorato dei Beni Culturali e dell'IDENTITA' SICILIANA Dipartimento dei Beni Culturali e dell'Identità Siciliana

CODICI

Cod. SITP	BI_259_12	Progressivo Comune:		Riferimento LG:	
Ente schedatore:	92 SBCA EN				
Tipo scheda:	Beni isolati				

Localizzazione

Provincia:	EN
Comune:	Nicosia
Località:	Poggio Pioppo
Ubicazione viabilistica:	
Ambito:	12
paesaggi locali:	2

Oggetto

Classe:	D1	Tipologia:	Fattoria
Definizione:	Fattoria		
Qualificazione:			
Denominazione:			
Altra Denominazione:			

Ubicazione

Dati Catastali:	Foglio 127 Particelle 204-206-207-221-223-225

Riferimenti geo-topografici e coordinate geografiche

Cartografia:	
coordinate piano est: UTM ED50:	
coordinate piano nord: UTM ED50:	

Cronologia

Secolo:	

Pianta

Schema:	
Forma:	

Conservazione

Stato di conservazione:	
Rilevanza1:	

Utilizzazione

Uso attuale:	
Uso storico:	

Dati amministrativi

Proprietà:	

Vincoli

Vincoli:	
Centro storico:	
Vincoli Paesaggistici:	Art. 142 lett. c. del D.Lgs. 42/04 (Fiumi)

Riferimento altre schede

Altre schede:	
Riferimento:	
Riferimento 1:	
Riferimento 2:	

Parametri di valutazione Linee Guida

Valore	
Integrità	☐
Rarità, unicità	☐
Peculiarità	☐
Rappresentatività	☐
Importanza culturale generale	☐
Importanza storica	☐
Importanza formale, estetica	☐
Importanza sociale, di costume	☐
Importanza testimoniale	☐
Importanza visuale d'assieme	☐
Leggibilità dell'insieme	☐

Vulnerabilità endogena	
Fragilità strutturale d'insieme	☐
Fragilità funzionale d'insieme	☐
Degrado in atto	☐
Propensione spontanea al degrado	☐

Vulnerabilità esogena	
Precarietà ambientale generale	☐
Precarietà ambientale specifica	☐
Degrado potenziale da att um prob	☐

Rilevanza:	Non è stato possibile verificare lo stato di conservazione del bene, osservazione tramite Google Maps nell'anno (2024).

Compilatori

Data:	2024
Compilatore:	
Ruolo:	

Individuazione cartografica

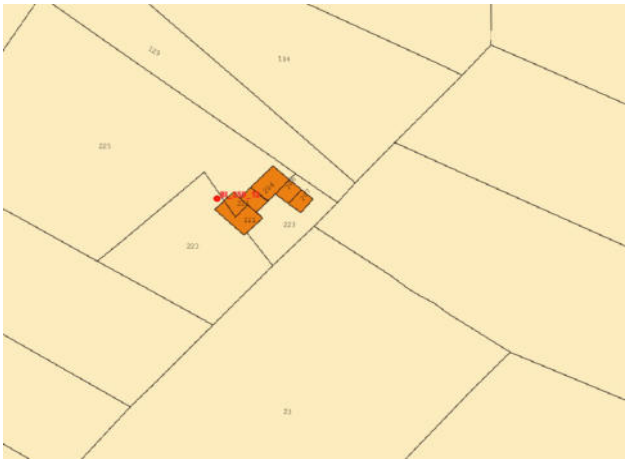

Fotografia



PIANO PAESAGGISTICO DELLA PROVINCIA DI ENNA

Regione Siciliana

Beni Isolati

Servizio Soprintendenza Beni Culturali e Ambientali di Enna

Assessorato dei Beni Culturali e dell'IDENTITA' SICILIANA Dipartimento dei Beni Culturali e dell'Identità Siciliana

CODICI

Cod. SITP	BI_260_12	Progressivo Comune:		Riferimento LG:	
Ente schedatore:	92 SBCA EN				
Tipo scheda:	Beni isolati				

Localizzazione

Provincia:	EN
Comune:	Nicosia
Località:	Pioppo
Ubicazione viabilistica:	
Ambito:	12
paesaggi locali:	6

Oggetto

Classe:	D1	Tipologia:	Casa
Definizione:	Casa		
Qualificazione:			
Denominazione:	Cirino		
Altra Denominazione:			

Ubicazione

Dati Catastali:	Foglio 130 Particella 63

Riferimenti geo-topografici e coordinate geografiche

Cartografia:	
coordinate piano est: UTM ED50:	
coordinate piano nord: UTM ED50:	

Cronologia

Secolo:	

Pianta

Schema:	
Forma:	

Conservazione

Stato di conservazione:	
Rilevanza1:	

Utilizzazione

Uso attuale:	
Uso storico:	

Dati amministrativi

Proprietà:	

Vincoli

Vincoli:	
Centro storico:	
Vincoli Paesaggistici:	Art. 142 lett. c. del D.Lgs. 42/04 (Fiumi)

Riferimento altre schede

Altre schede:	
Riferimento:	
Riferimento 1:	
Riferimento 2:	

Parametri di valutazione Linee Guida

Valore

Integrità	☐
Rarità, unicità	☐
Peculiarità	☐
Rappresentatività	☐
Importanza culturale generale	☐
Importanza storica	☐
Importanza formale, estetica	☐
Importanza sociale, di costume	☐
Importanza testimoniale	☐
Importanza visuale d'assieme	☐
Leggibilità dell'insieme	☐

Vulnerabilità endogena

Fragilità strutturale d'insieme	☐
Fragilità funzionale d'insieme	☐
Degrado in atto	☐
Propensione spontanea al degrado	☐

Vulnerabilità esogena

Precarietà ambientale generale	☐
Precarietà ambientale specifica	☐
Degrado potenziale da att um prob	☐

Rilevanza:	Non è stato possibile verificare lo stato di conservazione del bene, osservazione tramite Google Maps nell'anno (2024).

Compilatori

Data:	2024
Compilatore:	
Ruolo:	

Individuazione cartografica

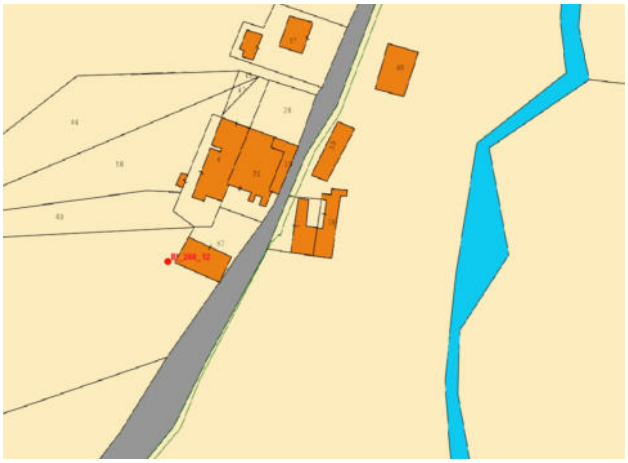

Fotografia



PIANO PAESAGGISTICO DELLA PROVINCIA DI ENNA

Regione Siciliana

Beni Isolati

Servizio Soprintendenza Beni Culturali e Ambientali di Enna

Assessorato dei Beni Culturali e dell'IDENTITA' SICILIANA Dipartimento dei Beni Culturali e dell'Identità Siciliana

CODICI

Cod. SITP	BI_261_12	Progressivo Comune:		Riferimento LG:	
Ente schedatore:	92 SBCA EN				
Tipo scheda:	Beni isolati				

Localizzazione

Provincia:	EN
Comune:	Nicosia
Località:	Poggio Sperone
Ubicazione viabilistica:	
Ambito:	12
paesaggi locali:	2

Oggetto

Classe:	D1	Tipologia:	Fattoria
Definizione:	Fattoria		
Qualificazione:	Fortificata		
Denominazione:	Il Torrazzo		
Altra Denominazione:			

Ubicazione

Dati Catastali:	Foglio 122 Particella 13

Riferimenti geo-topografici e coordinate geografiche

Cartografia:	
coordinate piano est: UTM ED50:	
coordinate piano nord: UTM ED50:	

Cronologia

Secolo:	

Pianta

Schema:	
Forma:	

Conservazione

Stato di conservazione:	Discreto
Rilevanza1:	

Utilizzazione

Uso attuale:	
Uso storico:	

Dati amministrativi

Proprietà:	

Vincoli

Vincoli:	
Centro storico:	
Vincoli Paesaggistici:	Art. 142 lett. c. del D.Lgs. 42/04 (Fiumi)

Riferimento altre schede

Altre schede:	
Riferimento:	
Riferimento 1:	
Riferimento 2:	

Parametri di valutazione Linee Guida

Valore

Integrità	☐
Rarità, unicità	☐
Peculiarità	☐
Rappresentatività	☐
Importanza culturale generale	☐
Importanza storica	☐
Importanza formale, estetica	☐
Importanza sociale, di costume	☐
Importanza testimoniale	☐
Importanza visuale d'assieme	☐
Leggibilità dell'insieme	☐

Vulnerabilità endogena

Fragilità strutturale d'insieme	☐
Fragilità funzionale d'insieme	☐
Degrado in atto	☐
Propensione spontanea al degrado	☐

Vulnerabilità esogena

Precarietà ambientale generale	☐
Precarietà ambientale specifica	☐
Degrado potenziale da att um prob	☐



Rilevanza:	Il bene è in discreto stato di conservazione, osservazione tramite Google Maps nell'anno (2024).

Compilatori

Data:	2024
Compilatore:	
Ruolo:	

Individuazione cartografica

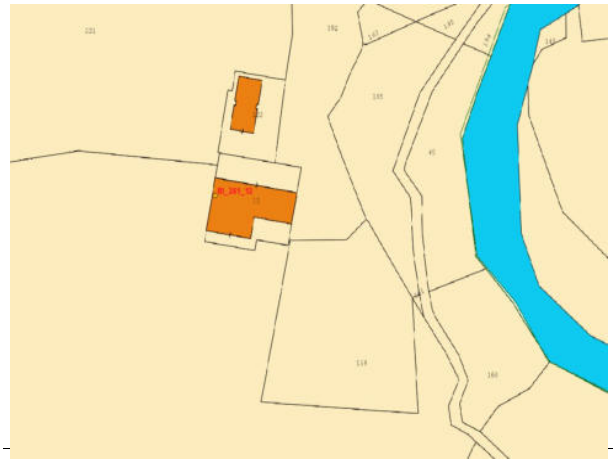

Fotografia



PIANO PAESAGGISTICO DELLA PROVINCIA DI ENNA

Regione Siciliana

Beni Isolati

Servizio Soprintendenza Beni Culturali e Ambientali di Enna

Assessorato dei Beni Culturali e dell'IDENTITA' SICILIANA Dipartimento dei Beni Culturali e dell'Identità Siciliana

CODICI

Cod. SITP	BI_262_12	Progressivo Comune:		Riferimento LG:	
Ente schedatore:	92 SBCA EN				
Tipo scheda:	Beni isolati				

Localizzazione

Provincia:	EN
Comune:	Nicosia
Località:	Poggio di S. Miceli
Ubicazione viabilistica:	
Ambito:	12
paesaggi locali:	2

Oggetto

Classe:	D1	Tipologia:	Fattoria
Definizione:	Casa		
Qualificazione:			
Denominazione:	Del Barone la Nova di S. Miceli		
Altra Denominazione:			

Ubicazione

Dati Catastali:	Foglio 121 Particelle 12-13-14-16-17-200-339

Riferimenti geo-topografici e coordinate geografiche

Cartografia:	
coordinate piano est: UTM ED50:	
coordinate piano nord: UTM ED50:	

Cronologia

Secolo:	

Pianta

Schema:	
Forma:	

Conservazione

Stato di conservazione:	Cattivo
Rilevanza1:	

Utilizzazione

Uso attuale:	
Uso storico:	

Dati amministrativi

Proprietà:	

Vincoli

Vincoli:	
Centro storico:	
Vincoli Paesaggistici:	

Riferimento altre schede

Altre schede:	
Riferimento:	
Riferimento 1:	
Riferimento 2:	

Parametri di valutazione Linee Guida

Valore

Integrità	☐
Rarità, unicità	☐
Peculiarità	☐
Rappresentatività	☐
Importanza culturale generale	☐
Importanza storica	☐
Importanza formale, estetica	☐
Importanza sociale, di costume	☐
Importanza testimoniale	☐
Importanza visuale d'assieme	☐
Leggibilità dell'insieme	☐

Vulnerabilità endogena

Fragilità strutturale d'insieme	☐
Fragilità funzionale d'insieme	☐
Degrado in atto	☐
Propensione spontanea al degrado	☐

Vulnerabilità esogena

Precarietà ambientale generale	☐
Precarietà ambientale specifica	☐
Degrado potenziale da att um prob	☐



Rilevanza:	Il bene è in cattivo stato di conservazione, osservazione tramite Google Maps nell'anno (2021).

Compilatori

Data:	2024
Compilatore:	
Ruolo:	

Individuazione cartografica

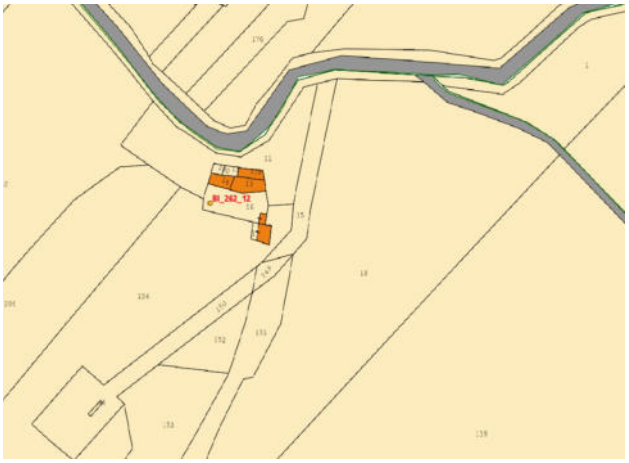

Fotografia



PIANO PAESAGGISTICO DELLA PROVINCIA DI ENNA

Regione Siciliana

Beni Isolati

Servizio Soprintendenza Beni Culturali e Ambientali di Enna

Assessorato dei Beni Culturali e dell'IDENTITA' SICILIANA Dipartimento dei Beni Culturali e dell'Identità Siciliana

CODICI

Cod. SITP	BI_264_12	Progressivo Comune:		Riferimento LG:	
Ente schedatore:	92 SBCA EN				
Tipo scheda:	Beni isolati				

Localizzazione

Provincia:	EN
Comune:	Nicosia
Località:	Salso
Ubicazione viabilistica:	
Ambito:	12
paesaggi locali:	2

Oggetto

Classe:	D1	Tipologia:	Masseria
Definizione:	Masseria		
Qualificazione:	Con Chiesetta		
Denominazione:	La Motta		
Altra Denominazione:			

Ubicazione

Dati Catastali:	Foglio 88 Particelle 145-146-182

Riferimenti geo-topografici e coordinate geografiche

Cartografia:	
coordinate piano est: UTM ED50:	
coordinate piano nord: UTM ED50:	

Cronologia

Secolo:	

Pianta

Schema:	
Forma:	

Conservazione

Stato di conservazione:	Ottimo
Rilevanza1:	

Utilizzazione

Uso attuale:	
Uso storico:	

Dati amministrativi

Proprietà:	

Vincoli

Vincoli:	
Centro storico:	
Vincoli Paesaggistici:	

Riferimento altre schede

Altre schede:	
Riferimento:	
Riferimento 1:	
Riferimento 2:	

Parametri di valutazione Linee Guida

Valore	
Integrità	☐
Rarità, unicità	☐
Peculiarità	☐
Rappresentatività	☐
Importanza culturale generale	☐
Importanza storica	☐
Importanza formale, estetica	☐
Importanza sociale, di costume	☐
Importanza testimoniale	☐
Importanza visuale d'assieme	☐
Leggibilità dell'insieme	☐

Vulnerabilità endogena	
Fragilità strutturale d'insieme	☐
Fragilità funzionale d'insieme	☐
Degrado in atto	☐
Propensione spontanea al degrado	☐

Vulnerabilità esogena	
Precarietà ambientale generale	☐
Precarietà ambientale specifica	☐
Degrado potenziale da att um prob	☐



Rilevanza:	Il bene è in ottimo stato di conservazione osservazione tramite Google Maps Nell'anno (2024).

Compilatori

Data:	2024
Compilatore:	
Ruolo:	

Individuazione cartografica



Fotografia



Fotografia



PIANO PAESAGGISTICO DELLA PROVINCIA DI ENNA

Regione Siciliana

Beni Isolati

Servizio Soprintendenza Beni Culturali e Ambientali di Enna

Assessorato dei Beni Culturali e dell'IDENTITA' SICILIANA Dipartimento dei Beni Culturali e dell'Identità Siciliana

CODICI

Cod. SITP	BI_265_12	Progressivo Comune:		Riferimento LG:	
Ente schedatore:	92 SBCA EN				
Tipo scheda:	Beni isolati				

Localizzazione

Provincia:	EN
Comune:	Nicosia
Località:	Roccascina
Ubicazione viabilistica:	
Ambito:	12
paesaggi locali:	2

Oggetto

Classe:	D1	Tipologia:	Masseria
Definizione:	Masseria		
Qualificazione:			
Denominazione:			
Altra Denominazione:			

Ubicazione

Dati Catastali:	Foglio 115 Particella 668

Riferimenti geo-topografici e coordinate geografiche

Cartografia:	
coordinate piano est: UTM ED50:	
coordinate piano nord: UTM ED50:	

Cronologia

Secolo:	

Pianta

Schema:	
Forma:	

Conservazione

Stato di conservazione:	
Rilevanza1:	

Utilizzazione

Uso attuale:	
Uso storico:	

Dati amministrativi

Proprietà:	

Vincoli

Vincoli:	
Centro storico:	
Vincoli Paesaggistici:	

Riferimento altre schede

Altre schede:	
Riferimento:	
Riferimento 1:	
Riferimento 2:	

Parametri di valutazione Linee Guida

Valore	
Integrità	☐
Rarità, unicità	☐
Peculiarità	☐
Rappresentatività	☐
Importanza culturale generale	☐
Importanza storica	☐
Importanza formale, estetica	☐
Importanza sociale, di costume	☐
Importanza testimoniale	☐
Importanza visuale d'assieme	☐
Leggibilità dell'insieme	☐

Vulnerabilità endogena	
Fragilità strutturale d'insieme	☐
Fragilità funzionale d'insieme	☐
Degrado in atto	☐
Propensione spontanea al degrado	☐

Vulnerabilità esogena	
Precarietà ambientale generale	☐
Precarietà ambientale specifica	☐
Degrado potenziale da att um prob	☐

Rilevanza:	Non è stato possibile verificare lo stato di conservazione del bene, osservazione tramite Google Maps nell'anno (2024).

Compilatori

Data:	2024
Compilatore:	
Ruolo:	

Individuazione cartografica



Fotografia



PIANO PAESAGGISTICO DELLA PROVINCIA DI ENNA

Regione Siciliana

Beni Isolati

Servizio Soprintendenza Beni Culturali e Ambientali di Enna

Assessorato dei Beni Culturali e dell'IDENTITA' SICILIANA Dipartimento dei Beni Culturali e dell'Identità Siciliana

CODICI

Cod. SITP	BI_266_12	Progressivo Comune:		Riferimento LG:	
Ente schedatore:	92 SBCA EN				
Tipo scheda:	Beni isolati				

Localizzazione

Provincia:	EN
Comune:	Nicosia
Località:	Roccascina-SS117
Ubicazione viabilistica:	
Ambito:	12
paesaggi locali:	2

Oggetto

Classe:	D1	Tipologia:	Casa
Definizione:	Casa		
Qualificazione:			
Denominazione:	Sangiaimo		
Altra Denominazione:			

Ubicazione

Dati Catastali:	Foglio 115 Particella 39

Riferimenti geo-topografici e coordinate geografiche

Cartografia:	
coordinate piano est: UTM ED50:	
coordinate piano nord: UTM ED50:	

Cronologia

Secolo:	

Pianta

Schema:	
Forma:	

Conservazione

Stato di conservazione:	Mediocre
Rilevanza1:	

Utilizzazione

Uso attuale:	
Uso storico:	

Dati amministrativi

Proprietà:	

Vincoli

Vincoli:	
Centro storico:	
Vincoli Paesaggistici:	Art. 142 lett. g, D.Lgs 42/04 (Boschi)

Riferimento altre schede

Altre schede:	
Riferimento:	
Riferimento 1:	
Riferimento 2:	

Parametri di valutazione Linee Guida

Valore

Integrità	☐
Rarità, unicità	☐
Peculiarità	☐
Rappresentatività	☐
Importanza culturale generale	☐
Importanza storica	☐
Importanza formale, estetica	☐
Importanza sociale, di costume	☐
Importanza testimoniale	☐
Importanza visuale d'assieme	☐
Leggibilità dell'insieme	☐

Vulnerabilità endogena

Fragilità strutturale d'insieme	☐
Fragilità funzionale d'insieme	☐
Degrado in atto	☐
Propensione spontanea al degrado	☐

Vulnerabilità esogena

Precarietà ambientale generale	☐
Precarietà ambientale specifica	☐
Degrado potenziale da att um prob	☐



Rilevanza:	Il bene è in mediocre stato di conservazione, osservazione tramite Google Maps nell'anno (2024).

Compilatori

Data:	2024
Compilatore:	
Ruolo:	

Individuazione cartografica

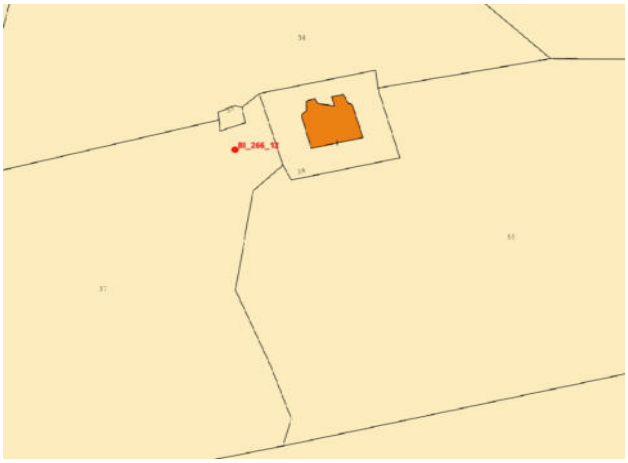

Fotografia



PIANO PAESAGGISTICO DELLA PROVINCIA DI ENNA

Regione Siciliana

Beni Isolati

Servizio Soprintendenza Beni Culturali e Ambientali di Enna

Assessorato dei Beni Culturali e dell'IDENTITA' SICILIANA Dipartimento dei Beni Culturali e dell'Identità Siciliana

CODICI

Cod. SITP	BI_267_12	Progressivo Comune:		Riferimento LG:	
Ente schedatore:	92 SBCA EN				
Tipo scheda:	Beni isolati				

Localizzazione

Provincia:	EN
Comune:	Nicosia
Località:	Lanzolina
Ubicazione viabilistica:	
Ambito:	12
paesaggi locali:	2

Oggetto

Classe:	D1	Tipologia:	Casa
Definizione:	Casa		
Qualificazione:			
Denominazione:	Lanzolina		
Altra Denominazione:			

Ubicazione

Dati Catastali:	Foglio 97 Particelle 51-183-227-228-229

Riferimenti geo-topografici e coordinate geografiche

Cartografia:	
coordinate piano est: UTM ED50:	
coordinate piano nord: UTM ED50:	

Cronologia

Secolo:	

Pianta

Schema:	
Forma:	

Conservazione

Stato di conservazione:	Mediocre
Rilevanza1:	

Utilizzazione

Uso attuale:	
Uso storico:	

Dati amministrativi

Proprietà:	

Vincoli

Vincoli:	
Centro storico:	
Vincoli Paesaggistici:	

Riferimento altre schede

Altre schede:	
Riferimento:	
Riferimento 1:	
Riferimento 2:	

Parametri di valutazione Linee Guida

Valore	
Integrità	☐
Rarità, unicità	☐
Peculiarità	☐
Rappresentatività	☐
Importanza culturale generale	☐
Importanza storica	☐
Importanza formale, estetica	☐
Importanza sociale, di costume	☐
Importanza testimoniale	☐
Importanza visuale d'assieme	☐
Leggibilità dell'insieme	☐

Vulnerabilità endogena	
Fragilità strutturale d'insieme	☐
Fragilità funzionale d'insieme	☐
Degrado in atto	☐
Propensione spontanea al degrado	☐

Vulnerabilità esogena	
Precarietà ambientale generale	☐
Precarietà ambientale specifica	☐
Degrado potenziale da att um prob	☐



Rilevanza:	Il bene è in mediocre stato di conservazione, osservazione tramite Google Maps nell'anno (2024).

Compilatori

Data:	2024
Compilatore:	
Ruolo:	

Individuazione cartografica

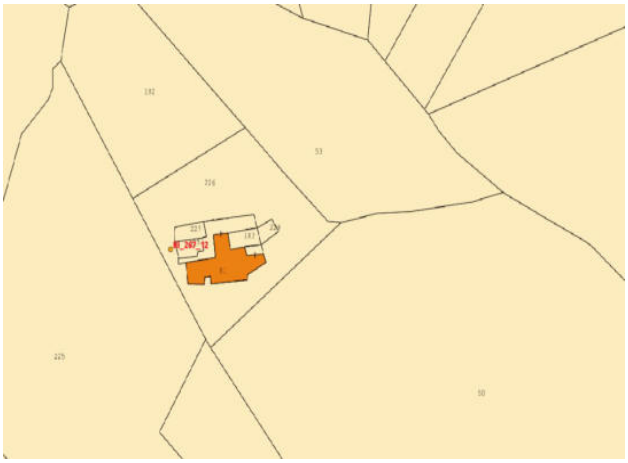

Fotografia



Fotografia



PIANO PAESAGGISTICO DELLA PROVINCIA DI ENNA

Regione Siciliana

Beni Isolati

Servizio Soprintendenza Beni Culturali e Ambientali di Enna

Assessorato dei Beni Culturali e dell'IDENTITA' SICILIANA Dipartimento dei Beni Culturali e dell'Identità Siciliana

CODICI

Cod. SITP	BI_275_12	Progressivo Comune:		Riferimento LG:	461
Ente schedatore:	92 SBCA EN				
Tipo scheda:	Beni isolati				

Localizzazione

Provincia:	EN
Comune:	Nicosia
Località:	Torretta
Ubicazione viabilistica:	
Ambito:	12
paesaggi locali:	2

Oggetto

Classe:	C1	Tipologia:	Villa
Definizione:	Villa		
Qualificazione:			
Denominazione:	Pietralunga		
Altra Denominazione:			

Ubicazione

Dati Catastali:	Foglio 77 Particelle 81

Riferimenti geo-topografici e coordinate geografiche

Cartografia:	
coordinate piano est: UTM ED50:	
coordinate piano nord: UTM ED50:	

Cronologia

Secolo:	

Pianta

Schema:	
Forma:	

Conservazione

Stato di conservazione:	
Rilevanza1:	

Utilizzazione

Uso attuale:	
Uso storico:	

Dati amministrativi

Proprietà:	

Vincoli

Vincoli:	
Centro storico:	
Vincoli Paesaggistici:	Art. 142 lett. m, D.Lgs 42/04 (interesse archeologico)

Riferimento altre schede

Altre schede:	
Riferimento:	
Riferimento 1:	
Riferimento 2:	

Parametri di valutazione Linee Guida

Valore	
Integrità	☐
Rarità, unicità	☐
Peculiarità	☐
Rappresentatività	☐
Importanza culturale generale	☐
Importanza storica	☐
Importanza formale, estetica	☐
Importanza sociale, di costume	☐
Importanza testimoniale	☐
Importanza visuale d'assieme	☐
Leggibilità dell'insieme	☐

Vulnerabilità endogena	
Fragilità strutturale d'insieme	☐
Fragilità funzionale d'insieme	☐
Degrado in atto	☐
Propensione spontanea al degrado	☐

Vulnerabilità esogena	
Precarietà ambientale generale	☐
Precarietà ambientale specifica	☐
Degrado potenziale da att um prob	☐

Rilevanza:	Non è stato possibile verificare lo stato di conservazione del bene, osservazione tramite Google Maps nell'anno (2024).

Compilatori

Data:	2024
Compilatore:	
Ruolo:	

Individuazione cartografica

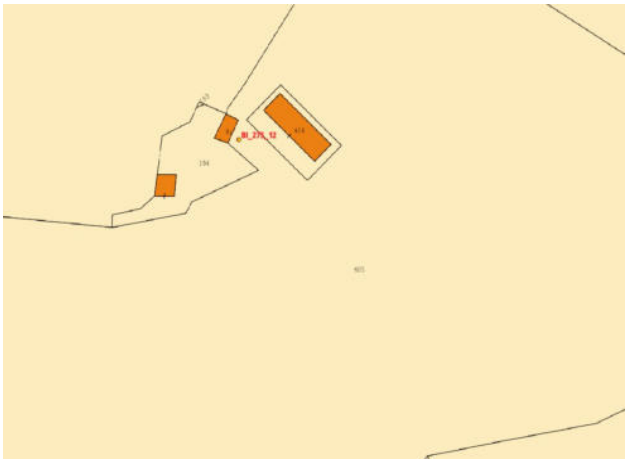

Fotografia



PIANO PAESAGGISTICO DELLA PROVINCIA DI ENNA

Regione Siciliana

Beni Isolati

Servizio Soprintendenza Beni Culturali e Ambientali di Enna

Assessorato dei Beni Culturali e dell'IDENTITA' SICILIANA Dipartimento dei Beni Culturali e dell'Identità Siciliana

CODICI

Cod. SITP	BI_278_12	Progressivo Comune:		Riferimento LG:	
Ente schedatore:	92 SBCA EN				
Tipo scheda:	Beni isolati				

Localizzazione

Provincia:	EN
Comune:	Nicosia
Località:	S. Giacomo
Ubicazione viabilistica:	
Ambito:	12
paesaggi locali:	2

Oggetto

Classe:	C1	Tipologia:	Villa
Definizione:	Villa		
Qualificazione:	Rustica		
Denominazione:			
Altra Denominazione:			

Ubicazione

Dati Catastali:	Foglio 70 Particelle 19-312

Riferimenti geo-topografici e coordinate geografiche

Cartografia:	
coordinate piano est: UTM ED50:	
coordinate piano nord: UTM ED50:	

Cronologia

Secolo:	

Pianta

Schema:	
Forma:	

Conservazione

Stato di conservazione:	Discreto
Rilevanza1:	

Utilizzazione

Uso attuale:	
Uso storico:	

Dati amministrativi

Proprietà:	

Vincoli

Vincoli:	
Centro storico:	
Vincoli Paesaggistici:	Art. 142 lett. m, D.Lgs 42/04 (interesse archeologico)

Riferimento altre schede

Altre schede:	
Riferimento:	
Riferimento 1:	
Riferimento 2:	

Parametri di valutazione Linee Guida

Valore

Integrità	☐
Rarità, unicità	☐
Peculiarità	☐
Rappresentatività	☐
Importanza culturale generale	☐
Importanza storica	☐
Importanza formale, estetica	☐
Importanza sociale, di costume	☐
Importanza testimoniale	☐
Importanza visuale d'assieme	☐
Leggibilità dell'insieme	☐

Vulnerabilità endogena

Fragilità strutturale d'insieme	☐
Fragilità funzionale d'insieme	☐
Degrado in atto	☐
Propensione spontanea al degrado	☐

Vulnerabilità esogena

Precarietà ambientale generale	☐
Precarietà ambientale specifica	☐
Degrado potenziale da att um prob	☐



Rilevanza:	Il bene è in discreto stato di conservazione, osservazione tramite Google Maps nell'anno (2024).

Compilatori

Data:	2024
Compilatore:	
Ruolo:	

Individuazione cartografica



Fotografia



PIANO PAESAGGISTICO DELLA PROVINCIA DI ENNA

Regione Siciliana

Beni Isolati

Servizio Soprintendenza Beni Culturali e Ambientali di Enna

Assessorato dei Beni Culturali e dell'IDENTITA' SICILIANA Dipartimento dei Beni Culturali e dell'Identità Siciliana

CODICI

Cod. SITP	BI_279_12	Progressivo Comune:		Riferimento LG:	
Ente schedatore:	92 SBCA EN				
Tipo scheda:	Beni isolati				

Localizzazione

Provincia:	EN
Comune:	Nicosia
Località:	S. Giacomo
Ubicazione viabilistica:	
Ambito:	12
paesaggi locali:	2

Oggetto

Classe:	B2	Tipologia:	Chiesa
Definizione:	Chiesa		
Qualificazione:			
Denominazione:	Di S. Giacomo		
Altra Denominazione:			

Ubicazione

Dati Catastali:	Foglio 70 Particella 23

Riferimenti geo-topografici e coordinate geografiche

Cartografia:	
coordinate piano est: UTM ED50:	
coordinate piano nord: UTM ED50:	

Cronologia

Secolo:	

Pianta

Schema:	
Forma:	

Conservazione

Stato di conservazione:	Discreto
Rilevanza1:	

Utilizzazione

Uso attuale:	
Uso storico:	

Dati amministrativi

Proprietà:	

Vincoli

Vincoli:	
Centro storico:	
Vincoli Paesaggistici:	Art. 142 lett. m, D.Lgs 42/04 (interesse archeologico)

Riferimento altre schede

Altre schede:	
Riferimento:	
Riferimento 1:	
Riferimento 2:	

Parametri di valutazione Linee Guida

Valore	
Integrità	☐
Rarità, unicità	☐
Peculiarità	☐
Rappresentatività	☐
Importanza culturale generale	☐
Importanza storica	☐
Importanza formale, estetica	☐
Importanza sociale, di costume	☐
Importanza testimoniale	☐
Importanza visuale d'assieme	☐
Leggibilità dell'insieme	☐

Vulnerabilità endogena	
Fragilità strutturale d'insieme	☐
Fragilità funzionale d'insieme	☐
Degrado in atto	☐
Propensione spontanea al degrado	☐

Vulnerabilità esogena	
Precarietà ambientale generale	☐
Precarietà ambientale specifica	☐
Degrado potenziale da att um prob	☐



Rilevanza:	Il bene è in discreto stato di conservazione, osservazione tramite Google Maps nell'anno (2018).

Compilatori

Data:	2024
Compilatore:	
Ruolo:	

Individuazione cartografica



Fotografia



PIANO PAESAGGISTICO DELLA PROVINCIA DI ENNA

Regione Siciliana

Beni Isolati

Servizio Soprintendenza Beni Culturali e Ambientali di Enna

Assessorato dei Beni Culturali e dell'IDENTITA' SICILIANA Dipartimento dei Beni Culturali e dell'Identità Siciliana

CODICI

Cod. SITP	BI_280_12	Progressivo Comune:		Riferimento LG:	460
Ente schedatore:	92 SBCA EN				
Tipo scheda:	Beni isolati				

Localizzazione

Provincia:	EN
Comune:	Nicosia
Località:	Cucuzza
Ubicazione viabilistica:	
Ambito:	12
paesaggi locali:	2

Oggetto

Classe:	C1	Tipologia:	Villa
Definizione:	Villa		
Qualificazione:			
Denominazione:	Pidone		
Altra Denominazione:			

Ubicazione

Dati Catastali:	Foglio 55 Particella 25

Riferimenti geo-topografici e coordinate geografiche

Cartografia:	
coordinate piano est: UTM ED50:	
coordinate piano nord: UTM ED50:	

Cronologia

Secolo:	

Pianta

Schema:	
Forma:	

Conservazione

Stato di conservazione:	Discreto
Rilevanza1:	

Utilizzazione

Uso attuale:	
Uso storico:	

Dati amministrativi

Proprietà:	

Vincoli

Vincoli:	
Centro storico:	
Vincoli Paesaggistici:	

Riferimento altre schede

Altre schede:	
Riferimento:	
Riferimento 1:	
Riferimento 2:	

Parametri di valutazione Linee Guida

Valore

Integrità	☐
Rarità, unicità	☐
Peculiarità	☐
Rappresentatività	☐
Importanza culturale generale	☐
Importanza storica	☐
Importanza formale, estetica	☐
Importanza sociale, di costume	☐
Importanza testimoniale	☐
Importanza visuale d'assieme	☐
Leggibilità dell'insieme	☐

Vulnerabilità endogena

Fragilità strutturale d'insieme	☐
Fragilità funzionale d'insieme	☐
Degrado in atto	☐
Propensione spontanea al degrado	☐

Vulnerabilità esogena

Precarietà ambientale generale	☐
Precarietà ambientale specifica	☐
Degrado potenziale da att um prob	☐



Rilevanza:	Il bene è in discreto stato di conservazione, osservazione tramite Google Maps nell'anno (2021).

Compilatori

Data:	2024
Compilatore:	
Ruolo:	

Individuazione cartografica



Fotografia



Fotografie











PIANO PAESAGGISTICO DELLA PROVINCIA DI ENNA

Regione Siciliana

Beni Isolati

Servizio Soprintendenza Beni Culturali e Ambientali di Enna

Assessorato dei Beni Culturali e dell'IDENTITA' SICILIANA Dipartimento dei Beni Culturali e dell'Identità Siciliana

CODICI

Cod. SITP	BI_374_12	Progressivo Comune:		Riferimento LG:	
Ente schedatore:	92 SBCA EN				
Tipo scheda:	Beni isolati				

Localizzazione

Provincia:	EN
Comune:	Nicosia
Località:	
Ubicazione viabilistica:	
Ambito:	12
paesaggi locali:	2

Oggetto

Classe:	D4	Tipologia:	Mulino
Definizione:	Mulino		
Qualificazione:	Ad acqua		
Denominazione:			
Altra Denominazione:			

Ubicazione

Dati Catastali:	Foglio 43 Particelle 283-642

Riferimenti geo-topografici e coordinate geografiche

Cartografia:	
coordinate piano est: UTM ED50:	
coordinate piano nord: UTM ED50:	

Cronologia

Secolo:	

Pianta

Schema:	
Forma:	

Conservazione

Stato di conservazione:	Cattivo
Rilevanza1:	

Utilizzazione

Uso attuale:	
Uso storico:	

Dati amministrativi

Proprietà:	

Vincoli

Vincoli:	
Centro storico:	
Vincoli Paesaggistici:	Art. 142 lett. c D.Lgs 42/04 (Fiumi)

Riferimento altre schede

Altre schede:	
Riferimento:	
Riferimento 1:	
Riferimento 2:	

Parametri di valutazione Linee Guida

Valore	
Integrità	☐
Rarità, unicità	☐
Peculiarità	☐
Rappresentatività	☐
Importanza culturale generale	☐
Importanza storica	☐
Importanza formale, estetica	☐
Importanza sociale, di costume	☐
Importanza testimoniale	☐
Importanza visuale d'assieme	☐
Leggibilità dell'insieme	☐

Vulnerabilità endogena	
Fragilità strutturale d'insieme	☐
Fragilità funzionale d'insieme	☐
Degrado in atto	☐
Propensione spontanea al degrado	☐

Vulnerabilità esogena	
Precarietà ambientale generale	☐
Precarietà ambientale specifica	☐
Degrado potenziale da att um prob	☐



Rilevanza:	Il bene è in cattivo stato di conservazione, osservazione tramite Google Maps nell'anno (2024).

Compilatori

Data:	2024
Compilatore:	
Ruolo:	

Individuazione cartografica

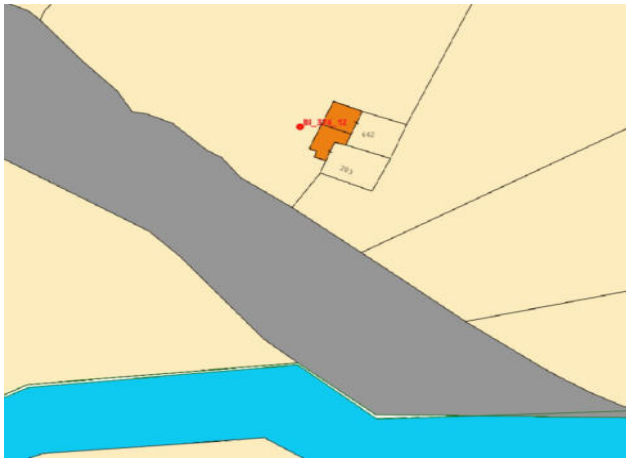

Fotografia



PIANO PAESAGGISTICO DELLA PROVINCIA DI ENNA

Regione Siciliana

Beni Isolati

Servizio Soprintendenza Beni Culturali e Ambientali di Enna

Assessorato dei Beni Culturali e dell'IDENTITA' SICILIANA Dipartimento dei Beni Culturali e dell'Identità Siciliana

CODICI

Cod. SITP	BI_594_12	Progressivo Comune:		Riferimento LG:	
Ente schedatore:	92 SBCA EN				
Tipo scheda:	Beni isolati				

Localizzazione

Provincia:	EN
Comune:	Nicosia
Località:	Canale
Ubicazione viabilistica:	
Ambito:	12
paesaggi locali:	2

Oggetto

Classe:	D5	Tipologia:	Abbeveratoio
Definizione:	Abbeveratoio		
Qualificazione:			
Denominazione:			
Altra Denominazione:			

Ubicazione

Dati Catastali:	Foglio 115 su strada

Riferimenti geo-topografici e coordinate geografiche

Cartografia:	
coordinate piano est: UTM ED50:	
coordinate piano nord: UTM ED50:	

Cronologia

Secolo:	

Pianta

Schema:	
Forma:	

Conservazione

Stato di conservazione:	
Rilevanza1:	

Utilizzazione

Uso attuale:	
Uso storico:	

Dati amministrativi

Proprietà:	

Vincoli

Vincoli:	
Centro storico:	
Vincoli Paesaggistici:	

Riferimento altre schede

Altre schede:	
Riferimento:	
Riferimento 1:	
Riferimento 2:	

Parametri di valutazione Linee Guida

Valore

Integrità	☐
Rarità, unicità	☐
Peculiarità	☐
Rappresentatività	☐
Importanza culturale generale	☐
Importanza storica	☐
Importanza formale, estetica	☐
Importanza sociale, di costume	☐
Importanza testimoniale	☐
Importanza visuale d'assieme	☐
Leggibilità dell'insieme	☐

Vulnerabilità endogena

Fragilità strutturale d'insieme	☐
Fragilità funzionale d'insieme	☐
Degrado in atto	☐
Propensione spontanea al degrado	☐

Vulnerabilità esogena

Precarietà ambientale generale	☐
Precarietà ambientale specifica	☐
Degrado potenziale da att um prob	☐

Rilevanza:	Non è stato possibile verificare lo stato di conservazione del bene, osservazione tramite Google Maps nell'anno (2024).

Compilatori

Data:	2024
Compilatore:	
Ruolo:	

Individuazione cartografica



Fotografia



PIANO PAESAGGISTICO DELLA PROVINCIA DI ENNA

Regione Siciliana

Beni Isolati

Servizio Soprintendenza Beni Culturali e Ambientali di Enna

Assessorato dei Beni Culturali e dell'IDENTITA' SICILIANA Dipartimento dei Beni Culturali e dell'Identità Siciliana

CODICI

Cod. SITP	BI_295_12	Progressivo Comune:		Riferimento LG:	
Ente schedatore:	92 SBCA EN				
Tipo scheda:	Beni isolati				

Localizzazione

Provincia:	EN
Comune:	Nicosia
Località:	Pioppo
Ubicazione viabilistica:	
Ambito:	12
paesaggi locali:	2

Oggetto

Classe:	D5	Tipologia:	Abbeveratoio
Definizione:	Abbeveratoio		
Qualificazione:	Rudere		
Denominazione:			
Altra Denominazione:			

Ubicazione

Dati Catastali:	Foglio 130 particella 2

Riferimenti geo-topografici e coordinate geografiche

Cartografia:	
coordinate piano est: UTM ED50:	
coordinate piano nord: UTM ED50:	

Cronologia

Secolo:	

Pianta

Schema:	
Forma:	

Conservazione

Stato di conservazione:	
Rilevanza1:	

Utilizzazione

Uso attuale:	
Uso storico:	

Dati amministrativi

Proprietà:	

Vincoli

Vincoli:	
Centro storico:	
Vincoli Paesaggistici:	Art. 142 lett. c D.Lgs. 42/04 (fiumi)

Riferimento altre schede

Altre schede:	
Riferimento:	
Riferimento 1:	
Riferimento 2:	

Parametri di valutazione Linee Guida

Valore

Integrità	☐
Rarità, unicità	☐
Peculiarità	☐
Rappresentatività	☐
Importanza culturale generale	☐
Importanza storica	☐
Importanza formale, estetica	☐
Importanza sociale, di costume	☐
Importanza testimoniale	☐
Importanza visuale d'assieme	☐
Leggibilità dell'insieme	☐

Vulnerabilità endogena

Fragilità strutturale d'insieme	☐
Fragilità funzionale d'insieme	☐
Degrado in atto	☐
Propensione spontanea al degrado	☐

Vulnerabilità esogena

Precarietà ambientale generale	☐
Precarietà ambientale specifica	☐
Degrado potenziale da att um prob	☐

Rilevanza:	Non è stato possibile verificare lo stato di conservazione del bene, osservazione tramite Google Maps nell'anno (2024).

Compilatori

Data:	2024
Compilatore:	
Ruolo:	

Individuazione cartografica

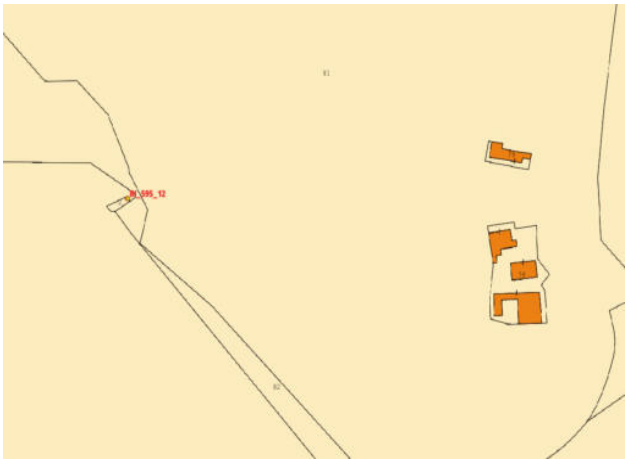

Fotografia



PIANO PAESAGGISTICO DELLA PROVINCIA DI ENNA

Regione Siciliana

Beni Isolati

Servizio Soprintendenza Beni Culturali e Ambientali di Enna

Assessorato dei Beni Culturali e dell'IDENTITA' SICILIANA Dipartimento dei Beni Culturali e dell'Identità Siciliana

CODICI

Cod. SITP	BI_596_12	Progressivo Comune:		Riferimento LG:	
Ente schedatore:	92 SBCA EN				
Tipo scheda:	Beni isolati				

Localizzazione

Provincia:	EN
Comune:	Nicosia
Località:	Monte Altesinella
Ubicazione viabilistica:	
Ambito:	12
paesaggi locali:	2

Oggetto

Classe:	D5	Tipologia:	Abbeveratoio
Definizione:	Abbeveratoio		
Qualificazione:	Rudere		
Denominazione:			
Altra Denominazione:			

Ubicazione

Dati Catastali:	Foglio 143 Particella 57

Riferimenti geo-topografici e coordinate geografiche

Cartografia:	
coordinate piano est: UTM ED50:	
coordinate piano nord: UTM ED50:	

Cronologia

Secolo:	

Pianta

Schema:	
Forma:	

Conservazione

Stato di conservazione:	
Rilevanza1:	

Utilizzazione

Uso attuale:	
Uso storico:	

Dati amministrativi

Proprietà:	

Vincoli

Vincoli:	
Centro storico:	
Vincoli Paesaggistici:	Vincolo di Piano art. 134 lettera C

Riferimento altre schede

Altre schede:	
Riferimento:	
Riferimento 1:	
Riferimento 2:	

Parametri di valutazione Linee Guida

Valore	
Integrità	☐
Rarità, unicità	☐
Peculiarità	☐
Rappresentatività	☐
Importanza culturale generale	☐
Importanza storica	☐
Importanza formale, estetica	☐
Importanza sociale, di costume	☐
Importanza testimoniale	☐
Importanza visuale d'assieme	☐
Leggibilità dell'insieme	☐

Vulnerabilità endogena	
Fragilità strutturale d'insieme	☐
Fragilità funzionale d'insieme	☐
Degrado in atto	☐
Propensione spontanea al degrado	☐

Vulnerabilità esogena	
Precarietà ambientale generale	☐
Precarietà ambientale specifica	☐
Degrado potenziale da att um prob	☐

Rilevanza:	Non è stato possibile verificare lo stato di conservazione del bene, osservazione tramite Google Maps nell'anno (2024).

Compilatori

Data:	2024
Compilatore:	
Ruolo:	

Individuazione cartografica



Fotografia



PIANO PAESAGGISTICO DELLA PROVINCIA DI ENNA

Regione Siciliana

Beni Isolati

Servizio Soprintendenza Beni Culturali e Ambientali di Enna

Assessorato dei Beni Culturali e dell'IDENTITA' SICILIANA Dipartimento dei Beni Culturali e dell'Identità Siciliana

CODICI

Cod. SITP	BI_598_12	Progressivo Comune:		Riferimento LG:	449
Ente schedatore:	92 SBCA EN				
Tipo scheda:	Beni isolati				

Localizzazione

Provincia:	EN
Comune:	Nicosia
Località:	
Ubicazione viabilistica:	
Ambito:	12
paesaggi locali:	2

Oggetto

Classe:	D8	Tipologia:	Miniera
Definizione:	Miniera		
Qualificazione:	Cava di asfalto		
Denominazione:			
Altra Denominazione:			

Ubicazione

Dati Catastali:	Foglio 96 Particella 25

Riferimenti geo-topografici e coordinate geografiche

Cartografia:	
coordinate piano est: UTM ED50:	
coordinate piano nord: UTM ED50:	

Cronologia

Secolo:	

Pianta

Schema:	
Forma:	

Conservazione

Stato di conservazione:	Mediocre
Rilevanza1:	

Utilizzazione

Uso attuale:	
Uso storico:	

Dati amministrativi

Proprietà:	

Vincoli

Vincoli:	
Centro storico:	
Vincoli Paesaggistici:	

Riferimento altre schede

Altre schede:	
Riferimento:	
Riferimento 1:	
Riferimento 2:	

Parametri di valutazione Linee Guida

Valore	
Integrità	☐
Rarità, unicità	☐
Peculiarità	☐
Rappresentatività	☐
Importanza culturale generale	☐
Importanza storica	☐
Importanza formale, estetica	☐
Importanza sociale, di costume	☐
Importanza testimoniale	☐
Importanza visuale d'assieme	☐
Leggibilità dell'insieme	☐

Vulnerabilità endogena	
Fragilità strutturale d'insieme	☐
Fragilità funzionale d'insieme	☐
Degrado in atto	☐
Propensione spontanea al degrado	☐

Vulnerabilità esogena	
Precarietà ambientale generale	☐
Precarietà ambientale specifica	☐
Degrado potenziale da att um prob	☐



Rilevanza:	Il bene è in mediocre stato di conservazione, osservazione tramite Google Maps nell'anno (2024).

Compilatori

Data:	2024
Compilatore:	
Ruolo:	

Individuazione cartografica



Fotografia



PIANO PAESAGGISTICO DELLA PROVINCIA DI ENNA

Regione Siciliana

Beni Isolati

Servizio Soprintendenza Beni Culturali e Ambientali di Enna

Assessorato dei Beni Culturali e dell'IDENTITA' SICILIANA Dipartimento dei Beni Culturali e dell'Identità Siciliana

CODICI

Cod. SITP	BI_599_12	Progressivo Comune:		Riferimento LG:	450
Ente schedatore:	92 SBCA EN				
Tipo scheda:	Beni isolati				

Localizzazione

Provincia:	EN
Comune:	Nicosia
Località:	Gambero
Ubicazione viabilistica:	
Ambito:	12
paesaggi locali:	2

Oggetto

Classe:	D8	Tipologia:	Miniera
Definizione:	Cava		
Qualificazione:	Di gesso		
Denominazione:			
Altra Denominazione:			

Ubicazione

Dati Catastali:	Foglio 92

Riferimenti geo-topografici e coordinate geografiche

Cartografia:	
coordinate piano est: UTM ED50:	
coordinate piano nord: UTM ED50:	

Cronologia

Secolo:	

Pianta

Schema:	
Forma:	

Conservazione

Stato di conservazione:	
Rilevanza1:	

Utilizzazione

Uso attuale:	
Uso storico:	

Dati amministrativi

Proprietà:	

Vincoli

Vincoli:	
Centro storico:	
Vincoli Paesaggistici:	

Riferimento altre schede

Altre schede:	
Riferimento:	
Riferimento 1:	
Riferimento 2:	

Parametri di valutazione Linee Guida

Valore

Integrità	☐
Rarità, unicità	☐
Peculiarità	☐
Rappresentatività	☐
Importanza culturale generale	☐
Importanza storica	☐
Importanza formale, estetica	☐
Importanza sociale, di costume	☐
Importanza testimoniale	☐
Importanza visuale d'assieme	☐
Leggibilità dell'insieme	☐

Vulnerabilità endogena

Fragilità strutturale d'insieme	☐
Fragilità funzionale d'insieme	☐
Degrado in atto	☐
Propensione spontanea al degrado	☐

Vulnerabilità esogena

Precarietà ambientale generale	☐
Precarietà ambientale specifica	☐
Degrado potenziale da att um prob	☐

Rilevanza:	Non è stato possibile verificare lo stato di conservazione del bene, osservazione tramite Google Maps nell'anno (2024).

Compilatori

Data:	2024
Compilatore:	
Ruolo:	

Individuazione cartografica



Fotografia

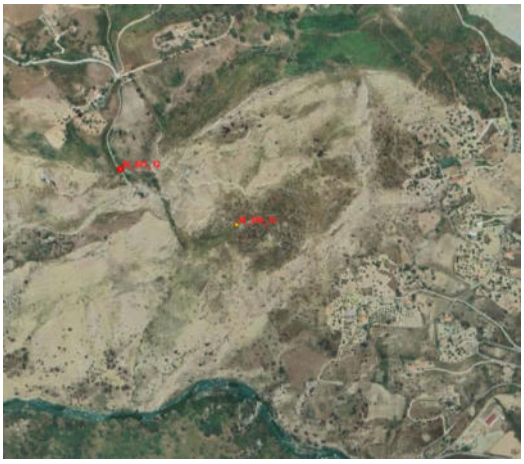

PIANO PAESAGGISTICO DELLA PROVINCIA DI ENNA

Regione Siciliana

Beni Isolati

Servizio Soprintendenza Beni Culturali e Ambientali di Enna

Assessorato dei Beni Culturali e dell'IDENTITA' SICILIANA Dipartimento dei Beni Culturali e dell'Identità Siciliana

CODICI

Cod. SITP	BI_600_12	Progressivo Comune:		Riferimento LG:	451
Ente schedatore:	92 SBCA EN				
Tipo scheda:	Beni isolati				

Localizzazione

Provincia:	EN
Comune:	Nicosia
Località:	Ciuppiere
Ubicazione viabilistica:	
Ambito:	12
paesaggi locali:	2

Oggetto

Classe:	D8	Tipologia:	Miniera
Definizione:	Cava		
Qualificazione:	Di Gesso		
Denominazione:			
Altra Denominazione:			

Ubicazione

Dati Catastali:	Foglio 99

Riferimenti geo-topografici e coordinate geografiche

Cartografia:	
coordinate piano est: UTM ED50:	
coordinate piano nord: UTM ED50:	

Cronologia

Secolo:	

Pianta

Schema:	
Forma:	

Conservazione

Stato di conservazione:	
Rilevanza1:	

Utilizzazione

Uso attuale:	
Uso storico:	

Dati amministrativi

Proprietà:	

Vincoli

Vincoli:	
Centro storico:	
Vincoli Paesaggistici:	

Riferimento altre schede

Altre schede:	
Riferimento:	
Riferimento 1:	
Riferimento 2:	

Parametri di valutazione Linee Guida

Valore

Integrità	☐
Rarità, unicità	☐
Peculiarità	☐
Rappresentatività	☐
Importanza culturale generale	☐
Importanza storica	☐
Importanza formale, estetica	☐
Importanza sociale, di costume	☐
Importanza testimoniale	☐
Importanza visuale d'assieme	☐
Leggibilità dell'insieme	☐

Vulnerabilità endogena

Fragilità strutturale d'insieme	☐
Fragilità funzionale d'insieme	☐
Degrado in atto	☐
Propensione spontanea al degrado	☐

Vulnerabilità esogena

Precarietà ambientale generale	☐
Precarietà ambientale specifica	☐
Degrado potenziale da att um prob	☐

Rilevanza:	Non è stato possibile verificare lo stato di conservazione del bene, osservazione tramite Google Maps nell'anno (2024).

Compilatori

Data:	2024
Compilatore:	
Ruolo:	

Individuazione cartografica



Fotografia



PIANO PAESAGGISTICO DELLA PROVINCIA DI ENNA

Regione Siciliana

Beni Isolati

Servizio Soprintendenza Beni Culturali e Ambientali di Enna

Assessorato dei Beni Culturali e dell'IDENTITA' SICILIANA Dipartimento dei Beni Culturali e dell'Identità Siciliana

CODICI

Cod. SITP	BI_601_12	Progressivo Comune:		Riferimento LG:	452
Ente schedatore:	92 SBCA EN				
Tipo scheda:	Beni isolati				

Localizzazione

Provincia:	EN
Comune:	Nicosia
Località:	Salso
Ubicazione viabilistica:	
Ambito:	12
paesaggi locali:	2

Oggetto

Classe:	D8	Tipologia:	Miniera
Definizione:	Cava		
Qualificazione:	Di Pietra		
Denominazione:			
Altra Denominazione:			

Ubicazione

Dati Catastali:	Foglio 91

Riferimenti geo-topografici e coordinate geografiche

Cartografia:	
coordinate piano est: UTM ED50:	
coordinate piano nord: UTM ED50:	

Cronologia

Secolo:	

Pianta

Schema:	
Forma:	

Conservazione

Stato di conservazione:	
Rilevanza1:	

Utilizzazione

Uso attuale:	
Uso storico:	

Dati amministrativi

Proprietà:	

Vincoli

Vincoli:	
Centro storico:	
Vincoli Paesaggistici:	

Riferimento altre schede

Altre schede:	
Riferimento:	
Riferimento 1:	
Riferimento 2:	

Parametri di valutazione Linee Guida

Valore

Integrità	☐
Rarità, unicità	☐
Peculiarità	☐
Rappresentatività	☐
Importanza culturale generale	☐
Importanza storica	☐
Importanza formale, estetica	☐
Importanza sociale, di costume	☐
Importanza testimoniale	☐
Importanza visuale d'assieme	☐
Leggibilità dell'insieme	☐

Vulnerabilità endogena

Fragilità strutturale d'insieme	☐
Fragilità funzionale d'insieme	☐
Degrado in atto	☐
Propensione spontanea al degrado	☐

Vulnerabilità esogena

Precarietà ambientale generale	☐
Precarietà ambientale specifica	☐
Degrado potenziale da att um prob	☐

Rilevanza:	Non è stato possibile verificare lo stato di conservazione del bene, osservazione tramite Google Maps nell'anno (2024).

Compilatori

Data:	2024
Compilatore:	
Ruolo:	

Individuazione cartografica



Fotografia

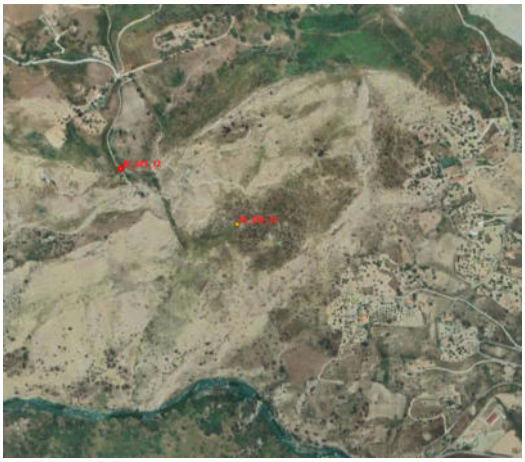

PIANO PAESAGGISTICO DELLA PROVINCIA DI ENNA

Regione Siciliana

Beni Isolati

Servizio Soprintendenza Beni Culturali e Ambientali di Enna

Assessorato dei Beni Culturali e dell'IDENTITA' SICILIANA Dipartimento dei Beni Culturali e dell'Identità Siciliana

CODICI

Cod. SITP	BI_602_12	Progressivo Comune:		Riferimento LG:	453
Ente schedatore:	92 SBCA EN				
Tipo scheda:	Beni isolati				

Localizzazione

Provincia:	EN
Comune:	Nicosia
Località:	
Ubicazione viabilistica:	
Ambito:	12
paesaggi locali:	5

Oggetto

Classe:	B3	Tipologia:	Cimitero
Definizione:	Cimitero		
Qualificazione:			
Denominazione:	Villadoro (di)		
Altra Denominazione:			

Ubicazione

Dati Catastali:	Foglio 135 Particelle A-148-232

Riferimenti geo-topografici e coordinate geografiche

Cartografia:	
coordinate piano est: UTM ED50:	
coordinate piano nord: UTM ED50:	

Cronologia

Secolo:	

Pianta

Schema:	
Forma:	

Conservazione

Stato di conservazione:	Buono
Rilevanza1:	

Utilizzazione

Uso attuale:	
Uso storico:	

Dati amministrativi

Proprietà:	

Vincoli

Vincoli:	
Centro storico:	
Vincoli Paesaggistici:	

Riferimento altre schede

Altre schede:	
Riferimento:	
Riferimento 1:	
Riferimento 2:	

Parametri di valutazione Linee Guida

Valore

Integrità	☐
Rarità, unicità	☐
Peculiarità	☐
Rappresentatività	☐
Importanza culturale generale	☐
Importanza storica	☐
Importanza formale, estetica	☐
Importanza sociale, di costume	☐
Importanza testimoniale	☐
Importanza visuale d'assieme	☐
Leggibilità dell'insieme	☐

Vulnerabilità endogena

Fragilità strutturale d'insieme	☐
Fragilità funzionale d'insieme	☐
Degrado in atto	☐
Propensione spontanea al degrado	☐

Vulnerabilità esogena

Precarietà ambientale generale	☐
Precarietà ambientale specifica	☐
Degrado potenziale da att um prob	☐



Rilevanza:	Il bene è in buono stato di conservazione, osservazione tramite Google Maps nell'anno (2024).

Compilatori

Data:	2024
Compilatore:	
Ruolo:	

Individuazione cartografica



Fotografia



Fotografia



PIANO PAESAGGISTICO DELLA PROVINCIA DI ENNA

Regione Siciliana

Beni Isolati

Servizio Soprintendenza Beni Culturali e Ambientali di Enna

Assessorato dei Beni Culturali e dell'IDENTITA' SICILIANA Dipartimento dei Beni Culturali e dell'Identità Siciliana

CODICI

Cod. SITP	BI_603_12	Progressivo Comune:		Riferimento LG:	454
Ente schedatore:	92 SBCA EN				
Tipo scheda:	Beni isolati				

Localizzazione

Provincia:	EN
Comune:	Nicosia
Località:	Monte Altesinella
Ubicazione viabilistica:	
Ambito:	12
paesaggi locali:	5

Oggetto

Classe:	D1	Tipologia:	Masseria
Definizione:	Masseria		
Qualificazione:			
Denominazione:	Altesinella		
Altra Denominazione:			

Ubicazione

Dati Catastali:	Foglio 143 Particelle 9-34-35-39

Riferimenti geo-topografici e coordinate geografiche

Cartografia:	
coordinate piano est: UTM ED50:	
coordinate piano nord: UTM ED50:	

Cronologia

Secolo:	

Pianta

Schema:	
Forma:	

Conservazione

Stato di conservazione:	Ottimo
Rilevanza1:	

Utilizzazione

Uso attuale:	
Uso storico:	

Dati amministrativi

Proprietà:	

Vincoli

Vincoli:	
Centro storico:	
Vincoli Paesaggistici:	Art. 142 lett. g D.Lgs 42/04 (Boschi)

Riferimento altre schede

Altre schede:	
Riferimento:	
Riferimento 1:	
Riferimento 2:	

Parametri di valutazione Linee Guida

Valore	
Integrità	☐
Rarità, unicità	☐
Peculiarità	☐
Rappresentatività	☐
Importanza culturale generale	☐
Importanza storica	☐
Importanza formale, estetica	☐
Importanza sociale, di costume	☐
Importanza testimoniale	☐
Importanza visuale d'assieme	☐
Leggibilità dell'insieme	☐

Vulnerabilità endogena	
Fragilità strutturale d'insieme	☐
Fragilità funzionale d'insieme	☐
Degrado in atto	☐
Propensione spontanea al degrado	☐

Vulnerabilità esogena	
Precarietà ambientale generale	☐
Precarietà ambientale specifica	☐
Degrado potenziale da att um prob	☐

Rilevanza:	Il bene è in ottimo stato di conservazione, osservazione tramite Google Maps nell'anno (2024).

Compilatori

Data:	2024
Compilatore:	
Ruolo:	

Individuazione cartografica

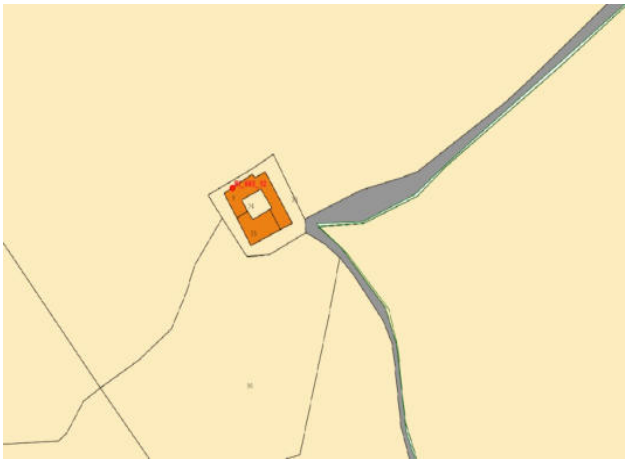

Fotografia



PIANO PAESAGGISTICO DELLA PROVINCIA DI ENNA

Regione Siciliana

Beni Isolati

Servizio Soprintendenza Beni Culturali e Ambientali di Enna

Assessorato dei Beni Culturali e dell'IDENTITA' SICILIANA Dipartimento dei Beni Culturali e dell'Identità Siciliana

CODICI

Cod. SITP	BI_604_12	Progressivo Comune:		Riferimento LG:	457
Ente schedatore:	92 SBCA EN				
Tipo scheda:	Beni isolati				

Localizzazione

Provincia:	EN
Comune:	Nicosia
Località:	Mandre piane
Ubicazione viabilistica:	
Ambito:	12
paesaggi locali:	5

Oggetto

Classe:	D1	Tipologia:	Masseria
Definizione:	Masseria		
Qualificazione:			
Denominazione:	Mandre piane		
Altra Denominazione:			

Ubicazione

Dati Catastali:	Foglio 139 Particelle 14-15-16-34-46-63-64-311-312-313-319-330-334-335

Riferimenti geo-topografici e coordinate geografiche

Cartografia:	
coordinate piano est: UTM ED50:	
coordinate piano nord: UTM ED50:	

Cronologia

Secolo:	

Pianta

Schema:	
Forma:	

Conservazione

Stato di conservazione:	Discreto
Rilevanza1:	

Utilizzazione

Uso attuale:	
Uso storico:	

Dati amministrativi

Proprietà:	

Vincoli

Vincoli:	
Centro storico:	
Vincoli Paesaggistici:	art. 134 lettera C

Riferimento altre schede

Altre schede:	
Riferimento:	
Riferimento 1:	
Riferimento 2:	

Parametri di valutazione Linee Guida

Valore

Integrità	☐
Rarità, unicità	☐
Peculiarità	☐
Rappresentatività	☐
Importanza culturale generale	☐
Importanza storica	☐
Importanza formale, estetica	☐
Importanza sociale, di costume	☐
Importanza testimoniale	☐
Importanza visuale d'assieme	☐
Leggibilità dell'insieme	☐

Vulnerabilità endogena

Fragilità strutturale d'insieme	☐
Fragilità funzionale d'insieme	☐
Degrado in atto	☐
Propensione spontanea al degrado	☐

Vulnerabilità esogena

Precarietà ambientale generale	☐
Precarietà ambientale specifica	☐
Degrado potenziale da att um prob	☐



Rilevanza:	Il bene è in discreto stato di conservazione, osservazione tramite Google Maps nell'anno (2024).

Compilatori

Data:	2024
Compilatore:	
Ruolo:	

Individuazione cartografica



Fotografia



Fotografia





PIANO PAESAGGISTICO DELLA PROVINCIA DI ENNA

Regione Siciliana

Beni Isolati

Servizio Soprintendenza Beni Culturali e Ambientali di Enna

Assessorato dei Beni Culturali e dell'IDENTITA' SICILIANA Dipartimento dei Beni Culturali e dell'Identità Siciliana

CODICI

Cod. SITP	BI_605_12	Progressivo Comune:		Riferimento LG:	
Ente schedatore:	92 SBCA EN				
Tipo scheda:	Beni isolati				

Localizzazione

Provincia:	EN
Comune:	Nicosia
Località:	Poggio Sperone
Ubicazione viabilistica:	
Ambito:	12
paesaggi locali:	2

Oggetto

Classe:	D8	Tipologia:	Miniera
Definizione:	Miniera		
Qualificazione:	Di Sali potassici		
Denominazione:			
Altra Denominazione:			

Ubicazione

Dati Catastali:	Foglio 122 Particelle 28-29

Riferimenti geo-topografici e coordinate geografiche

Cartografia:	
coordinate piano est: UTM ED50:	
coordinate piano nord: UTM ED50:	

Cronologia

Secolo:	

Pianta

Schema:	
Forma:	

Conservazione

Stato di conservazione:	
Rilevanza1:	

Utilizzazione

Uso attuale:	
Uso storico:	

Dati amministrativi

Proprietà:	

Vincoli

Vincoli:	
Centro storico:	
Vincoli Paesaggistici:	

Riferimento altre schede

Altre schede:	
Riferimento:	
Riferimento 1:	
Riferimento 2:	

Parametri di valutazione Linee Guida

Valore	
Integrità	☐
Rarità, unicità	☐
Peculiarità	☐
Rappresentatività	☐
Importanza culturale generale	☐
Importanza storica	☐
Importanza formale, estetica	☐
Importanza sociale, di costume	☐
Importanza testimoniale	☐
Importanza visuale d'assieme	☐
Leggibilità dell'insieme	☐

Vulnerabilità endogena	
Fragilità strutturale d'insieme	☐
Fragilità funzionale d'insieme	☐
Degrado in atto	☐
Propensione spontanea al degrado	☐

Vulnerabilità esogena	
Precarietà ambientale generale	☐
Precarietà ambientale specifica	☐
Degrado potenziale da att um prob	☐



Rilevanza:	Non è stato possibile verificare lo stato di conservazione del bene, osservazione tramite Google Maps nell'anno (2024).

Compilatori

Data:	2024
Compilatore:	
Ruolo:	

Individuazione cartografica



Fotografia



PIANO PAESAGGISTICO DELLA PROVINCIA DI ENNA

Regione Siciliana

Beni Isolati

Servizio Soprintendenza Beni Culturali e Ambientali di Enna

Assessorato dei Beni Culturali e dell'IDENTITA' SICILIANA Dipartimento dei Beni Culturali e dell'Identità Siciliana

CODICI

Cod. SITP	BI_674_12	Progressivo Comune:		Riferimento LG:	
Ente schedatore:	92 SBCA EN				
Tipo scheda:	Beni isolati				

Localizzazione

Provincia:	EN
Comune:	Nicosia
Località:	Canale
Ubicazione viabilistica:	
Ambito:	12
paesaggi locali:	2

Oggetto

Classe:	D1	Tipologia:	Masseria
Definizione:	Masseria		
Qualificazione:			
Denominazione:	Canale		
Altra Denominazione:			

Ubicazione

Dati Catastali:	Foglio 109 Particella 203

Riferimenti geo-topografici e coordinate geografiche

Cartografia:	
coordinate piano est: UTM ED50:	
coordinate piano nord: UTM ED50:	

Cronologia

Secolo:	

Pianta

Schema:	
Forma:	

Conservazione

Stato di conservazione:	
Rilevanza1:	

Utilizzazione

Uso attuale:	
Uso storico:	

Dati amministrativi

Proprietà:	

Vincoli

Vincoli:	
Centro storico:	
Vincoli Paesaggistici:	Art. 142 lett. c D.Lgs. 42/04 (fiumi)

Riferimento altre schede

Altre schede:	
Riferimento:	
Riferimento 1:	
Riferimento 2:	

Parametri di valutazione Linee Guida

Valore

Integrità	☐
Rarità, unicità	☐
Peculiarità	☐
Rappresentatività	☐
Importanza culturale generale	☐
Importanza storica	☐
Importanza formale, estetica	☐
Importanza sociale, di costume	☐
Importanza testimoniale	☐
Importanza visuale d'assieme	☐
Leggibilità dell'insieme	☐

Vulnerabilità endogena

Fragilità strutturale d'insieme	☐
Fragilità funzionale d'insieme	☐
Degrado in atto	☐
Propensione spontanea al degrado	☐

Vulnerabilità esogena

Precarietà ambientale generale	☐
Precarietà ambientale specifica	☐
Degrado potenziale da att um prob	☐



Rilevanza:	Non è stato possibile verificare lo stato di conservazione del bene, osservazione tramite Google Maps nell'anno (2024).

Compilatori

Data:	2024
Compilatore:	
Ruolo:	

Individuazione cartografica



Fotografia



PIANO PAESAGGISTICO DELLA PROVINCIA DI ENNA

Regione Siciliana

Beni Isolati

Servizio Soprintendenza Beni Culturali e Ambientali di Enna

Assessorato dei Beni Culturali e dell'IDENTITA' SICILIANA Dipartimento dei Beni Culturali e dell'Identità Siciliana

CODICI

Cod. SITP	BI_730_12	Progressivo Comune:		Riferimento LG:	451
Ente schedatore:	92 SBCA EN				
Tipo scheda:	Beni isolati				

Localizzazione

Provincia:	EN
Comune:	Nicosia
Località:	Canalotto
Ubicazione viabilistica:	
Ambito:	12
paesaggi locali:	2

Oggetto

Classe:	D4	Tipologia:	Mulino
Definizione:	Mulino		
Qualificazione:	Ad acqua		
Denominazione:	Del Gambero		
Altra Denominazione:			

Ubicazione

Dati Catastali:	Foglio 95 Particella 256

Riferimenti geo-topografici e coordinate geografiche

Cartografia:	
coordinate piano est: UTM ED50:	
coordinate piano nord: UTM ED50:	

Cronologia

Secolo:	

Pianta

Schema:	
Forma:	

Conservazione

Stato di conservazione:	
Rilevanza1:	

Utilizzazione

Uso attuale:	
Uso storico:	

Dati amministrativi

Proprietà:	

Vincoli

Vincoli:	
Centro storico:	
Vincoli Paesaggistici:	Art 142 lett. g D.Lgs 42/04 (Bosco)

Riferimento altre schede

Altre schede:	
Riferimento:	
Riferimento 1:	
Riferimento 2:	

Parametri di valutazione Linee Guida

Valore	
Integrità	☐
Rarità, unicità	☐
Peculiarità	☐
Rappresentatività	☐
Importanza culturale generale	☐
Importanza storica	☐
Importanza formale, estetica	☐
Importanza sociale, di costume	☐
Importanza testimoniale	☐
Importanza visuale d'assieme	☐
Leggibilità dell'insieme	☐

Vulnerabilità endogena	
Fragilità strutturale d'insieme	☐
Fragilità funzionale d'insieme	☐
Degrado in atto	☐
Propensione spontanea al degrado	☐

Vulnerabilità esogena	
Precarietà ambientale generale	☐
Precarietà ambientale specifica	☐
Degrado potenziale da att um prob	☐

Rilevanza:	Non è stato possibile verificare lo stato di conservazione del bene, osservazione tramite Google Maps nell'anno (2024).

Compilatori

Data:	2024
Compilatore:	
Ruolo:	

Individuazione cartografica

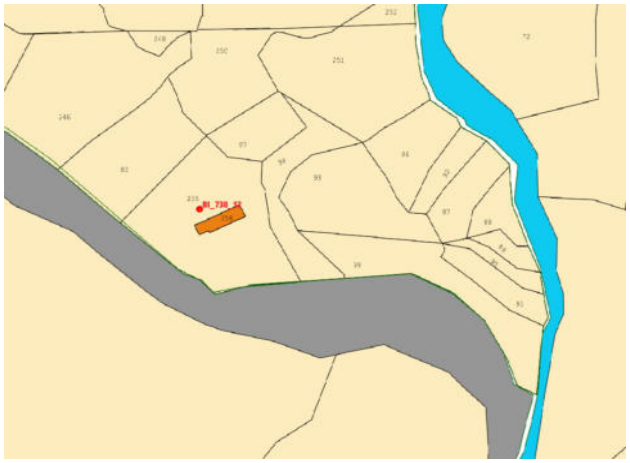

Fotografia



PIANO PAESAGGISTICO DELLA PROVINCIA DI ENNA

Regione Siciliana

Beni Isolati

Servizio Soprintendenza Beni Culturali e Ambientali di Enna

Assessorato dei Beni Culturali e dell'IDENTITA' SICILIANA Dipartimento dei Beni Culturali e dell'Identità Siciliana

CODICI

Cod. SITP	BI_254_12	Progressivo Comune:		Riferimento LG:	463
Ente schedatore:	92 SBCA EN				
Tipo scheda:	Beni isolati				

Localizzazione

Provincia:	EN
Comune:	Nissoria
Località:	C.da Corvo
Ubicazione viabilistica:	
Ambito:	12
paesaggi locali:	7

Oggetto

Classe:	B3	Tipologia:	Cimitero
Definizione:	Cimitero		
Qualificazione:			
Denominazione:	Nissoria (di)		
Altra Denominazione:			

Ubicazione

Dati Catastali:	Foglio 48 Particella A

Riferimenti geo-topografici e coordinate geografiche

Cartografia:	
coordinate piano est: UTM ED50:	
coordinate piano nord: UTM ED50:	

Cronologia

Secolo:	

Pianta

Schema:	
Forma:	

Conservazione

Stato di conservazione:	Buono
Rilevanza1:	

Utilizzazione

Uso attuale:	
Uso storico:	

Dati amministrativi

Proprietà:	

Vincoli

Vincoli:	
Centro storico:	
Vincoli Paesaggistici:	

Riferimento altre schede

Altre schede:	
Riferimento:	
Riferimento 1:	
Riferimento 2:	

Parametri di valutazione Linee Guida

Valore	
Integrità	☐
Rarità, unicità	☐
Peculiarità	☐
Rappresentatività	☐
Importanza culturale generale	☐
Importanza storica	☐
Importanza formale, estetica	☐
Importanza sociale, di costume	☐
Importanza testimoniale	☐
Importanza visuale d'assieme	☐
Leggibilità dell'insieme	☐

Vulnerabilità endogena	
Fragilità strutturale d'insieme	☐
Fragilità funzionale d'insieme	☐
Degrado in atto	☐
Propensione spontanea al degrado	☐

Vulnerabilità esogena	
Precarietà ambientale generale	☐
Precarietà ambientale specifica	☐
Degrado potenziale da att um prob	☐



Rilevanza:	Il bene in discreto stato di conservazione, osservazione tramite Google Maps nell'anno 2010.

Compilatori

Data:	2024
Compilatore:	
Ruolo:	

Individuazione cartografica

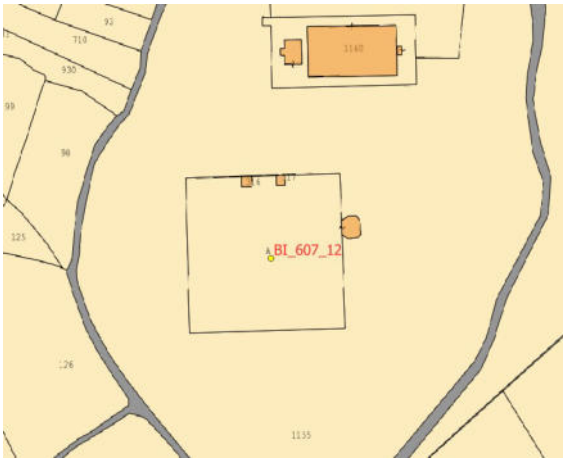

Fotografia



Fotografia



PIANO PAESAGGISTICO DELLA PROVINCIA DI ENNA

Regione Siciliana

Beni Isolati

Servizio Soprintendenza Beni Culturali e Ambientali di Enna

Assessorato dei Beni Culturali e dell'IDENTITA' SICILIANA Dipartimento dei Beni Culturali e dell'Identità Siciliana

CODICI

Cod. SITP	BI_254_12	Progressivo Comune:		Riferimento LG:	465
Ente schedatore:	92 SBCA EN				
Tipo scheda:	Beni isolati				

Localizzazione

Provincia:	EN
Comune:	Nissoria
Località:	
Ubicazione viabilistica:	
Ambito:	12
paesaggi locali:	2

Oggetto

Classe:	D1	Tipologia:	Masseria
Definizione:	Cimitero		
Qualificazione:			
Denominazione:	Caporetina		
Altra Denominazione:			

Ubicazione

Dati Catastali:	Foglio 9 Particella 232

Riferimenti geo-topografici e coordinate geografiche

Cartografia:	
coordinate piano est: UTM ED50:	
coordinate piano nord: UTM ED50:	

Cronologia

Secolo:	

Pianta

Schema:	
Forma:	

Conservazione

Stato di conservazione:	
Rilevanza1:	

Utilizzazione

Uso attuale:	
Uso storico:	

Dati amministrativi

Proprietà:	

Vincoli

Vincoli:	
Centro storico:	
Vincoli Paesaggistici:	

Riferimento altre schede

Altre schede:	
Riferimento:	
Riferimento 1:	
Riferimento 2:	

Parametri di valutazione Linee Guida

Valore

Integrità	☐
Rarità, unicità	☐
Peculiarità	☐
Rappresentatività	☐
Importanza culturale generale	☐
Importanza storica	☐
Importanza formale, estetica	☐
Importanza sociale, di costume	☐
Importanza testimoniale	☐
Importanza visuale d'assieme	☐
Leggibilità dell'insieme	☐

Vulnerabilità endogena

Fragilità strutturale d'insieme	☐
Fragilità funzionale d'insieme	☐
Degrado in atto	☐
Propensione spontanea al degrado	☐

Vulnerabilità esogena

Precarietà ambientale generale	☐
Precarietà ambientale specifica	☐
Degrado potenziale da att um prob	☐

Rilevanza:	Non è stato possibile verificare lo stato di conservazione del bene, osservazione tramite Google Maps Nell'anno 2024.

Compilatori

Data:	2024
Compilatore:	
Ruolo:	

Individuazione cartografica

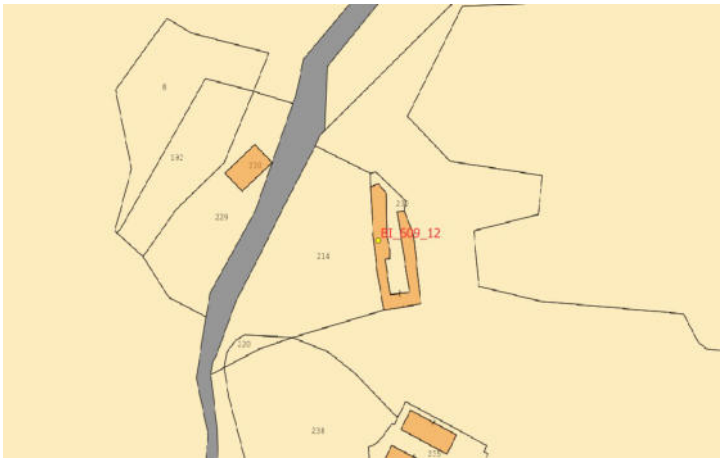

Fotografia



PIANO PAESAGGISTICO DELLA PROVINCIA DI ENNA

Regione Siciliana

Beni Isolati

Servizio Soprintendenza Beni Culturali e Ambientali di Enna

Assessorato dei Beni Culturali e dell'IDENTITA' SICILIANA Dipartimento dei Beni Culturali e dell'Identità Siciliana

CODICI

Cod. SITP	BI_010_11	Progressivo Comune:		Riferimento LG:	129
Ente schedatore:	92 SBCA EN				
Tipo scheda:	Beni isolati				

Localizzazione

Provincia:	EN
Comune:	Piazza Armerina
Località:	
Ubicazione viabilistica:	
Ambito:	11
paesaggi locali:	16

Oggetto

Classe:	D5	Tipologia:	Abbeveratoio
Definizione:	Abbeveratoio		
Qualificazione:			
Denominazione:	Catobbi		
Altra Denominazione:			

Ubicazione

Dati Catastali:	Foglio 77 - Part.lle su strada

Riferimenti geo-topografici e coordinate geografiche

Cartografia:	
coordinate piano est: UTM ED50:	
coordinate piano nord: UTM ED50:	

Cronologia

Secolo:	

Pianta

Schema:	
Forma:	

Conservazione

Stato di conservazione:	
Rilevanza1:	

Utilizzazione

Uso attuale:	
Uso storico:	

Dati amministrativi

Proprietà:	

Vincoli

Vincoli:	
Centro storico:	
Vincoli Paesaggistici:	Art.134 lett. C del D.Lgs.42/04 (vincolo di piano paesaggistico)

Riferimento altre schede

Altre schede:	
Riferimento:	
Riferimento 1:	
Riferimento 2:	

Parametri di valutazione Linee Guida

Valore

Integrità	☐
Rarità, unicità	☐
Peculiarità	☐
Rappresentatività	☐
Importanza culturale generale	☐
Importanza storica	☐
Importanza formale, estetica	☐
Importanza sociale, di costume	☐
Importanza testimoniale	☐
Importanza visuale d'assieme	☐
Leggibilità dell'insieme	☐

Vulnerabilità endogena

Fragilità strutturale d'insieme	☐
Fragilità funzionale d'insieme	☐
Degrado in atto	☐
Propensione spontanea al degrado	☐

Vulnerabilità esogena

Precarietà ambientale generale	☐
Precarietà ambientale specifica	☐
Degrado potenziale da att um prob	☐

Rilevanza:	Non è stato possibile verificare lo stato di conservazione del bene, osservazione tramite google maps nell'anno 2024

Compilatori

Data:	2024
Compilatore:	
Ruolo:	

Individuazione cartografica



Fotografia



PIANO PAESAGGISTICO DELLA PROVINCIA DI ENNA

Regione Siciliana

Beni Isolati

Servizio Soprintendenza Beni Culturali e Ambientali di Enna

Assessorato dei Beni Culturali e dell'IDENTITA' SICILIANA Dipartimento dei Beni Culturali e dell'Identità Siciliana

CODICI

Cod. SITP	BI_011_11	Progressivo Comune:		Riferimento LG:	130
Ente schedatore:	92 SBCA EN				
Tipo scheda:	Beni isolati				

Localizzazione

Provincia:	EN
Comune:	Piazza Armerina
Località:	
Ubicazione viabilistica:	
Ambito:	11
paesaggi locali:	18

Oggetto

Classe:	D5	Tipologia:	Abbeveratoio
Definizione:	Abbeveratoio		
Qualificazione:			
Denominazione:	Corvacchio		
Altra Denominazione:			

Ubicazione

Dati Catastali:	Foglio 252 - Part.lla 8

Riferimenti geo-topografici e coordinate geografiche

Cartografia:	
coordinate piano est: UTM ED50:	
coordinate piano nord: UTM ED50:	

Cronologia

Secolo:	

Pianta

Schema:	
Forma:	

Conservazione

Stato di conservazione:	
Rilevanza1:	

Utilizzazione

Uso attuale:	
Uso storico:	

Dati amministrativi

Proprietà:	

Vincoli

Vincoli:	
Centro storico:	
Vincoli Paesaggistici:	

Riferimento altre schede

Altre schede:	
Riferimento:	
Riferimento 1:	
Riferimento 2:	

Parametri di valutazione Linee Guida

Valore

Integrità	☐
Rarità, unicità	☐
Peculiarità	☐
Rappresentatività	☐
Importanza culturale generale	☐
Importanza storica	☐
Importanza formale, estetica	☐
Importanza sociale, di costume	☐
Importanza testimoniale	☐
Importanza visuale d'assieme	☐
Leggibilità dell'insieme	☐

Vulnerabilità endogena

Fragilità strutturale d'insieme	☐
Fragilità funzionale d'insieme	☐
Degrado in atto	☐
Propensione spontanea al degrado	☐

Vulnerabilità esogena

Precarietà ambientale generale	☐
Precarietà ambientale specifica	☐
Degrado potenziale da att um prob	☐

Rilevanza:	Non è stato possibile verificare lo stato di conservazione del bene, osservazione tramite google maps nell'anno 2024

Compilatori

Data:	2024
Compilatore:	
Ruolo:	

Individuazione cartografica



Fotografia



PIANO PAESAGGISTICO DELLA PROVINCIA DI ENNA

Regione Siciliana

Beni Isolati

Servizio Soprintendenza Beni Culturali e Ambientali di Enna

Assessorato dei Beni Culturali e dell'IDENTITA' SICILIANA Dipartimento dei Beni Culturali e dell'Identità Siciliana

CODICI

Cod. SITP	BI_013_11	Progressivo Comune:		Riferimento LG:	
Ente schedatore:	92 SBCA EN				
Tipo scheda:	Beni isolati				

Localizzazione

Provincia:	EN
Comune:	Piazza Armerina
Località:	
Ubicazione viabilistica:	
Ambito:	11
paesaggi locali:	12

Oggetto

Classe:	D5	Tipologia:	Abbeveratoio
Definizione:			
Qualificazione:			
Denominazione:	Ramarsura		
Altra Denominazione:			

Ubicazione

Dati Catastali:	Foglio 41 - Part.lla 6

Riferimenti geo-topografici e coordinate geografiche

Cartografia:	
coordinate piano est: UTM ED50:	
coordinate piano nord: UTM ED50:	

Cronologia

Secolo:	

Pianta

Schema:	
Forma:	

Conservazione

Stato di conservazione:	
Rilevanza1:	

Utilizzazione

Uso attuale:	
Uso storico:	

Dati amministrativi

Proprietà:	

Vincoli

Vincoli:	
Centro storico:	
Vincoli Paesaggistici:	

Riferimento altre schede

Altre schede:	
Riferimento:	
Riferimento 1:	
Riferimento 2:	

Parametri di valutazione Linee Guida

Valore

Integrità	☐
Rarità, unicità	☐
Peculiarità	☐
Rappresentatività	☐
Importanza culturale generale	☐
Importanza storica	☐
Importanza formale, estetica	☐
Importanza sociale, di costume	☐
Importanza testimoniale	☐
Importanza visuale d'assieme	☐
Leggibilità dell'insieme	☐

Vulnerabilità endogena

Fragilità strutturale d'insieme	☐
Fragilità funzionale d'insieme	☐
Degrado in atto	☐
Propensione spontanea al degrado	☐

Vulnerabilità esogena

Precarietà ambientale generale	☐
Precarietà ambientale specifica	☐
Degrado potenziale da att um prob	☐

Rilevanza:	Non è stato possibile verificare lo stato di conservazione del bene, osservazione tramite google maps nell'anno 2024

Compilatori

Data:	2024
Compilatore:	
Ruolo:	

Individuazione cartografica

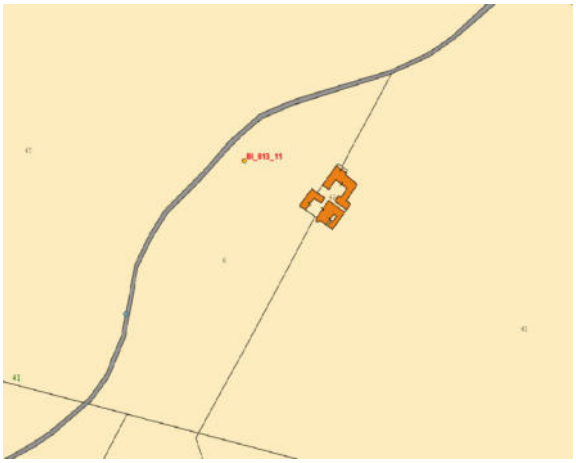

Fotografia



PIANO PAESAGGISTICO DELLA PROVINCIA DI ENNA

Regione Siciliana

Beni Isolati

Servizio Soprintendenza Beni Culturali e Ambientali di Enna

Assessorato dei Beni Culturali e dell'IDENTITA' SICILIANA Dipartimento dei Beni Culturali e dell'Identità Siciliana

CODICI

Cod. SITP	BI_015_11	Progressivo Comune:		Riferimento LG:	
Ente schedatore:	92 SBCA EN				
Tipo scheda:	Beni isolati				

Localizzazione

Provincia:	EN
Comune:	Piazza Armerina
Località:	SP78
Ubicazione viabilistica:	
Ambito:	11
paesaggi locali:	15

Oggetto

Classe:	D5	Tipologia:	Abbeveratoio
Definizione:			
Qualificazione:			
Denominazione:	Cametrici (di)		
Altra Denominazione:			

Ubicazione

Dati Catastali:	Foglio 34/65 - Part.lla su starda

Riferimenti geo-topografici e coordinate geografiche

Cartografia:	
coordinate piano est: UTM ED50:	
coordinate piano nord: UTM ED50:	

Cronologia

Secolo:	

Pianta

Schema:	
Forma:	

Conservazione

Stato di conservazione:	
Rilevanza1:	

Utilizzazione

Uso attuale:	
Uso storico:	

Dati amministrativi

Proprietà:	

Vincoli

Vincoli:	
Centro storico:	
Vincoli Paesaggistici:	

Riferimento altre schede

Altre schede:	
Riferimento:	
Riferimento 1:	
Riferimento 2:	

Parametri di valutazione Linee Guida

Valore

Integrità	☐
Rarità, unicità	☐
Peculiarità	☐
Rappresentatività	☐
Importanza culturale generale	☐
Importanza storica	☐
Importanza formale, estetica	☐
Importanza sociale, di costume	☐
Importanza testimoniale	☐
Importanza visuale d'assieme	☐
Leggibilità dell'insieme	☐

Vulnerabilità endogena

Fragilità strutturale d'insieme	☐
Fragilità funzionale d'insieme	☐
Degrado in atto	☐
Propensione spontanea al degrado	☐

Vulnerabilità esogena

Precarietà ambientale generale	☐
Precarietà ambientale specifica	☐
Degrado potenziale da att um prob	☐



Rilevanza:	Il bene è in mediocre stato di conservazione, osservazione tramite google maps nell'anno 2010

Compilatori

Data:	2024
Compilatore:	
Ruolo:	

Individuazione cartografica

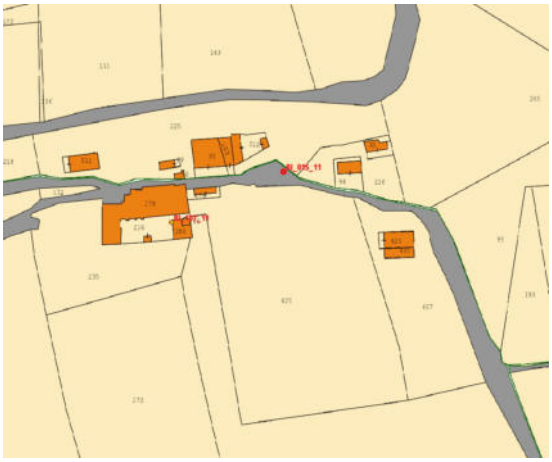

Fotografia



PIANO PAESAGGISTICO DELLA PROVINCIA DI ENNA

Regione Siciliana

Beni Isolati

Servizio Soprintendenza Beni Culturali e Ambientali di Enna

Assessorato dei Beni Culturali e dell'IDENTITA' SICILIANA Dipartimento dei Beni Culturali e dell'Identità Siciliana

CODICI

Cod. SITP	BI_016_11	Progressivo Comune:		Riferimento LG:	
Ente schedatore:	92 SBCA EN				
Tipo scheda:	Beni isolati				

Localizzazione

Provincia:	EN
Comune:	Piazza Armerina
Località:	
Ubicazione viabilistica:	
Ambito:	11
paesaggi locali:	12

Oggetto

Classe:	D5	Tipologia:	Abbeveratoio
Definizione:			
Qualificazione:			
Denominazione:	Friddani		
Altra Denominazione:			

Ubicazione

Dati Catastali:	Foglio 39 - Part.lla 43

Riferimenti geo-topografici e coordinate geografiche

Cartografia:	
coordinate piano est: UTM ED50:	
coordinate piano nord: UTM ED50:	

Cronologia

Secolo:	

Pianta

Schema:	
Forma:	

Conservazione

Stato di conservazione:	
Rilevanza1:	

Utilizzazione

Uso attuale:	
Uso storico:	

Dati amministrativi

Proprietà:	

Vincoli

Vincoli:	
Centro storico:	
Vincoli Paesaggistici:	

Riferimento altre schede

Altre schede:	
Riferimento:	
Riferimento 1:	
Riferimento 2:	

Parametri di valutazione Linee Guida

Valore

Integrità	☐
Rarità, unicità	☐
Peculiarità	☐
Rappresentatività	☐
Importanza culturale generale	☐
Importanza storica	☐
Importanza formale, estetica	☐
Importanza sociale, di costume	☐
Importanza testimoniale	☐
Importanza visuale d'assieme	☐
Leggibilità dell'insieme	☐

Vulnerabilità endogena

Fragilità strutturale d'insieme	☐
Fragilità funzionale d'insieme	☐
Degrado in atto	☐
Propensione spontanea al degrado	☐

Vulnerabilità esogena

Precarietà ambientale generale	☐
Precarietà ambientale specifica	☐
Degrado potenziale da att um prob	☐



Rilevanza:	Il bene è in cattivo stato di conservazione, osservazione tramite google maps nell'anno 2019

Compilatori

Data:	2024
Compilatore:	
Ruolo:	

Individuazione cartografica



Fotografia



Fotografia



PIANO PAESAGGISTICO DELLA PROVINCIA DI ENNA

Regione Siciliana

Beni Isolati

Servizio Soprintendenza Beni Culturali e Ambientali di Enna

Assessorato dei Beni Culturali e dell'IDENTITA' SICILIANA Dipartimento dei Beni Culturali e dell'Identità Siciliana

CODICI

Cod. SITP	BI_018_11	Progressivo Comune:		Riferimento LG:	
Ente schedatore:	92 SBCA EN				
Tipo scheda:	Beni isolati				

Localizzazione

Provincia:	EN
Comune:	Piazza Armerina
Località:	
Ubicazione viabilistica:	
Ambito:	11
paesaggi locali:	12

Oggetto

Classe:	D5	Tipologia:	Abbeveratoio
Definizione:	Abbeveratoio		
Qualificazione:			
Denominazione:			
Altra Denominazione:			

Ubicazione

Dati Catastali:	Foglio 49 - Part.lla 187

Riferimenti geo-topografici e coordinate geografiche

Cartografia:	
coordinate piano est: UTM ED50:	
coordinate piano nord: UTM ED50:	

Cronologia

Secolo:	

Pianta

Schema:	
Forma:	

Conservazione

Stato di conservazione:	
Rilevanza1:	

Utilizzazione

Uso attuale:	
Uso storico:	

Dati amministrativi

Proprietà:	

Vincoli

Vincoli:	
Centro storico:	
Vincoli Paesaggistici:	Art.142 lett. m del D.Lgs 42/04 Area archeologica

Riferimento altre schede

Altre schede:	
Riferimento:	
Riferimento 1:	
Riferimento 2:	

Parametri di valutazione Linee Guida

Valore	
Integrità	☐
Rarità, unicità	☐
Peculiarità	☐
Rappresentatività	☐
Importanza culturale generale	☐
Importanza storica	☐
Importanza formale, estetica	☐
Importanza sociale, di costume	☐
Importanza testimoniale	☐
Importanza visuale d'assieme	☐
Leggibilità dell'insieme	☐

Vulnerabilità endogena	
Fragilità strutturale d'insieme	☐
Fragilità funzionale d'insieme	☐
Degrado in atto	☐
Propensione spontanea al degrado	☐

Vulnerabilità esogena	
Precarietà ambientale generale	☐
Precarietà ambientale specifica	☐
Degrado potenziale da att um prob	☐

Rilevanza:	Non è stato possibile verificare lo stato di conservazione del bene, osservazione tramite google maps nell'anno 2024

Compilatori

Data:	2024
Compilatore:	
Ruolo:	

Individuazione cartografica

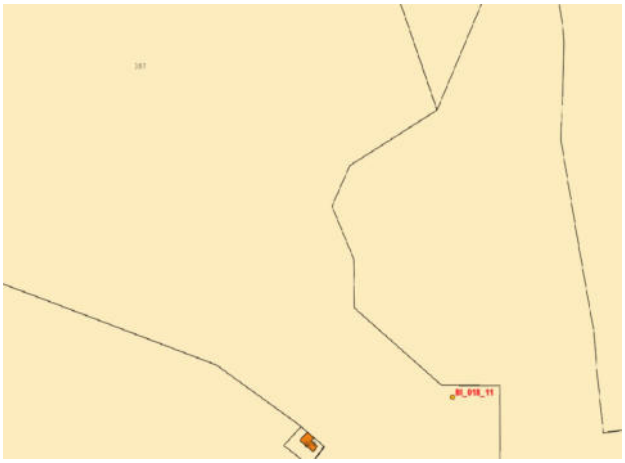

Fotografia



PIANO PAESAGGISTICO DELLA PROVINCIA DI ENNA

Regione Siciliana

Beni Isolati

Servizio Soprintendenza Beni Culturali e Ambientali di Enna

Assessorato dei Beni Culturali e dell'IDENTITA' SICILIANA Dipartimento dei Beni Culturali e dell'Identità Siciliana

CODICI

Cod. SITP	BI_019_11	Progressivo Comune:		Riferimento LG:	
Ente schedatore:	92 SBCA EN				
Tipo scheda:	Beni isolati				

Localizzazione

Provincia:	EN
Comune:	Piazza Armerina
Località:	
Ubicazione viabilistica:	
Ambito:	11
paesaggi locali:	12/16

Oggetto

Classe:	D5	Tipologia:	Abbeveratoio
Definizione:	Abbeveratoio		
Qualificazione:			
Denominazione:			
Altra Denominazione:			

Ubicazione

Dati Catastali:	Foglio 43 - Part.lla su strada

Riferimenti geo-topografici e coordinate geografiche

Cartografia:	
coordinate piano est: UTM ED50:	
coordinate piano nord: UTM ED50:	

Cronologia

Secolo:	

Pianta

Schema:	
Forma:	

Conservazione

Stato di conservazione:	cattivo
Rilevanza1:	

Utilizzazione

Uso attuale:	
Uso storico:	

Dati amministrativi

Proprietà:	

Vincoli

Vincoli:	
Centro storico:	
Vincoli Paesaggistici:	

Riferimento altre schede

Altre schede:	
Riferimento:	
Riferimento 1:	
Riferimento 2:	

Parametri di valutazione Linee Guida

Valore

Integrità	☐
Rarità, unicità	☐
Peculiarità	☐
Rappresentatività	☐
Importanza culturale generale	☐
Importanza storica	☐
Importanza formale, estetica	☐
Importanza sociale, di costume	☐
Importanza testimoniale	☐
Importanza visuale d'assieme	☐
Leggibilità dell'insieme	☐

Vulnerabilità endogena

Fragilità strutturale d'insieme	☐
Fragilità funzionale d'insieme	☐
Degrado in atto	☐
Propensione spontanea al degrado	☐

Vulnerabilità esogena

Precarietà ambientale generale	☐
Precarietà ambientale specifica	☐
Degrado potenziale da att um prob	☐



Rilevanza:	Il bene è in cattivo stato di conservazione del bene, osservazione tramite google maps nell'anno 2021

Compilatori

Data:	2024
Compilatore:	
Ruolo:	

Individuazione cartografica



Fotografia



PIANO PAESAGGISTICO DELLA PROVINCIA DI ENNA

Regione Siciliana



Beni Isolati

Servizio Soprintendenza Beni Culturali e Ambientali di Enna

Assessorato dei Beni Culturali e dell'IDENTITA' SICILIANA Dipartimento dei Beni Culturali e dell'Identità Siciliana

CODICI

Cod. SITP	BI_020_11	Progressivo Comune:		Riferimento LG:	
Ente schedatore:	92 SBCA EN				
Tipo scheda:	Beni isolati				

Localizzazione

Provincia:	EN
Comune:	Piazza Armerina
Località:	
Ubicazione viabilistica:	
Ambito:	11
paesaggi locali:	16

Oggetto

Classe:	D5	Tipologia:	Abbeveratoio
Definizione:	Abbeveratoio		
Qualificazione:			
Denominazione:			
Altra Denominazione:			

Ubicazione

Dati Catastali:	Foglio 77 - Part.lla 234

Riferimenti geo-topografici e coordinate geografiche

Cartografia:	
coordinate piano est: UTM ED50:	
coordinate piano nord: UTM ED50:	

Cronologia

Secolo:	

Pianta

Schema:	
Forma:	

Conservazione

Stato di conservazione:	
Rilevanza1:	

Utilizzazione

Uso attuale:	
Uso storico:	

Dati amministrativi

Proprietà:	

Vincoli

Vincoli:	
Centro storico:	
Vincoli Paesaggistici:	

Riferimento altre schede

Altre schede:	
Riferimento:	
Riferimento 1:	
Riferimento 2:	

Parametri di valutazione Linee Guida

Valore

Integrità	☐
Rarità, unicità	☐
Peculiarità	☐
Rappresentatività	☐
Importanza culturale generale	☐
Importanza storica	☐
Importanza formale, estetica	☐
Importanza sociale, di costume	☐
Importanza testimoniale	☐
Importanza visuale d'assieme	☐
Leggibilità dell'insieme	☐

Vulnerabilità endogena

Fragilità strutturale d'insieme	☐
Fragilità funzionale d'insieme	☐
Degrado in atto	☐
Propensione spontanea al degrado	☐

Vulnerabilità esogena

Precarietà ambientale generale	☐
Precarietà ambientale specifica	☐
Degrado potenziale da att um prob	☐

Rilevanza:	Non è stato possibile verificare lo stato di conservazione, osservazione tramite google maps nell'anno 2024

Compilatori

Data:	2024
Compilatore:	
Ruolo:	

Individuazione cartografica

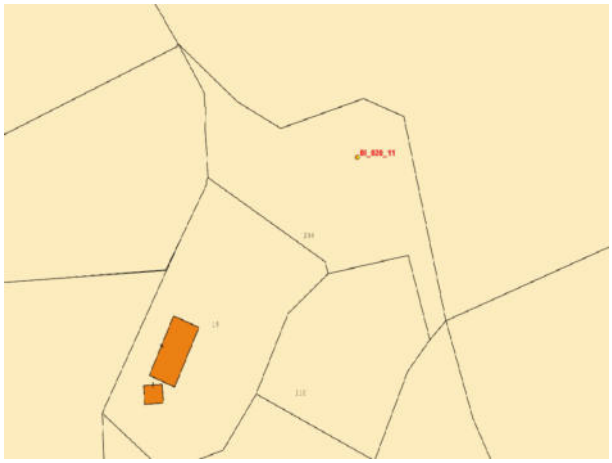

Fotografia



PIANO PAESAGGISTICO DELLA PROVINCIA DI ENNA

Regione Siciliana

Beni Isolati

Servizio Soprintendenza Beni Culturali e Ambientali di Enna

Assessorato dei Beni Culturali e dell'IDENTITA' SICILIANA Dipartimento dei Beni Culturali e dell'Identità Siciliana

CODICI

Cod. SITP	BI_022_11	Progressivo Comune:		Riferimento LG:	
Ente schedatore:	92 SBCA EN				
Tipo scheda:	Beni isolati				

Localizzazione

Provincia:	EN
Comune:	Piazza Armerina
Località:	
Ubicazione viabilistica:	
Ambito:	11
paesaggi locali:	16

Oggetto

Classe:	D5	Tipologia:	Abbeveratoio
Definizione:	Abbeveratoio		
Qualificazione:			
Denominazione:			
Altra Denominazione:			

Ubicazione

Dati Catastali:	Foglio 77 - Part.lla 166

Riferimenti geo-topografici e coordinate geografiche

Cartografia:	
coordinate piano est: UTM ED50:	
coordinate piano nord: UTM ED50:	

Cronologia

Secolo:	

Pianta

Schema:	
Forma:	

Conservazione

Stato di conservazione:	mediocre
Rilevanza1:	

Utilizzazione

Uso attuale:	
Uso storico:	

Dati amministrativi

Proprietà:	

Vincoli

Vincoli:	
Centro storico:	
Vincoli Paesaggistici:	

Riferimento altre schede

Altre schede:	
Riferimento:	
Riferimento 1:	
Riferimento 2:	

Parametri di valutazione Linee Guida

Valore

Integrità	☐
Rarità, unicità	☐
Peculiarità	☐
Rappresentatività	☐
Importanza culturale generale	☐
Importanza storica	☐
Importanza formale, estetica	☐
Importanza sociale, di costume	☐
Importanza testimoniale	☐
Importanza visuale d'assieme	☐
Leggibilità dell'insieme	☐

Vulnerabilità endogena

Fragilità strutturale d'insieme	☐
Fragilità funzionale d'insieme	☐
Degrado in atto	☐
Propensione spontanea al degrado	☐

Vulnerabilità esogena

Precarietà ambientale generale	☐
Precarietà ambientale specifica	☐
Degrado potenziale da att um prob	☐



Rilevanza:	Il bene è in mediocre stato di conservazione, osservazione tramite google maps nell'anno 2024

Compilatori

Data:	2024
Compilatore:	
Ruolo:	

Individuazione cartografica



Fotografia



PIANO PAESAGGISTICO DELLA PROVINCIA DI ENNA

Regione Siciliana

Beni Isolati

Servizio Soprintendenza Beni Culturali e Ambientali di Enna

Assessorato dei Beni Culturali e dell'IDENTITA' SICILIANA Dipartimento dei Beni Culturali e dell'Identità Siciliana

CODICI

Cod. SITP	BI_024_11	Progressivo Comune:		Riferimento LG:	
Ente schedatore:	92 SBCA EN				
Tipo scheda:	Beni isolati				

Localizzazione

Provincia:	EN
Comune:	Piazza Armerina
Località:	
Ubicazione viabilistica:	
Ambito:	11
paesaggi locali:	16

Oggetto

Classe:	D5	Tipologia:	Abbeveratoio
Definizione:	Abbeveratoio		
Qualificazione:			
Denominazione:			
Altra Denominazione:			

Ubicazione

Dati Catastali:	Foglio 113 - Part.lla 3

Riferimenti geo-topografici e coordinate geografiche

Cartografia:	
coordinate piano est: UTM ED50:	
coordinate piano nord: UTM ED50:	

Cronologia

Secolo:	

Pianta

Schema:	
Forma:	

Conservazione

Stato di conservazione:	
Rilevanza1:	

Utilizzazione

Uso attuale:	
Uso storico:	

Dati amministrativi

Proprietà:	

Vincoli

Vincoli:	
Centro storico:	
Vincoli Paesaggistici:	

Riferimento altre schede

Altre schede:	
Riferimento:	
Riferimento 1:	
Riferimento 2:	

Parametri di valutazione Linee Guida

Valore

Integrità	☐
Rarità, unicità	☐
Peculiarità	☐
Rappresentatività	☐
Importanza culturale generale	☐
Importanza storica	☐
Importanza formale, estetica	☐
Importanza sociale, di costume	☐
Importanza testimoniale	☐
Importanza visuale d'assieme	☐
Leggibilità dell'insieme	☐

Vulnerabilità endogena

Fragilità strutturale d'insieme	☐
Fragilità funzionale d'insieme	☐
Degrado in atto	☐
Propensione spontanea al degrado	☐

Vulnerabilità esogena

Precarietà ambientale generale	☐
Precarietà ambientale specifica	☐
Degrado potenziale da att um prob	☐

Rilevanza:	Non è stato possibile verificare lo stato di conservazione del bene, osservazione tramite google maps nell'anno 2024

Compilatori

Data:	2024
Compilatore:	
Ruolo:	

Individuazione cartografica

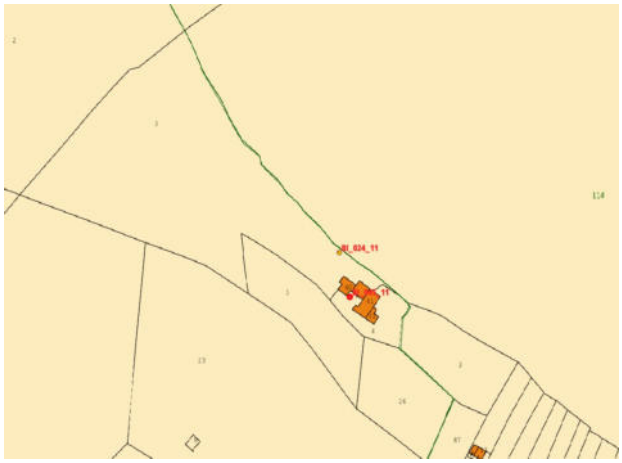

Fotografia



PIANO PAESAGGISTICO DELLA PROVINCIA DI ENNA

Regione Siciliana

Beni Isolati

Servizio Soprintendenza Beni Culturali e Ambientali di Enna

Assessorato dei Beni Culturali e dell'IDENTITA' SICILIANA Dipartimento dei Beni Culturali e dell'Identità Siciliana

CODICI

Cod. SITP	BI_025_11	Progressivo Comune:		Riferimento LG:	
Ente schedatore:	92 SBCA EN				
Tipo scheda:	Beni isolati				

Localizzazione

Provincia:	EN
Comune:	Piazza Armerina
Località:	SP15
Ubicazione viabilistica:	
Ambito:	11
paesaggi locali:	16

Oggetto

Classe:	D5	Tipologia:	Abbeveratoio
Definizione:	Abbeveratoio		
Qualificazione:			
Denominazione:			
Altra Denominazione:			

Ubicazione

Dati Catastali:	Foglio 161-1 - Part.lla su strada

Riferimenti geo-topografici e coordinate geografiche

Cartografia:	
coordinate piano est: UTM ED50:	
coordinate piano nord: UTM ED50:	

Cronologia

Secolo:	

Pianta

Schema:	
Forma:	

Conservazione

Stato di conservazione:	mediocre
Rilevanza1:	

Utilizzazione

Uso attuale:	
Uso storico:	

Dati amministrativi

Proprietà:	

Vincoli

Vincoli:	
Centro storico:	
Vincoli Paesaggistici:	Art.142 lettera c del D.lgs 42/04 (fiume) liv. di tut. 1

Riferimento altre schede

Altre schede:	
Riferimento:	
Riferimento 1:	
Riferimento 2:	

Parametri di valutazione Linee Guida

Valore	
Integrità	☐
Rarità, unicità	☐
Peculiarità	☐
Rappresentatività	☐
Importanza culturale generale	☐
Importanza storica	☐
Importanza formale, estetica	☐
Importanza sociale, di costume	☐
Importanza testimoniale	☐
Importanza visuale d'assieme	☐
Leggibilità dell'insieme	☐

Vulnerabilità endogena	
Fragilità strutturale d'insieme	☐
Fragilità funzionale d'insieme	☐
Degrado in atto	☐
Propensione spontanea al degrado	☐

Vulnerabilità esogena	
Precarietà ambientale generale	☐
Precarietà ambientale specifica	☐
Degrado potenziale da att um prob	☐



Rilevanza:	Il bene è in mediocre stato di conservazione del bene, osservazione tramite google maps nell'anno 2024

Compilatori

Data:	2024
Compilatore:	
Ruolo:	

Individuazione cartografica

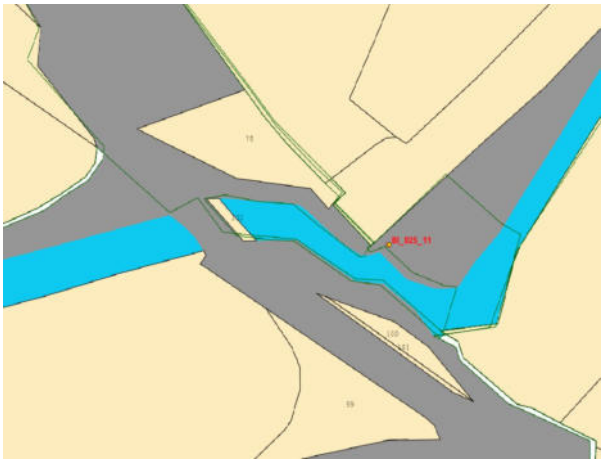

Fotografia



PIANO PAESAGGISTICO DELLA PROVINCIA DI ENNA

Regione Siciliana

Beni Isolati

Servizio Soprintendenza Beni Culturali e Ambientali di Enna

Assessorato dei Beni Culturali e dell'IDENTITA' SICILIANA Dipartimento dei Beni Culturali e dell'Identità Siciliana

CODICI

Cod. SITP	BI_030_11	Progressivo Comune:		Riferimento LG:	
Ente schedatore:	92 SBCA EN				
Tipo scheda:	Beni isolati				

Localizzazione

Provincia:	EN
Comune:	Piazza Armerina
Località:	
Ubicazione viabilistica:	
Ambito:	11
paesaggi locali:	16

Oggetto

Classe:	D5	Tipologia:	Abbeveratoio
Definizione:	Abbeveratoio		
Qualificazione:			
Denominazione:			
Altra Denominazione:			

Ubicazione

Dati Catastali:	Foglio 158 - Part.lla 17

Riferimenti geo-topografici e coordinate geografiche

Cartografia:	
coordinate piano est: UTM ED50:	
coordinate piano nord: UTM ED50:	

Cronologia

Secolo:	

Pianta

Schema:	
Forma:	

Conservazione

Stato di conservazione:	
Rilevanza1:	

Utilizzazione

Uso attuale:	
Uso storico:	

Dati amministrativi

Proprietà:	

Vincoli

Vincoli:	
Centro storico:	
Vincoli Paesaggistici:	Art.142 lettera g del D.lgs 42/04 (bosco) liv. di tut. 3

Riferimento altre schede

Altre schede:	
Riferimento:	
Riferimento 1:	
Riferimento 2:	

Parametri di valutazione Linee Guida

Valore	
Integrità	☐
Rarità, unicità	☐
Peculiarità	☐
Rappresentatività	☐
Importanza culturale generale	☐
Importanza storica	☐
Importanza formale, estetica	☐
Importanza sociale, di costume	☐
Importanza testimoniale	☐
Importanza visuale d'assieme	☐
Leggibilità dell'insieme	☐

Vulnerabilità endogena	
Fragilità strutturale d'insieme	☐
Fragilità funzionale d'insieme	☐
Degrado in atto	☐
Propensione spontanea al degrado	☐

Vulnerabilità esogena	
Precarietà ambientale generale	☐
Precarietà ambientale specifica	☐
Degrado potenziale da att um prob	☐

Rilevanza:	Non è stato possibile verificare lo stato di conservazione del bene, osservazione tramite google maps nell'anno 2024

Compilatori

Data:	2024
Compilatore:	
Ruolo:	

Individuazione cartografica

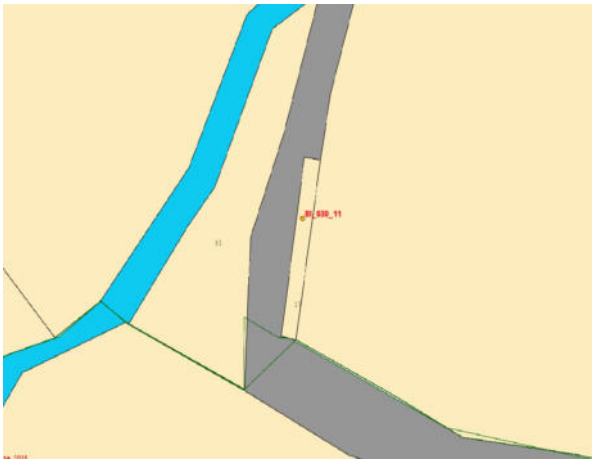

Fotografia



PIANO PAESAGGISTICO DELLA PROVINCIA DI ENNA

Regione Siciliana

Beni Isolati

Servizio Soprintendenza Beni Culturali e Ambientali di Enna

Assessorato dei Beni Culturali e dell'IDENTITA' SICILIANA Dipartimento dei Beni Culturali e dell'Identità Siciliana

CODICI

Cod. SITP	BI_032_11	Progressivo Comune:		Riferimento LG:	
Ente schedatore:	92 SBCA EN				
Tipo scheda:	Beni isolati				

Localizzazione

Provincia:	EN
Comune:	Piazza Armerina
Località:	
Ubicazione viabilistica:	
Ambito:	11
paesaggi locali:	18

Oggetto

Classe:	D5	Tipologia:	Fontana
Definizione:	Fontana		
Qualificazione:			
Denominazione:	Sortavilla Soprana		
Altra Denominazione:			

Ubicazione

Dati Catastali:	Foglio 257 - Part.lla su strada

Riferimenti geo-topografici e coordinate geografiche

Cartografia:	
coordinate piano est: UTM ED50:	
coordinate piano nord: UTM ED50:	

Cronologia

Secolo:	

Pianta

Schema:	
Forma:	

Conservazione

Stato di conservazione:	discreto
Rilevanza1:	

Utilizzazione

Uso attuale:	
Uso storico:	

Dati amministrativi

Proprietà:	

Vincoli

Vincoli:	
Centro storico:	
Vincoli Paesaggistici:	

Riferimento altre schede

Altre schede:	
Riferimento:	
Riferimento 1:	
Riferimento 2:	

Parametri di valutazione Linee Guida

Valore

Integrità	☐
Rarità, unicità	☐
Peculiarità	☐
Rappresentatività	☐
Importanza culturale generale	☐
Importanza storica	☐
Importanza formale, estetica	☐
Importanza sociale, di costume	☐
Importanza testimoniale	☐
Importanza visuale d'assieme	☐
Leggibilità dell'insieme	☐

Vulnerabilità endogena

Fragilità strutturale d'insieme	☐
Fragilità funzionale d'insieme	☐
Degrado in atto	☐
Propensione spontanea al degrado	☐

Vulnerabilità esogena

Precarietà ambientale generale	☐
Precarietà ambientale specifica	☐
Degrado potenziale da att um prob	☐



Rilevanza:	Il bene è in discreto stato di conservazione del bene, osservazione tramite google maps nell'anno 2024

Compilatori

Data:	2024
Compilatore:	
Ruolo:	

Individuazione cartografica



Fotografia



PIANO PAESAGGISTICO DELLA PROVINCIA DI ENNA

Regione Siciliana

Beni Isolati

Servizio Soprintendenza Beni Culturali e Ambientali di Enna

Assessorato dei Beni Culturali e dell'IDENTITA' SICILIANA Dipartimento dei Beni Culturali e dell'Identità Siciliana

CODICI

Cod. SITP	BI_034_11	Progressivo Comune:		Riferimento LG:	154
Ente schedatore:	92 SBCA EN				
Tipo scheda:	Beni isolati				

Localizzazione

Provincia:	EN
Comune:	Piazza Armerina
Località:	SP37
Ubicazione viabilistica:	
Ambito:	11
paesaggi locali:	18

Oggetto

Classe:	D1	Tipologia:	Casa
Definizione:	Casa		
Qualificazione:			
Denominazione:	Arena		
Altra Denominazione:			

Ubicazione

Dati Catastali:	Foglio 244 - Part.lla 84

Riferimenti geo-topografici e coordinate geografiche

Cartografia:	
coordinate piano est: UTM ED50:	
coordinate piano nord: UTM ED50:	

Cronologia

Secolo:	

Pianta

Schema:	
Forma:	

Conservazione

Stato di conservazione:	mediocre
Rilevanza1:	

Utilizzazione

Uso attuale:	
Uso storico:	

Dati amministrativi

Proprietà:	

Vincoli

Vincoli:	
Centro storico:	
Vincoli Paesaggistici:	

Riferimento altre schede

Altre schede:	
Riferimento:	
Riferimento 1:	
Riferimento 2:	

Parametri di valutazione Linee Guida

Valore

Integrità	☐
Rarità, unicità	☐
Peculiarità	☐
Rappresentatività	☐
Importanza culturale generale	☐
Importanza storica	☐
Importanza formale, estetica	☐
Importanza sociale, di costume	☐
Importanza testimoniale	☐
Importanza visuale d'assieme	☐
Leggibilità dell'insieme	☐

Vulnerabilità endogena

Fragilità strutturale d'insieme	☐
Fragilità funzionale d'insieme	☐
Degrado in atto	☐
Propensione spontanea al degrado	☐

Vulnerabilità esogena

Precarietà ambientale generale	☐
Precarietà ambientale specifica	☐
Degrado potenziale da att um prob	☐



Rilevanza:	Il bene è in mediocre stato di conservazione del bene, osservazione tramite google maps nell'anno 2024

Compilatori

Data:	2024
Compilatore:	
Ruolo:	

Individuazione cartografica



Fotografia



Fotografia



PIANO PAESAGGISTICO DELLA PROVINCIA DI ENNA

Regione Siciliana

Beni Isolati

Servizio Soprintendenza Beni Culturali e Ambientali di Enna

Assessorato dei Beni Culturali e dell'IDENTITA' SICILIANA Dipartimento dei Beni Culturali e dell'Identità Siciliana

CODICI

Cod. SITP	BI_035_11	Progressivo Comune:		Riferimento LG:	155
Ente schedatore:	92 SBCA EN				
Tipo scheda:	Beni isolati				

Localizzazione

Provincia:	EN
Comune:	Piazza Armerina
Località:	Viale Conte Ruggero
Ubicazione viabilistica:	
Ambito:	11
paesaggi locali:	12

Oggetto

Classe:	B2	Tipologia:	Chiesa
Definizione:	Chiesa		
Qualificazione:			
Denominazione:	Madonna della Noce		
Altra Denominazione:			

Ubicazione

Dati Catastali:	Foglio 102 - Part.lla 101

Riferimenti geo-topografici e coordinate geografiche

Cartografia:	
coordinate piano est: UTM ED50:	
coordinate piano nord: UTM ED50:	

Cronologia

Secolo:	

Pianta

Schema:	
Forma:	

Conservazione

Stato di conservazione:	discreto
Rilevanza1:	

Utilizzazione

Uso attuale:	
Uso storico:	

Dati amministrativi

Proprietà:	

Vincoli

Vincoli:	
Centro storico:	
Vincoli Paesaggistici:	Art. 142 lett.c del D.Lgs.42/04 (fiume) Liv. Di Tut. 3

Riferimento altre schede

Altre schede:	
Riferimento:	
Riferimento 1:	
Riferimento 2:	

Parametri di valutazione Linee Guida

Valore

Integrità	☐
Rarità, unicità	☐
Peculiarità	☐
Rappresentatività	☐
Importanza culturale generale	☐
Importanza storica	☐
Importanza formale, estetica	☐
Importanza sociale, di costume	☐
Importanza testimoniale	☐
Importanza visuale d'assieme	☐
Leggibilità dell'insieme	☐



Vulnerabilità endogena

Fragilità strutturale d'insieme	☐
Fragilità funzionale d'insieme	☐
Degrado in atto	☐
Propensione spontanea al degrado	☐

Vulnerabilità esogena

Precarietà ambientale generale	☐
Precarietà ambientale specifica	☐
Degrado potenziale da att um prob	☐

Rilevanza:	Il bene è in discreto stato di conservazione del bene, osservazione tramite google maps nell'anno 2024

Compilatori

Data:	2024
Compilatore:	
Ruolo:	

Individuazione cartografica

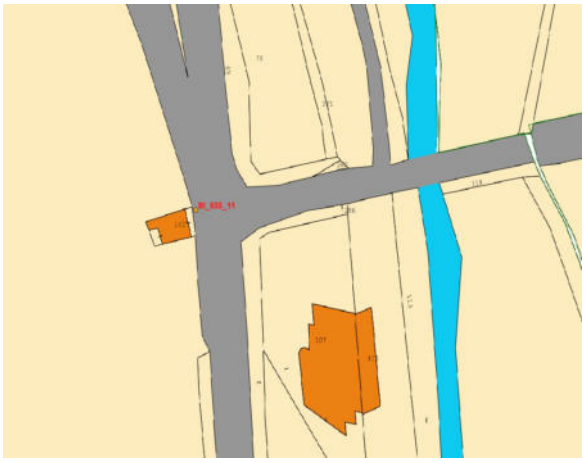

Fotografia



PIANO PAESAGGISTICO DELLA PROVINCIA DI ENNA

Regione Siciliana

Beni Isolati

Servizio Soprintendenza Beni Culturali e Ambientali di Enna

Assessorato dei Beni Culturali e dell'IDENTITA' SICILIANA Dipartimento dei Beni Culturali e dell'Identità Siciliana

CODICI

Cod. SITP	BI_036_11	Progressivo Comune:		Riferimento LG:	156
Ente schedatore:	92 SBCA EN				
Tipo scheda:	Beni isolati				

Localizzazione

Provincia:	EN
Comune:	Piazza Armerina
Località:	Via Torquato Tasso
Ubicazione viabilistica:	
Ambito:	11
paesaggi locali:	17

Oggetto

Classe:	B2	Tipologia:	Chiesa
Definizione:	Chiesa		
Qualificazione:			
Denominazione:	S.Andrea (di)		
Altra Denominazione:			

Ubicazione

Dati Catastali:	Foglio 125 - Part.lla A

Riferimenti geo-topografici e coordinate geografiche

Cartografia:	
coordinate piano est: UTM ED50:	
coordinate piano nord: UTM ED50:	

Cronologia

Secolo:	

Pianta

Schema:	
Forma:	

Conservazione

Stato di conservazione:	discreto
Rilevanza1:	

Utilizzazione

Uso attuale:	
Uso storico:	

Dati amministrativi

Proprietà:	

Vincoli

Vincoli:	
Centro storico:	
Vincoli Paesaggistici:	

Riferimento altre schede

Altre schede:	
Riferimento:	
Riferimento 1:	
Riferimento 2:	

Parametri di valutazione Linee Guida

Valore	
Integrità	☐
Rarità, unicità	☐
Peculiarità	☐
Rappresentatività	☐
Importanza culturale generale	☐
Importanza storica	☐
Importanza formale, estetica	☐
Importanza sociale, di costume	☐
Importanza testimoniale	☐
Importanza visuale d'assieme	☐
Leggibilità dell'insieme	☐

Vulnerabilità endogena	
Fragilità strutturale d'insieme	☐
Fragilità funzionale d'insieme	☐
Degrado in atto	☐
Propensione spontanea al degrado	☐

Vulnerabilità esogena	
Precarietà ambientale generale	☐
Precarietà ambientale specifica	☐
Degrado potenziale da att um prob	☐



Rilevanza:	Il bene è in discreto stato di conservazione del bene, osservazione tramite google maps nell'anno 2024

Compilatori

Data:	2024
Compilatore:	
Ruolo:	

Individuazione cartografica



Fotografia



Fotografia





PIANO PAESAGGISTICO DELLA PROVINCIA DI ENNA

Regione Siciliana

Beni Isolati

Servizio Soprintendenza Beni Culturali e Ambientali di Enna

Assessorato dei Beni Culturali e dell'IDENTITA' SICILIANA Dipartimento dei Beni Culturali e dell'Identità Siciliana

CODICI

Cod. SITP	BI_037_11	Progressivo Comune:		Riferimento LG:	157
Ente schedatore:	92 SBCA EN				
Tipo scheda:	Beni isolati				

Localizzazione

Provincia:	EN
Comune:	Piazza Armerina
Località:	Via Amerigo Conti
Ubicazione viabilistica:	
Ambito:	11
paesaggi locali:	17

Oggetto

Classe:	B3	Tipologia:	Cimitero
Definizione:	Cimitero		
Qualificazione:			
Denominazione:	Bellia (di)		
Altra Denominazione:			

Ubicazione

Dati Catastali:	Foglio 132 - Part.lla A

Riferimenti geo-topografici e coordinate geografiche

Cartografia:	
coordinate piano est: UTM ED50:	
coordinate piano nord: UTM ED50:	

Cronologia

Secolo:	

Pianta

Schema:	
Forma:	

Conservazione

Stato di conservazione:	discreto
Rilevanza1:	

Utilizzazione

Uso attuale:	
Uso storico:	

Dati amministrativi

Proprietà:	

Vincoli

Vincoli:	
Centro storico:	
Vincoli Paesaggistici:	

Riferimento altre schede

Altre schede:	
Riferimento:	
Riferimento 1:	
Riferimento 2:	

Parametri di valutazione Linee Guida

Valore

Integrità	☐
Rarità, unicità	☐
Peculiarità	☐
Rappresentatività	☐
Importanza culturale generale	☐
Importanza storica	☐
Importanza formale, estetica	☐
Importanza sociale, di costume	☐
Importanza testimoniale	☐
Importanza visuale d'assieme	☐
Leggibilità dell'insieme	☐

Vulnerabilità endogena

Fragilità strutturale d'insieme	☐
Fragilità funzionale d'insieme	☐
Degrado in atto	☐
Propensione spontanea al degrado	☐

Vulnerabilità esogena

Precarietà ambientale generale	☐
Precarietà ambientale specifica	☐
Degrado potenziale da att um prob	☐



Rilevanza:	Il bene è in discreto stato di conservazione del bene, osservazione tramite google maps nell'anno 2024

Compilatori

Data:	2024
Compilatore:	
Ruolo:	

Individuazione cartografica



Fotografia



PIANO PAESAGGISTICO DELLA PROVINCIA DI ENNA

Regione Siciliana

Beni Isolati

Servizio Soprintendenza Beni Culturali e Ambientali di Enna

Assessorato dei Beni Culturali e dell'IDENTITA' SICILIANA Dipartimento dei Beni Culturali e dell'Identità Siciliana

CODICI

Cod. SITP	BI_038_11	Progressivo Comune:		Riferimento LG:	158
Ente schedatore:	92 SBCA EN				
Tipo scheda:	Beni isolati				

Localizzazione

Provincia:	EN
Comune:	Piazza Armerina
Località:	
Ubicazione viabilistica:	
Ambito:	11
paesaggi locali:	17

Oggetto

Classe:	B3	Tipologia:	Cimitero
Definizione:	Cimitero		
Qualificazione:			
Denominazione:	S.Maria di Gesù (di)		
Altra Denominazione:			

Ubicazione

Dati Catastali:	Foglio 98 - Part.lla A

Riferimenti geo-topografici e coordinate geografiche

Cartografia:	
coordinate piano est: UTM ED50:	
coordinate piano nord: UTM ED50:	

Cronologia

Secolo:	

Pianta

Schema:	
Forma:	

Conservazione

Stato di conservazione:	cattivo
Rilevanza1:	

Utilizzazione

Uso attuale:	
Uso storico:	

Dati amministrativi

Proprietà:	

Vincoli

Vincoli:	
Centro storico:	
Vincoli Paesaggistici:	Art.142 lett.c del D.Lgs.42/04 (fiumi) liv. Di tut. 3

Riferimento altre schede

Altre schede:	
Riferimento:	
Riferimento 1:	
Riferimento 2:	

Parametri di valutazione Linee Guida

Valore

Integrità	☐
Rarità, unicità	☐
Peculiarità	☐
Rappresentatività	☐
Importanza culturale generale	☐
Importanza storica	☐
Importanza formale, estetica	☐
Importanza sociale, di costume	☐
Importanza testimoniale	☐
Importanza visuale d'assieme	☐
Leggibilità dell'insieme	☐

Vulnerabilità endogena

Fragilità strutturale d'insieme	☐
Fragilità funzionale d'insieme	☐
Degrado in atto	☐
Propensione spontanea al degrado	☐

Vulnerabilità esogena

Precarietà ambientale generale	☐
Precarietà ambientale specifica	☐
Degrado potenziale da att um prob	☐



Rilevanza:	Il bene è in discreto stato di conservazione del bene, osservazione tramite google maps nell'anno 2024

Compilatori

Data:	2024
Compilatore:	
Ruolo:	

Individuazione cartografica



Fotografia



Fotografia









PIANO PAESAGGISTICO DELLA PROVINCIA DI ENNA

Regione Siciliana

Beni Isolati

Servizio Soprintendenza Beni Culturali e Ambientali di Enna

Assessorato dei Beni Culturali e dell'IDENTITA' SICILIANA Dipartimento dei Beni Culturali e dell'Identità Siciliana

CODICI

Cod. SITP	BI_039_11	Progressivo Comune:		Riferimento LG:	159
Ente schedatore:	92 SBCA EN				
Tipo scheda:	Beni isolati				

Localizzazione

Provincia:	EN
Comune:	Piazza Armerina
Località:	
Ubicazione viabilistica:	
Ambito:	11
paesaggi locali:	17

Oggetto

Classe:	B1	Tipologia:	Convento
Definizione:	Convento		
Qualificazione:			
Denominazione:	Dei Cappuccini vecchi – Torre di Renda		
Altra Denominazione:			

Ubicazione

Dati Catastali:	Foglio 98 - Part.lla 8

Riferimenti geo-topografici e coordinate geografiche

Cartografia:	
coordinate piano est: UTM ED50:	
coordinate piano nord: UTM ED50:	

Cronologia

Secolo:	

Pianta

Schema:	
Forma:	

Conservazione

Stato di conservazione:	discreto
Rilevanza1:	

Utilizzazione

Uso attuale:	
Uso storico:	

Dati amministrativi

Proprietà:	

Vincoli

Vincoli:	
Centro storico:	
Vincoli Paesaggistici:	Art.142 lett.g e lett. m del D.Lgs.42/04 boschi e interesse archeologico) liv. Di tut. 3

Riferimento altre schede

Altre schede:	
Riferimento:	
Riferimento 1:	
Riferimento 2:	

Parametri di valutazione Linee Guida

Valore

Integrità	☐
Rarità, unicità	☐
Peculiarità	☐
Rappresentatività	☐
Importanza culturale generale	☐
Importanza storica	☐
Importanza formale, estetica	☐
Importanza sociale, di costume	☐
Importanza testimoniale	☐
Importanza visuale d'assieme	☐
Leggibilità dell'insieme	☐

Vulnerabilità endogena

Fragilità strutturale d'insieme	☐
Fragilità funzionale d'insieme	☐
Degrado in atto	☐
Propensione spontanea al degrado	☐

Vulnerabilità esogena

Precarietà ambientale generale	☐
Precarietà ambientale specifica	☐
Degrado potenziale da att um prob	☐



Rilevanza:	Il bene è in discreto stato di conservazione del bene, osservazione tramite google maps nell'anno 2024

Compilatori

Data:	2024
Compilatore:	
Ruolo:	

Individuazione cartografica



Fotografia



Fotografia



PIANO PAESAGGISTICO DELLA PROVINCIA DI ENNA

Regione Siciliana

Beni Isolati

Servizio Soprintendenza Beni Culturali e Ambientali di Enna

Assessorato dei Beni Culturali e dell'IDENTITA' SICILIANA Dipartimento dei Beni Culturali e dell'Identità Siciliana

CODICI

Cod. SITP	BI_040_11	Progressivo Comune:		Riferimento LG:	
Ente schedatore:	92 SBCA EN				
Tipo scheda:	Beni isolati				

Localizzazione

Provincia:	EN
Comune:	Piazza Armerina
Località:	
Ubicazione viabilistica:	
Ambito:	11
paesaggi locali:	18

Oggetto

Classe:	D1	Tipologia:	Fattoria
Definizione:	Fattoria		
Qualificazione:			
Denominazione:	Sortavilla Soprana		
Altra Denominazione:			

Ubicazione

Dati Catastali:	Foglio 258 - Part.lla 6-124-125

Riferimenti geo-topografici e coordinate geografiche

Cartografia:	
coordinate piano est: UTM ED50:	
coordinate piano nord: UTM ED50:	

Cronologia

Secolo:	

Pianta

Schema:	
Forma:	

Conservazione

Stato di conservazione:	discreto
Rilevanza1:	

Utilizzazione

Uso attuale:	
Uso storico:	

Dati amministrativi

Proprietà:	

Vincoli

Vincoli:	
Centro storico:	
Vincoli Paesaggistici:	Art.134 lett.c del D.Lgs.42/04 (vincolo di Piano Paesaggistico)

Riferimento altre schede

Altre schede:	
Riferimento:	
Riferimento 1:	
Riferimento 2:	

Parametri di valutazione Linee Guida

Valore

Integrità	☐
Rarità, unicità	☐
Peculiarità	☐
Rappresentatività	☐
Importanza culturale generale	☐
Importanza storica	☐
Importanza formale, estetica	☐
Importanza sociale, di costume	☐
Importanza testimoniale	☐
Importanza visuale d'assieme	☐
Leggibilità dell'insieme	☐

Vulnerabilità endogena

Fragilità strutturale d'insieme	☐
Fragilità funzionale d'insieme	☐
Degrado in atto	☐
Propensione spontanea al degrado	☐

Vulnerabilità esogena

Precarietà ambientale generale	☐
Precarietà ambientale specifica	☐
Degrado potenziale da att um prob	☐



Rilevanza:	Il bene è in discreto stato di conservazione del bene, è stato trasformato in struttura ricettiva “Agriturismo Torre di Renda”, osservazione tramite google maps nell’anno 2021

Compilatori

Data:	2024
Compilatore:	
Ruolo:	

Individuazione cartografica



Fotografia



PIANO PAESAGGISTICO DELLA PROVINCIA DI ENNA

Regione Siciliana

Beni Isolati

Servizio Soprintendenza Beni Culturali e Ambientali di Enna

Assessorato dei Beni Culturali e dell'IDENTITA' SICILIANA Dipartimento dei Beni Culturali e dell'Identità Siciliana

CODICI

Cod. SITP	BI_041_11	Progressivo Comune:		Riferimento LG:	161
Ente schedatore:	92 SBCA EN				
Tipo scheda:	Beni isolati				

Localizzazione

Provincia:	EN
Comune:	Piazza Armerina
Località:	C.da Budonetto
Ubicazione viabilistica:	
Ambito:	11
paesaggi locali:	17

Oggetto

Classe:	D1	Tipologia:	Masseria
Definizione:	Masseria		
Qualificazione:			
Denominazione:	Budonetto		
Altra Denominazione:			

Ubicazione

Dati Catastali:	Foglio 261 - Part.lle 8-9

Riferimenti geo-topografici e coordinate geografiche

Cartografia:	
coordinate piano est: UTM ED50:	
coordinate piano nord: UTM ED50:	

Cronologia

Secolo:	

Pianta

Schema:	
Forma:	

Conservazione

Stato di conservazione:	
Rilevanza1:	

Utilizzazione

Uso attuale:	
Uso storico:	

Dati amministrativi

Proprietà:	

Vincoli

Vincoli:	
Centro storico:	
Vincoli Paesaggistici:	

Riferimento altre schede

Altre schede:	
Riferimento:	
Riferimento 1:	
Riferimento 2:	

Parametri di valutazione Linee Guida

Valore

Integrità	☐
Rarità, unicità	☐
Peculiarità	☐
Rappresentatività	☐
Importanza culturale generale	☐
Importanza storica	☐
Importanza formale, estetica	☐
Importanza sociale, di costume	☐
Importanza testimoniale	☐
Importanza visuale d'assieme	☐
Leggibilità dell'insieme	☐

Vulnerabilità endogena

Fragilità strutturale d'insieme	☐
Fragilità funzionale d'insieme	☐
Degrado in atto	☐
Propensione spontanea al degrado	☐

Vulnerabilità esogena

Precarietà ambientale generale	☐
Precarietà ambientale specifica	☐
Degrado potenziale da att um prob	☐

Rilevanza:	Non è stato possibile verificare lo stato di conservazione del bene, osservazione tramite google maps nell'anno 2024

Compilatori

Data:	2024
Compilatore:	
Ruolo:	

Individuazione cartografica



Fotografia



PIANO PAESAGGISTICO DELLA PROVINCIA DI ENNA

Regione Siciliana

Beni Isolati

Servizio Soprintendenza Beni Culturali e Ambientali di Enna

Assessorato dei Beni Culturali e dell'IDENTITA' SICILIANA Dipartimento dei Beni Culturali e dell'Identità Siciliana

CODICI

Cod. SITP	BI_043_11	Progressivo Comune:		Riferimento LG:	163
Ente schedatore:	92 SBCA EN				
Tipo scheda:	Beni isolati				

Localizzazione

Provincia:	EN
Comune:	Piazza Armerina
Località:	
Ubicazione viabilistica:	
Ambito:	11
paesaggi locali:	18

Oggetto

Classe:	D1	Tipologia:	Masseria
Definizione:	Masseria		
Qualificazione:			
Denominazione:	Elsa (dell')		
Altra Denominazione:			

Ubicazione

Dati Catastali:	Foglio 272 - Part.lle 12, 161

Riferimenti geo-topografici e coordinate geografiche

Cartografia:	
coordinate piano est: UTM ED50:	
coordinate piano nord: UTM ED50:	

Cronologia

Secolo:	

Pianta

Schema:	
Forma:	

Conservazione

Stato di conservazione:	
Rilevanza1:	

Utilizzazione

Uso attuale:	
Uso storico:	

Dati amministrativi

Proprietà:	

Vincoli

Vincoli:	
Centro storico:	
Vincoli Paesaggistici:	

Riferimento altre schede

Altre schede:	
Riferimento:	
Riferimento 1:	
Riferimento 2:	

Parametri di valutazione Linee Guida

Valore

Integrità	☐
Rarità, unicità	☐
Peculiarità	☐
Rappresentatività	☐
Importanza culturale generale	☐
Importanza storica	☐
Importanza formale, estetica	☐
Importanza sociale, di costume	☐
Importanza testimoniale	☐
Importanza visuale d'assieme	☐
Leggibilità dell'insieme	☐

Vulnerabilità endogena

Fragilità strutturale d'insieme	☐
Fragilità funzionale d'insieme	☐
Degrado in atto	☐
Propensione spontanea al degrado	☐

Vulnerabilità esogena

Precarietà ambientale generale	☐
Precarietà ambientale specifica	☐
Degrado potenziale da att um prob	☐

Rilevanza:	Non è stato possibile verificare lo stato di conservazione del bene, osservazione tramite google maps nell'anno 2024

Compilatori

Data:	2024
Compilatore:	
Ruolo:	

Individuazione cartografica



Fotografia



PIANO PAESAGGISTICO DELLA PROVINCIA DI ENNA

Regione Siciliana

Beni Isolati

Servizio Soprintendenza Beni Culturali e Ambientali di Enna

Assessorato dei Beni Culturali e dell'IDENTITA' SICILIANA Dipartimento dei Beni Culturali e dell'Identità Siciliana

CODICI

Cod. SITP	BI_044_11	Progressivo Comune:		Riferimento LG:	164
Ente schedatore:	92 SBCA EN				
Tipo scheda:	Beni isolati				

Localizzazione

Provincia:	EN
Comune:	Piazza Armerina
Località:	
Ubicazione viabilistica:	
Ambito:	11
paesaggi locali:	12

Oggetto

Classe:	D1	Tipologia:	Masseria
Definizione:	Masseria		
Qualificazione:			
Denominazione:	Gennavì		
Altra Denominazione:			

Ubicazione

Dati Catastali:	Foglio 55 - Part.lle 66, 67

Riferimenti geo-topografici e coordinate geografiche

Cartografia:	
coordinate piano est: UTM ED50:	
coordinate piano nord: UTM ED50:	

Cronologia

Secolo:	

Pianta

Schema:	
Forma:	

Conservazione

Stato di conservazione:	rudere
Rilevanza1:	

Utilizzazione

Uso attuale:	
Uso storico:	

Dati amministrativi

Proprietà:	

Vincoli

Vincoli:	
Centro storico:	
Vincoli Paesaggistici:	Art.134 lett.c del D.Lgs. 42/04 (vincolo di Piano Paesaggistico)

Riferimento altre schede

Altre schede:	
Riferimento:	
Riferimento 1:	
Riferimento 2:	

Parametri di valutazione Linee Guida

Valore	
Integrità	☐
Rarità, unicità	☐
Peculiarità	☐
Rappresentatività	☐
Importanza culturale generale	☐
Importanza storica	☐
Importanza formale, estetica	☐
Importanza sociale, di costume	☐
Importanza testimoniale	☐
Importanza visuale d'assieme	☐
Leggibilità dell'insieme	☐

Vulnerabilità endogena	
Fragilità strutturale d'insieme	☐
Fragilità funzionale d'insieme	☐
Degrado in atto	☐
Propensione spontanea al degrado	☐

Vulnerabilità esogena	
Precarietà ambientale generale	☐
Precarietà ambientale specifica	☐
Degrado potenziale da att um prob	☐



Rilevanza:	Non è stato possibile verificare lo stato di conservazione del bene, osservazione tramite google maps nell'anno 2024

Compilatori

Data:	2024
Compilatore:	
Ruolo:	

Individuazione cartografica

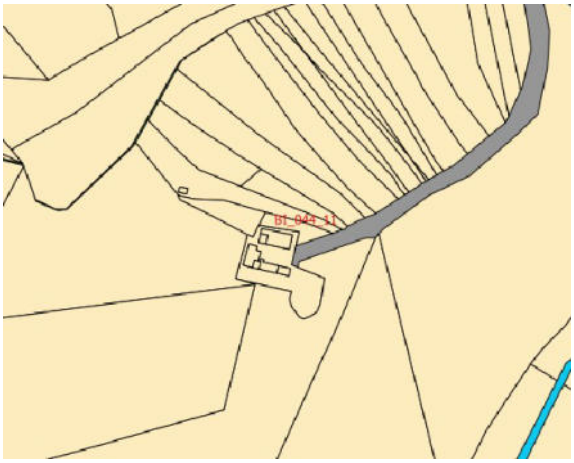

Fotografia



PIANO PAESAGGISTICO DELLA PROVINCIA DI ENNA

Regione Siciliana

Beni Isolati

Servizio Soprintendenza Beni Culturali e Ambientali di Enna

Assessorato dei Beni Culturali e dell'IDENTITA' SICILIANA Dipartimento dei Beni Culturali e dell'Identità Siciliana

CODICI

Cod. SITP	BI_045_11	Progressivo Comune:		Riferimento LG:	165
Ente schedatore:	92 SBCA EN				
Tipo scheda:	Beni isolati				

Localizzazione

Provincia:	EN
Comune:	Piazza Armerina
Località:	
Ubicazione viabilistica:	
Ambito:	11
paesaggi locali:	16

Oggetto

Classe:	D1	Tipologia:	Masseria
Definizione:	Masseria		
Qualificazione:			
Denominazione:	Geraci		
Altra Denominazione:	Casa Gianfranco		

Ubicazione

Dati Catastali:	Foglio 113 - Part.lle 40, 41, 42

Riferimenti geo-topografici e coordinate geografiche

Cartografia:	
coordinate piano est: UTM ED50:	
coordinate piano nord: UTM ED50:	

Cronologia

Secolo:	

Pianta

Schema:	
Forma:	

Conservazione

Stato di conservazione:	rudere
Rilevanza1:	

Utilizzazione

Uso attuale:	
Uso storico:	

Dati amministrativi

Proprietà:	

Vincoli

Vincoli:	
Centro storico:	
Vincoli Paesaggistici:	

Riferimento altre schede

Altre schede:	
Riferimento:	
Riferimento 1:	
Riferimento 2:	

Parametri di valutazione Linee Guida

Valore

Integrità	☐
Rarità, unicità	☐
Peculiarità	☐
Rappresentatività	☐
Importanza culturale generale	☐
Importanza storica	☐
Importanza formale, estetica	☐
Importanza sociale, di costume	☐
Importanza testimoniale	☐
Importanza visuale d'assieme	☐
Leggibilità dell'insieme	☐

Vulnerabilità endogena

Fragilità strutturale d'insieme	☐
Fragilità funzionale d'insieme	☐
Degrado in atto	☐
Propensione spontanea al degrado	☐

Vulnerabilità esogena

Precarietà ambientale generale	☐
Precarietà ambientale specifica	☐
Degrado potenziale da att um prob	☐



Rilevanza:	Non è stato possibile verificare lo stato di conservazione del bene, osservazione tramite google maps nell'anno 2024

Compilatori

Data:	2024
Compilatore:	
Ruolo:	

Individuazione cartografica



Fotografia



PIANO PAESAGGISTICO DELLA PROVINCIA DI ENNA

Regione Siciliana

Beni Isolati

Servizio Soprintendenza Beni Culturali e Ambientali di Enna

Assessorato dei Beni Culturali e dell'IDENTITA' SICILIANA Dipartimento dei Beni Culturali e dell'Identità Siciliana

CODICI

Cod. SITP	BI_046_11	Progressivo Comune:		Riferimento LG:	166
Ente schedatore:	92 SBCA EN				
Tipo scheda:	Beni isolati				

Localizzazione

Provincia:	EN
Comune:	Piazza Armerina
Località:	
Ubicazione viabilistica:	
Ambito:	11
paesaggi locali:	16

Oggetto

Classe:	D1	Tipologia:	Masseria
Definizione:	Masseria		
Qualificazione:			
Denominazione:	Gullè		
Altra Denominazione:			

Ubicazione

Dati Catastali:	Foglio 158 - Part.lla 7

Riferimenti geo-topografici e coordinate geografiche

Cartografia:	
coordinate piano est: UTM ED50:	
coordinate piano nord: UTM ED50:	

Cronologia

Secolo:	

Pianta

Schema:	
Forma:	

Conservazione

Stato di conservazione:	
Rilevanza1:	

Utilizzazione

Uso attuale:	
Uso storico:	

Dati amministrativi

Proprietà:	

Vincoli

Vincoli:	
Centro storico:	
Vincoli Paesaggistici:	Art. 142 lett. c D.Lgs(42/04 Fiumi)

Riferimento altre schede

Altre schede:	
Riferimento:	
Riferimento 1:	
Riferimento 2:	

Parametri di valutazione Linee Guida

Valore

Integrità	☐
Rarità, unicità	☐
Peculiarità	☐
Rappresentatività	☐
Importanza culturale generale	☐
Importanza storica	☐
Importanza formale, estetica	☐
Importanza sociale, di costume	☐
Importanza testimoniale	☐
Importanza visuale d'assieme	☐
Leggibilità dell'insieme	☐

Vulnerabilità endogena

Fragilità strutturale d'insieme	☐
Fragilità funzionale d'insieme	☐
Degrado in atto	☐
Propensione spontanea al degrado	☐

Vulnerabilità esogena

Precarietà ambientale generale	☐
Precarietà ambientale specifica	☐
Degrado potenziale da att um prob	☐

Rilevanza:	Non è stato possibile verificare lo stato di conservazione del bene, osservazione tramite google maps nell'anno 2024

Compilatori

Data:	2024
Compilatore:	
Ruolo:	

Individuazione cartografica

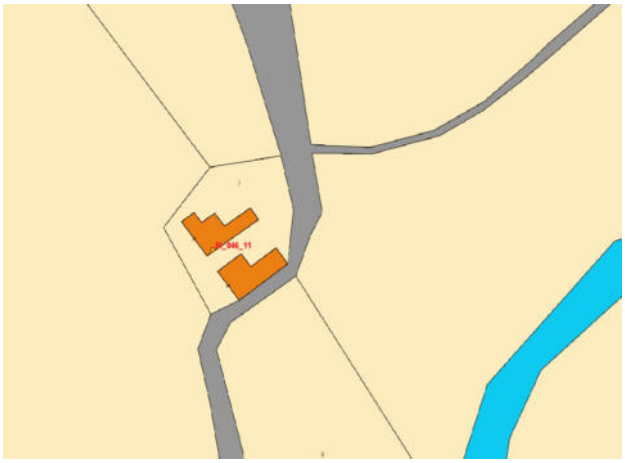

Fotografia



PIANO PAESAGGISTICO DELLA PROVINCIA DI ENNA

Regione Siciliana

Beni Isolati

Servizio Soprintendenza Beni Culturali e Ambientali di Enna

Assessorato dei Beni Culturali e dell'IDENTITA' SICILIANA Dipartimento dei Beni Culturali e dell'Identità Siciliana

CODICI

Cod. SITP	BI_047_11	Progressivo Comune:		Riferimento LG:	167
Ente schedatore:	92 SBCA EN				
Tipo scheda:	Beni isolati				

Localizzazione

Provincia:	EN
Comune:	Piazza Armerina
Località:	
Ubicazione viabilistica:	
Ambito:	11
paesaggi locali:	18

Oggetto

Classe:	D1	Tipologia:	Masseria
Definizione:	Masseria		
Qualificazione:			
Denominazione:	Cagni-Platamone		
Altra Denominazione:			

Ubicazione

Dati Catastali:	Foglio 236 - Part.lla 2

Riferimenti geo-topografici e coordinate geografiche

Cartografia:	
coordinate piano est: UTM ED50:	
coordinate piano nord: UTM ED50:	

Cronologia

Secolo:	

Pianta

Schema:	
Forma:	

Conservazione

Stato di conservazione:	mediocre
Rilevanza1:	

Utilizzazione

Uso attuale:	
Uso storico:	

Dati amministrativi

Proprietà:	

Vincoli

Vincoli:	
Centro storico:	
Vincoli Paesaggistici:	

Riferimento altre schede

Altre schede:	
Riferimento:	
Riferimento 1:	
Riferimento 2:	

Parametri di valutazione Linee Guida

Valore

Integrità	☐
Rarità, unicità	☐
Peculiarità	☐
Rappresentatività	☐
Importanza culturale generale	☐
Importanza storica	☐
Importanza formale, estetica	☐
Importanza sociale, di costume	☐
Importanza testimoniale	☐
Importanza visuale d'assieme	☐
Leggibilità dell'insieme	☐

Vulnerabilità endogena

Fragilità strutturale d'insieme	☐
Fragilità funzionale d'insieme	☐
Degrado in atto	☐
Propensione spontanea al degrado	☐

Vulnerabilità esogena

Precarietà ambientale generale	☐
Precarietà ambientale specifica	☐
Degrado potenziale da att um prob	☐



Rilevanza:	Il bene è in mediocre stato di conservazione, osservazione tramite google maps nell'anno 2024

Compilatori

Data:	2024
Compilatore:	
Ruolo:	

Individuazione cartografica

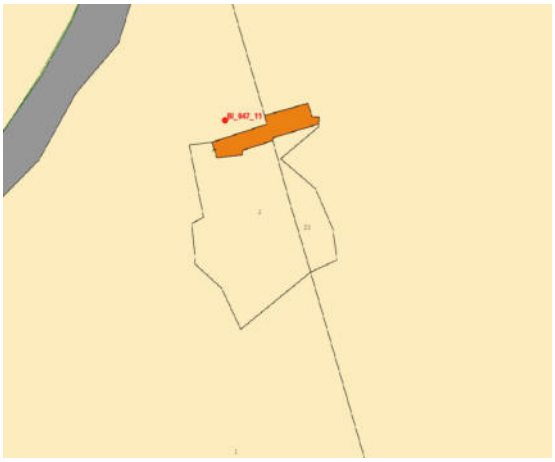

Fotografia



PIANO PAESAGGISTICO DELLA PROVINCIA DI ENNA

Regione Siciliana

Beni Isolati

Servizio Soprintendenza Beni Culturali e Ambientali di Enna

Assessorato dei Beni Culturali e dell'IDENTITA' SICILIANA Dipartimento dei Beni Culturali e dell'Identità Siciliana

CODICI

Cod. SITP	BI_049_11	Progressivo Comune:		Riferimento LG:	169
Ente schedatore:	92 SBCA EN				
Tipo scheda:	Beni isolati				

Localizzazione

Provincia:	EN
Comune:	Piazza Armerina
Località:	
Ubicazione viabilistica:	
Ambito:	11
paesaggi locali:	12

Oggetto

Classe:	D1	Tipologia:	Masseria
Definizione:	Masseria		
Qualificazione:			
Denominazione:	Robiato		
Altra Denominazione:			

Ubicazione

Dati Catastali:	Foglio 112 - Part.lla 40

Riferimenti geo-topografici e coordinate geografiche

Cartografia:	
coordinate piano est: UTM ED50:	
coordinate piano nord: UTM ED50:	

Cronologia

Secolo:	

Pianta

Schema:	
Forma:	

Conservazione

Stato di conservazione:	
Rilevanza1:	

Utilizzazione

Uso attuale:	
Uso storico:	

Dati amministrativi

Proprietà:	

Vincoli

Vincoli:	
Centro storico:	
Vincoli Paesaggistici:	Art.142 lett.c del D.Lgs.42/04 (fiumi), 12i - liv. Di tut. 3

Riferimento altre schede

Altre schede:	
Riferimento:	
Riferimento 1:	
Riferimento 2:	

Parametri di valutazione Linee Guida

Valore	
Integrità	☐
Rarità, unicità	☐
Peculiarità	☐
Rappresentatività	☐
Importanza culturale generale	☐
Importanza storica	☐
Importanza formale, estetica	☐
Importanza sociale, di costume	☐
Importanza testimoniale	☐
Importanza visuale d'assieme	☐
Leggibilità dell'insieme	☐

Vulnerabilità endogena	
Fragilità strutturale d'insieme	☐
Fragilità funzionale d'insieme	☐
Degrado in atto	☐
Propensione spontanea al degrado	☐

Vulnerabilità esogena	
Precarietà ambientale generale	☐
Precarietà ambientale specifica	☐
Degrado potenziale da att um prob	☐

Rilevanza:	Il bene è in mediocre stato di conservazione, osservazione tramite google maps nell'anno 2024

Compilatori

Data:	2024
Compilatore:	
Ruolo:	

Individuazione cartografica



Fotografia



PIANO PAESAGGISTICO DELLA PROVINCIA DI ENNA

Regione Siciliana

Beni Isolati

Servizio Soprintendenza Beni Culturali e Ambientali di Enna

Assessorato dei Beni Culturali e dell'IDENTITA' SICILIANA Dipartimento dei Beni Culturali e dell'Identità Siciliana

CODICI

Cod. SITP	BI_050_11	Progressivo Comune:		Riferimento LG:	170
Ente schedatore:	92 SBCA EN				
Tipo scheda:	Beni isolati				

Localizzazione

Provincia:	EN
Comune:	Piazza Armerina
Località:	
Ubicazione viabilistica:	
Ambito:	11
paesaggi locali:	16

Oggetto

Classe:	D1	Tipologia:	Masseria
Definizione:	Masseria		
Qualificazione:			
Denominazione:	Torre di Pietro		
Altra Denominazione:			

Ubicazione

Dati Catastali:	Foglio 206 - Part.lle 51, 137, 138

Riferimenti geo-topografici e coordinate geografiche

Cartografia:	
coordinate piano est: UTM ED50:	
coordinate piano nord: UTM ED50:	

Cronologia

Secolo:	

Pianta

Schema:	
Forma:	

Conservazione

Stato di conservazione:	rudere
Rilevanza1:	

Utilizzazione

Uso attuale:	
Uso storico:	

Dati amministrativi

Proprietà:	

Vincoli

Vincoli:	
Centro storico:	
Vincoli Paesaggistici:	

Riferimento altre schede

Altre schede:	
Riferimento:	
Riferimento 1:	
Riferimento 2:	

Parametri di valutazione Linee Guida

Valore

Integrità	☐
Rarità, unicità	☐
Peculiarità	☐
Rappresentatività	☐
Importanza culturale generale	☐
Importanza storica	☐
Importanza formale, estetica	☐
Importanza sociale, di costume	☐
Importanza testimoniale	☐
Importanza visuale d'assieme	☐
Leggibilità dell'insieme	☐

Vulnerabilità endogena

Fragilità strutturale d'insieme	☐
Fragilità funzionale d'insieme	☐
Degrado in atto	☐
Propensione spontanea al degrado	☐

Vulnerabilità esogena

Precarietà ambientale generale	☐
Precarietà ambientale specifica	☐
Degrado potenziale da att um prob	☐



Rilevanza:	Il bene è in stato di ruderale, osservazione tramite google maps nell'anno 2024

Compilatori

Data:	2024
Compilatore:	
Ruolo:	

Individuazione cartografica



Fotografia



Fotografie









PIANO PAESAGGISTICO DELLA PROVINCIA DI ENNA

Regione Siciliana

Beni Isolati

Servizio Soprintendenza Beni Culturali e Ambientali di Enna

Assessorato dei Beni Culturali e dell'IDENTITA' SICILIANA Dipartimento dei Beni Culturali e dell'Identità Siciliana

CODICI

Cod. SITP	BI_051_11	Progressivo Comune:		Riferimento LG:	171
Ente schedatore:	92 SBCA EN				
Tipo scheda:	Beni isolati				

Localizzazione

Provincia:	EN
Comune:	Piazza Armerina
Località:	
Ubicazione viabilistica:	
Ambito:	11
paesaggi locali:	16

Oggetto

Classe:	D8	Tipologia:	Miniera
Definizione:			
Qualificazione:			
Denominazione:	Robiato		
Altra Denominazione:			

Ubicazione

Dati Catastali:	Foglio 293 - Part.lla 184

Riferimenti geo-topografici e coordinate geografiche

Cartografia:	
coordinate piano est: UTM ED50:	
coordinate piano nord: UTM ED50:	

Cronologia

Secolo:	

Pianta

Schema:	
Forma:	

Conservazione

Stato di conservazione:	
Rilevanza1:	

Utilizzazione

Uso attuale:	
Uso storico:	

Dati amministrativi

Proprietà:	

Vincoli

Vincoli:	
Centro storico:	
Vincoli Paesaggistici:	

Riferimento altre schede

Altre schede:	
Riferimento:	
Riferimento 1:	
Riferimento 2:	

Parametri di valutazione Linee Guida

Valore

Integrità	☐
Rarità, unicità	☐
Peculiarità	☐
Rappresentatività	☐
Importanza culturale generale	☐
Importanza storica	☐
Importanza formale, estetica	☐
Importanza sociale, di costume	☐
Importanza testimoniale	☐
Importanza visuale d'assieme	☐
Leggibilità dell'insieme	☐

Vulnerabilità endogena

Fragilità strutturale d'insieme	☐
Fragilità funzionale d'insieme	☐
Degrado in atto	☐
Propensione spontanea al degrado	☐

Vulnerabilità esogena

Precarietà ambientale generale	☐
Precarietà ambientale specifica	☐
Degrado potenziale da att um prob	☐

Rilevanza:	Non è stato possibile verificare lo stato di conservazione del bene, osservazione tramite google maps nell'anno 2024

Compilatori

Data:	2024
Compilatore:	
Ruolo:	

Individuazione cartografica

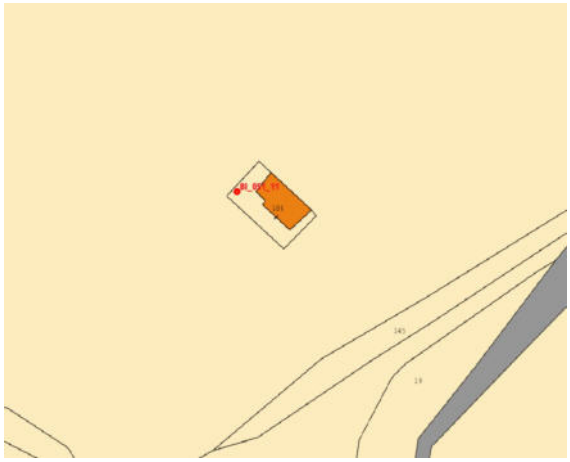

Fotografia



PIANO PAESAGGISTICO DELLA PROVINCIA DI ENNA

Regione Siciliana

Beni Isolati

Servizio Soprintendenza Beni Culturali e Ambientali di Enna

Assessorato dei Beni Culturali e dell'IDENTITA' SICILIANA Dipartimento dei Beni Culturali e dell'Identità Siciliana

CODICI

Cod. SITP	BI_052_11	Progressivo Comune:		Riferimento LG:	172
Ente schedatore:	92 SBCA EN				
Tipo scheda:	Beni isolati				

Localizzazione

Provincia:	EN
Comune:	Piazza Armerina
Località:	
Ubicazione viabilistica:	
Ambito:	11
paesaggi locali:	17

Oggetto

Classe:	D4	Tipologia:	Mulino
Definizione:	Mulino		
Qualificazione:			
Denominazione:	Berretta		
Altra Denominazione:			

Ubicazione

Dati Catastali:	Foglio 125 - Part.lla 162

Riferimenti geo-topografici e coordinate geografiche

Cartografia:	
coordinate piano est: UTM ED50:	
coordinate piano nord: UTM ED50:	

Cronologia

Secolo:	

Pianta

Schema:	
Forma:	

Conservazione

Stato di conservazione:	mediocre
Rilevanza1:	

Utilizzazione

Uso attuale:	
Uso storico:	

Dati amministrativi

Proprietà:	

Vincoli

Vincoli:	
Centro storico:	
Vincoli Paesaggistici:	Art. 142 lett.c del D.Lgs 42/04 (fiumi)

Riferimento altre schede

Altre schede:	
Riferimento:	
Riferimento 1:	
Riferimento 2:	

Parametri di valutazione Linee Guida

Valore

Integrità	☐
Rarità, unicità	☐
Peculiarità	☐
Rappresentatività	☐
Importanza culturale generale	☐
Importanza storica	☐
Importanza formale, estetica	☐
Importanza sociale, di costume	☐
Importanza testimoniale	☐
Importanza visuale d'assieme	☐
Leggibilità dell'insieme	☐

Vulnerabilità endogena

Fragilità strutturale d'insieme	☐
Fragilità funzionale d'insieme	☐
Degrado in atto	☐
Propensione spontanea al degrado	☐

Vulnerabilità esogena

Precarietà ambientale generale	☐
Precarietà ambientale specifica	☐
Degrado potenziale da att um prob	☐



Rilevanza:	Il bene è in mediocre stato di conservazione, osservazione tramite google maps nell'anno 2024

Compilatori

Data:	2024
Compilatore:	
Ruolo:	

Individuazione cartografica



Fotografia



PIANO PAESAGGISTICO DELLA PROVINCIA DI ENNA

Regione Siciliana

Beni Isolati

Servizio Soprintendenza Beni Culturali e Ambientali di Enna

Assessorato dei Beni Culturali e dell'IDENTITA' SICILIANA Dipartimento dei Beni Culturali e dell'Identità Siciliana

CODICI

Cod. SITP	BI_053_11	Progressivo Comune:		Riferimento LG:	173
Ente schedatore:	92 SBCA EN				
Tipo scheda:	Beni isolati				

Localizzazione

Provincia:	EN
Comune:	Piazza Armerina
Località:	
Ubicazione viabilistica:	
Ambito:	11
paesaggi locali:	17

Oggetto

Classe:	D4	Tipologia:	Mulino
Definizione:	Mulino		
Qualificazione:			
Denominazione:	Cappuccini (dei)		
Altra Denominazione:			

Ubicazione

Dati Catastali:	Foglio 125 - Part.lla

Riferimenti geo-topografici e coordinate geografiche

Cartografia:	
coordinate piano est: UTM ED50:	
coordinate piano nord: UTM ED50:	

Cronologia

Secolo:	

Pianta

Schema:	
Forma:	

Conservazione

Stato di conservazione:	mediocre
Rilevanza1:	

Utilizzazione

Uso attuale:	
Uso storico:	

Dati amministrativi

Proprietà:	

Vincoli

Vincoli:	
Centro storico:	
Vincoli Paesaggistici:	

Riferimento altre schede

Altre schede:	
Riferimento:	
Riferimento 1:	Art.142 lett.c del D.Lgs.42/04 (fiumi) liv. di tut. 3
Riferimento 2:	

Parametri di valutazione Linee Guida

Valore

Integrità	☐
Rarità, unicità	☐
Peculiarità	☐
Rappresentatività	☐
Importanza culturale generale	☐
Importanza storica	☐
Importanza formale, estetica	☐
Importanza sociale, di costume	☐
Importanza testimoniale	☐
Importanza visuale d'assieme	☐
Leggibilità dell'insieme	☐

Vulnerabilità endogena

Fragilità strutturale d'insieme	☐
Fragilità funzionale d'insieme	☐
Degrado in atto	☐
Propensione spontanea al degrado	☐

Vulnerabilità esogena

Precarietà ambientale generale	☐
Precarietà ambientale specifica	☐
Degrado potenziale da att um prob	☐



Rilevanza:	Non è stato possibile verificare lo stato di conservazione del bene, osservazione tramite google maps nell'anno 2024

Compilatori

Data:	2024
Compilatore:	
Ruolo:	

Individuazione cartografica



Fotografia



PIANO PAESAGGISTICO DELLA PROVINCIA DI ENNA

Regione Siciliana

Beni Isolati

Servizio Soprintendenza Beni Culturali e Ambientali di Enna

Assessorato dei Beni Culturali e dell'IDENTITA' SICILIANA Dipartimento dei Beni Culturali e dell'Identità Siciliana

CODICI

Cod. SITP	BI_055_11	Progressivo Comune:		Riferimento LG:	175
Ente schedatore:	92 SBCA EN				
Tipo scheda:	Beni isolati				

Localizzazione

Provincia:	EN
Comune:	Piazza Armerina
Località:	
Ubicazione viabilistica:	SP12
Ambito:	11
paesaggi locali:	12

Oggetto

Classe:	D4	Tipologia:	Mulino
Definizione:	Mulino		
Qualificazione:			
Denominazione:	Olivo (dell')		
Altra Denominazione:			

Ubicazione

Dati Catastali:	Foglio 49 – Part.lle 35, 58

Riferimenti geo-topografici e coordinate geografiche

Cartografia:	
coordinate piano est: UTM ED50:	
coordinate piano nord: UTM ED50:	

Cronologia

Secolo:	

Pianta

Schema:	
Forma:	

Conservazione

Stato di conservazione:	rudere
Rilevanza1:	

Utilizzazione

Uso attuale:	
Uso storico:	

Dati amministrativi

Proprietà:	

Vincoli

Vincoli:	
Centro storico:	
Vincoli Paesaggistici:	Art. 142 lett. C del D.LGS. 42/04 (fiumi)

Riferimento altre schede

Altre schede:	
Riferimento:	
Riferimento 1:	
Riferimento 2:	

Parametri di valutazione Linee Guida

Valore

Integrità	☐
Rarità, unicità	☐
Peculiarità	☐
Rappresentatività	☐
Importanza culturale generale	☐
Importanza storica	☐
Importanza formale, estetica	☐
Importanza sociale, di costume	☐
Importanza testimoniale	☐
Importanza visuale d'assieme	☐
Leggibilità dell'insieme	☐

Vulnerabilità endogena

Fragilità strutturale d'insieme	☐
Fragilità funzionale d'insieme	☐
Degrado in atto	☐
Propensione spontanea al degrado	☐

Vulnerabilità esogena

Precarietà ambientale generale	☐
Precarietà ambientale specifica	☐
Degrado potenziale da att um prob	☐



Rilevanza:	Il bene è in stato ruderale, osservazione tramite google maps nell'anno 2009

Compilatori

Data:	2024
Compilatore:	
Ruolo:	

Individuazione cartografica



Fotografia



Fotografia



PIANO PAESAGGISTICO DELLA PROVINCIA DI ENNA

Regione Siciliana

Beni Isolati

Servizio Soprintendenza Beni Culturali e Ambientali di Enna

Assessorato dei Beni Culturali e dell'IDENTITA' SICILIANA Dipartimento dei Beni Culturali e dell'Identità Siciliana

CODICI

Cod. SITP	BI_056_11	Progressivo Comune:		Riferimento LG:	176
Ente schedatore:	92 SBCA EN				
Tipo scheda:	Beni isolati				

Localizzazione

Provincia:	EN
Comune:	Piazza Armerina
Località:	
Ubicazione viabilistica:	
Ambito:	11
paesaggi locali:	12

Oggetto

Classe:	D4	Tipologia:	Mulino
Definizione:	Mulino		
Qualificazione:			
Denominazione:	Olmo (dell')		
Altra Denominazione:			

Ubicazione

Dati Catastali:	Foglio 49 – Part.lle 57

Riferimenti geo-topografici e coordinate geografiche

Cartografia:	
coordinate piano est: UTM ED50:	
coordinate piano nord: UTM ED50:	

Cronologia

Secolo:	

Pianta

Schema:	
Forma:	

Conservazione

Stato di conservazione:	
Rilevanza1:	

Utilizzazione

Uso attuale:	
Uso storico:	

Dati amministrativi

Proprietà:	

Vincoli

Vincoli:	
Centro storico:	
Vincoli Paesaggistici:	Art. 142 lett. C del D.LGS. 42/04 (fiumi)

Riferimento altre schede

Altre schede:	
Riferimento:	
Riferimento 1:	
Riferimento 2:	

Parametri di valutazione Linee Guida

Valore

Integrità	☐
Rarità, unicità	☐
Peculiarità	☐
Rappresentatività	☐
Importanza culturale generale	☐
Importanza storica	☐
Importanza formale, estetica	☐
Importanza sociale, di costume	☐
Importanza testimoniale	☐
Importanza visuale d'assieme	☐
Leggibilità dell'insieme	☐

Vulnerabilità endogena

Fragilità strutturale d'insieme	☐
Fragilità funzionale d'insieme	☐
Degrado in atto	☐
Propensione spontanea al degrado	☐

Vulnerabilità esogena

Precarietà ambientale generale	☐
Precarietà ambientale specifica	☐
Degrado potenziale da att um prob	☐

Rilevanza:	Non è stato possibile verificare lo stato di conservazione del bene, osservazione tramite google maps nell'anno 2024

Compilatori

Data:	2024
Compilatore:	
Ruolo:	

Individuazione cartografica

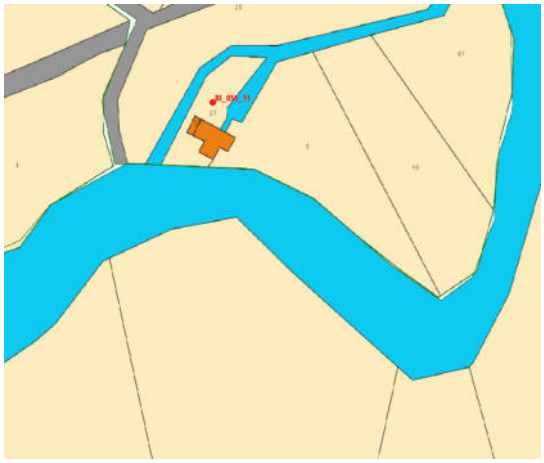

Fotografia



PIANO PAESAGGISTICO DELLA PROVINCIA DI ENNA

Regione Siciliana

Beni Isolati

Servizio Soprintendenza Beni Culturali e Ambientali di Enna

Assessorato dei Beni Culturali e dell'IDENTITA' SICILIANA Dipartimento dei Beni Culturali e dell'Identità Siciliana

CODICI

Cod. SITP	BI_057_11	Progressivo Comune:		Riferimento LG:	177
Ente schedatore:	92 SBCA EN				
Tipo scheda:	Beni isolati				

Localizzazione

Provincia:	EN
Comune:	Piazza Armerina
Località:	
Ubicazione viabilistica:	
Ambito:	11
paesaggi locali:	12

Oggetto

Classe:	D4	Tipologia:	Mulino
Definizione:	Mulino		
Qualificazione:			
Denominazione:	Rodilosso		
Altra Denominazione:			

Ubicazione

Dati Catastali:	Foglio 49 – Part.lle 9, 54, 55, 56

Riferimenti geo-topografici e coordinate geografiche

Cartografia:	
coordinate piano est: UTM ED50:	
coordinate piano nord: UTM ED50:	

Cronologia

Secolo:	

Pianta

Schema:	
Forma:	

Conservazione

Stato di conservazione:	
Rilevanza1:	

Utilizzazione

Uso attuale:	
Uso storico:	

Dati amministrativi

Proprietà:	

Vincoli

Vincoli:	
Centro storico:	
Vincoli Paesaggistici:	Art. 142 lett. C del D.LGS. 42/04 (fiumi)

Riferimento altre schede

Altre schede:	
Riferimento:	
Riferimento 1:	
Riferimento 2:	

Parametri di valutazione Linee Guida

Valore	
Integrità	☐
Rarità, unicità	☐
Peculiarità	☐
Rappresentatività	☐
Importanza culturale generale	☐
Importanza storica	☐
Importanza formale, estetica	☐
Importanza sociale, di costume	☐
Importanza testimoniale	☐
Importanza visuale d'assieme	☐
Leggibilità dell'insieme	☐

Vulnerabilità endogena	
Fragilità strutturale d'insieme	☐
Fragilità funzionale d'insieme	☐
Degrado in atto	☐
Propensione spontanea al degrado	☐

Vulnerabilità esogena	
Precarietà ambientale generale	☐
Precarietà ambientale specifica	☐
Degrado potenziale da att um prob	☐



Rilevanza:	Non è stato possibile verificare lo stato di conservazione del bene, osservazione tramite google maps nell'anno 2024

Compilatori

Data:	2024
Compilatore:	
Ruolo:	

Individuazione cartografica

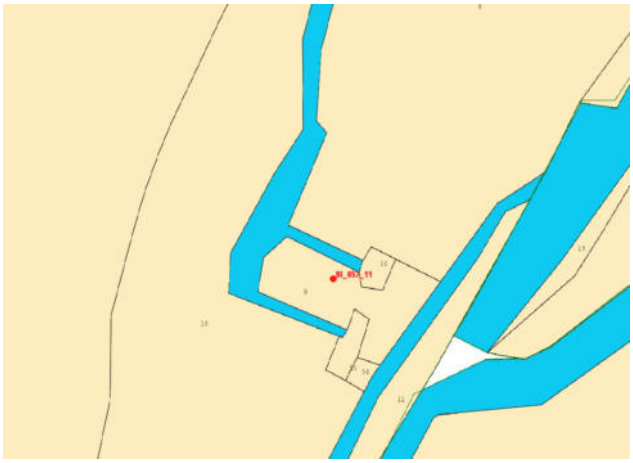

Fotografia



PIANO PAESAGGISTICO DELLA PROVINCIA DI ENNA

Regione Siciliana

Beni Isolati

Servizio Soprintendenza Beni Culturali e Ambientali di Enna

Assessorato dei Beni Culturali e dell'IDENTITA' SICILIANA Dipartimento dei Beni Culturali e dell'Identità Siciliana

CODICI

Cod. SITP	BI_058_11	Progressivo Comune:		Riferimento LG:	178
Ente schedatore:	92 SBCA EN				
Tipo scheda:	Beni isolati				

Localizzazione

Provincia:	EN
Comune:	Piazza Armerina
Località:	
Ubicazione viabilistica:	
Ambito:	11
paesaggi locali:	16

Oggetto

Classe:	D4	Tipologia:	Mulino
Definizione:	Mulino		
Qualificazione:			
Denominazione:	Ugliara		
Altra Denominazione:			

Ubicazione

Dati Catastali:	Foglio 83 – Part.lla 5

Riferimenti geo-topografici e coordinate geografiche

Cartografia:	
coordinate piano est: UTM ED50:	
coordinate piano nord: UTM ED50:	

Cronologia

Secolo:	

Pianta

Schema:	
Forma:	

Conservazione

Stato di conservazione:	rudere
Rilevanza1:	

Utilizzazione

Uso attuale:	
Uso storico:	

Dati amministrativi

Proprietà:	

Vincoli

Vincoli:	
Centro storico:	
Vincoli Paesaggistici:	Art. 142 lett. C del D.LGS. 42/04 (fiumi)

Riferimento altre schede

Altre schede:	
Riferimento:	
Riferimento 1:	
Riferimento 2:	

Parametri di valutazione Linee Guida

Valore

Integrità	☐
Rarità, unicità	☐
Peculiarità	☐
Rappresentatività	☐
Importanza culturale generale	☐
Importanza storica	☐
Importanza formale, estetica	☐
Importanza sociale, di costume	☐
Importanza testimoniale	☐
Importanza visuale d'assieme	☐
Leggibilità dell'insieme	☐

Vulnerabilità endogena

Fragilità strutturale d'insieme	☐
Fragilità funzionale d'insieme	☐
Degrado in atto	☐
Propensione spontanea al degrado	☐

Vulnerabilità esogena

Precarietà ambientale generale	☐
Precarietà ambientale specifica	☐
Degrado potenziale da att um prob	☐



Rilevanza:	Il bene è in stato ruderale, osservazione tramite google maps nell'anno 2021

Compilatori

Data:	2024
Compilatore:	
Ruolo:	

Individuazione cartografica



Fotografia



PIANO PAESAGGISTICO DELLA PROVINCIA DI ENNA

Regione Siciliana

Beni Isolati

Servizio Soprintendenza Beni Culturali e Ambientali di Enna

Assessorato dei Beni Culturali e dell'IDENTITA' SICILIANA Dipartimento dei Beni Culturali e dell'Identità Siciliana

CODICI

Cod. SITP	BI_059_11	Progressivo Comune:		Riferimento LG:	179
Ente schedatore:	92 SBCA EN				
Tipo scheda:	Beni isolati				

Localizzazione

Provincia:	EN
Comune:	Piazza Armerina
Località:	
Ubicazione viabilistica:	
Ambito:	11
paesaggi locali:	16

Oggetto

Classe:	D4	Tipologia:	Mulino
Definizione:	Mulino		
Qualificazione:			
Denominazione:	Ugliarella		
Altra Denominazione:			

Ubicazione

Dati Catastali:	Foglio 86 – Part.lla 8

Riferimenti geo-topografici e coordinate geografiche

Cartografia:	
coordinate piano est: UTM ED50:	
coordinate piano nord: UTM ED50:	

Cronologia

Secolo:	

Pianta

Schema:	
Forma:	

Conservazione

Stato di conservazione:	
Rilevanza1:	

Utilizzazione

Uso attuale:	
Uso storico:	

Dati amministrativi

Proprietà:	

Vincoli

Vincoli:	
Centro storico:	
Vincoli Paesaggistici:	Art. 142 lett. C del D.LGS. 42/04 (fiumi)

Riferimento altre schede

Altre schede:	
Riferimento:	
Riferimento 1:	
Riferimento 2:	

Parametri di valutazione Linee Guida

Valore

Integrità	☐
Rarità, unicità	☐
Peculiarità	☐
Rappresentatività	☐
Importanza culturale generale	☐
Importanza storica	☐
Importanza formale, estetica	☐
Importanza sociale, di costume	☐
Importanza testimoniale	☐
Importanza visuale d'assieme	☐
Leggibilità dell'insieme	☐

Vulnerabilità endogena

Fragilità strutturale d'insieme	☐
Fragilità funzionale d'insieme	☐
Degrado in atto	☐
Propensione spontanea al degrado	☐

Vulnerabilità esogena

Precarietà ambientale generale	☐
Precarietà ambientale specifica	☐
Degrado potenziale da att um prob	☐

Rilevanza:	Non è stato possibile verificare lo stato di conservazione del bene, osservazione tramite google maps nell'anno 2024

Compilatori

Data:	2024
Compilatore:	
Ruolo:	

Individuazione cartografica



Fotografia



PIANO PAESAGGISTICO DELLA PROVINCIA DI ENNA

Regione Siciliana

Beni Isolati

Servizio Soprintendenza Beni Culturali e Ambientali di Enna

Assessorato dei Beni Culturali e dell'IDENTITA' SICILIANA Dipartimento dei Beni Culturali e dell'Identità Siciliana

CODICI

Cod. SITP	BI_060_11	Progressivo Comune:		Riferimento LG:	
Ente schedatore:	92 SBCA EN				
Tipo scheda:	Beni isolati				

Localizzazione

Provincia:	EN
Comune:	Piazza Armerina
Località:	
Ubicazione viabilistica:	
Ambito:	11
paesaggi locali:	17

Oggetto

Classe:	D4	Tipologia:	Mulino
Definizione:	Mulino		
Qualificazione:			
Denominazione:	S.Andrea (di)		
Altra Denominazione:			

Ubicazione

Dati Catastali:	Foglio 125 – Part.lla 59

Riferimenti geo-topografici e coordinate geografiche

Cartografia:	
coordinate piano est: UTM ED50:	
coordinate piano nord: UTM ED50:	

Cronologia

Secolo:	

Pianta

Schema:	
Forma:	

Conservazione

Stato di conservazione:	
Rilevanza1:	

Utilizzazione

Uso attuale:	
Uso storico:	

Dati amministrativi

Proprietà:	

Vincoli

Vincoli:	
Centro storico:	
Vincoli Paesaggistici:	Art. 142 lett. C del D.LGS. 42/04 (fiumi)

Riferimento altre schede

Altre schede:	
Riferimento:	
Riferimento 1:	
Riferimento 2:	

Parametri di valutazione Linee Guida

Valore

Integrità	☐
Rarità, unicità	☐
Peculiarità	☐
Rappresentatività	☐
Importanza culturale generale	☐
Importanza storica	☐
Importanza formale, estetica	☐
Importanza sociale, di costume	☐
Importanza testimoniale	☐
Importanza visuale d'assieme	☐
Leggibilità dell'insieme	☐

Vulnerabilità endogena

Fragilità strutturale d'insieme	☐
Fragilità funzionale d'insieme	☐
Degrado in atto	☐
Propensione spontanea al degrado	☐

Vulnerabilità esogena

Precarietà ambientale generale	☐
Precarietà ambientale specifica	☐
Degrado potenziale da att um prob	☐

Rilevanza:	Non è stato possibile verificare lo stato di conservazione del bene, osservazione tramite google maps nell'anno 2024

Compilatori

Data:	2024
Compilatore:	
Ruolo:	

Individuazione cartografica



Fotografia



PIANO PAESAGGISTICO DELLA PROVINCIA DI ENNA

Regione Siciliana

Beni Isolati

Servizio Soprintendenza Beni Culturali e Ambientali di Enna

Assessorato dei Beni Culturali e dell'IDENTITA' SICILIANA Dipartimento dei Beni Culturali e dell'Identità Siciliana

CODICI

Cod. SITP	BI_083_11	Progressivo Comune:		Riferimento LG:	
Ente schedatore:	92 SBCA EN				
Tipo scheda:	Beni isolati				

Localizzazione

Provincia:	EN
Comune:	Piazza Armerina
Località:	
Ubicazione viabilistica:	SP110
Ambito:	11
paesaggi locali:	18

Oggetto

Classe:	D1	Tipologia:	Case
Definizione:			
Qualificazione:			
Denominazione:	Sortavilla Sottana		
Altra Denominazione:			

Ubicazione

Dati Catastali:	Foglio 259 – Part.lla 6

Riferimenti geo-topografici e coordinate geografiche

Cartografia:	
coordinate piano est: UTM ED50:	
coordinate piano nord: UTM ED50:	

Cronologia

Secolo:	

Pianta

Schema:	
Forma:	

Conservazione

Stato di conservazione:	Rudere/mediocre
Rilevanza1:	

Utilizzazione

Uso attuale:	
Uso storico:	

Dati amministrativi

Proprietà:	

Vincoli

Vincoli:	
Centro storico:	
Vincoli Paesaggistici:	Art. 142 lett. C del D.LGS. 42/04 (fiumi)

Riferimento altre schede

Altre schede:	
Riferimento:	
Riferimento 1:	
Riferimento 2:	

Parametri di valutazione Linee Guida

Valore

Integrità	☐
Rarità, unicità	☐
Peculiarità	☐
Rappresentatività	☐
Importanza culturale generale	☐
Importanza storica	☐
Importanza formale, estetica	☐
Importanza sociale, di costume	☐
Importanza testimoniale	☐
Importanza visuale d'assieme	☐
Leggibilità dell'insieme	☐

Vulnerabilità endogena

Fragilità strutturale d'insieme	☐
Fragilità funzionale d'insieme	☐
Degrado in atto	☐
Propensione spontanea al degrado	☐

Vulnerabilità esogena

Precarietà ambientale generale	☐
Precarietà ambientale specifica	☐
Degrado potenziale da att um prob	☐



Rilevanza:	Il bene è in parte in stato ruderale ed in parte in mediocre stato di conservazione, osservazione tramite google maps nell'anno 2021

Compilatori

Data:	2024
Compilatore:	
Ruolo:	

Individuazione cartografica



Fotografia



Fotografie





PIANO PAESAGGISTICO DELLA PROVINCIA DI ENNA

Regione Siciliana

Beni Isolati

Servizio Soprintendenza Beni Culturali e Ambientali di Enna

Assessorato dei Beni Culturali e dell'IDENTITA' SICILIANA Dipartimento dei Beni Culturali e dell'Identità Siciliana

CODICI

Cod. SITP	BI_084_11	Progressivo Comune:		Riferimento LG:	
Ente schedatore:	92 SBCA EN				
Tipo scheda:	Beni isolati				

Localizzazione

Provincia:	EN
Comune:	Piazza Armerina
Località:	
Ubicazione viabilistica:	
Ambito:	11
paesaggi locali:	18

Oggetto

Classe:	D1	Tipologia:	Case
Definizione:	Case		
Qualificazione:			
Denominazione:	Caruso		
Altra Denominazione:			

Ubicazione

Dati Catastali:	Foglio 250 – Part.lle 54, 55, 56

Riferimenti geo-topografici e coordinate geografiche

Cartografia:	
coordinate piano est: UTM ED50:	
coordinate piano nord: UTM ED50:	

Cronologia

Secolo:	

Pianta

Schema:	
Forma:	

Conservazione

Stato di conservazione:	discreto
Rilevanza1:	

Utilizzazione

Uso attuale:	
Uso storico:	

Dati amministrativi

Proprietà:	

Vincoli

Vincoli:	
Centro storico:	
Vincoli Paesaggistici:	

Riferimento altre schede

Altre schede:	
Riferimento:	
Riferimento 1:	
Riferimento 2:	

Parametri di valutazione Linee Guida

Valore

Integrità	☐
Rarità, unicità	☐
Peculiarità	☐
Rappresentatività	☐
Importanza culturale generale	☐
Importanza storica	☐
Importanza formale, estetica	☐
Importanza sociale, di costume	☐
Importanza testimoniale	☐
Importanza visuale d'assieme	☐
Leggibilità dell'insieme	☐

Vulnerabilità endogena

Fragilità strutturale d'insieme	☐
Fragilità funzionale d'insieme	☐
Degrado in atto	☐
Propensione spontanea al degrado	☐

Vulnerabilità esogena

Precarietà ambientale generale	☐
Precarietà ambientale specifica	☐
Degrado potenziale da att um prob	☐

Rilevanza:	Il bene è in discreto stato di conservazione, osservazione tramite google maps nell'anno 2021

Compilatori

Data:	2024
Compilatore:	
Ruolo:	

Individuazione cartografica



Fotografia



Fotografie





PIANO PAESAGGISTICO DELLA PROVINCIA DI ENNA

Regione Siciliana

Beni Isolati

Servizio Soprintendenza Beni Culturali e Ambientali di Enna

Assessorato dei Beni Culturali e dell'IDENTITA' SICILIANA Dipartimento dei Beni Culturali e dell'Identità Siciliana

CODICI

Cod. SITP	BI_085_11	Progressivo Comune:		Riferimento LG:	
Ente schedatore:	92 SBCA EN				
Tipo scheda:	Beni isolati				

Localizzazione

Provincia:	EN
Comune:	Piazza Armerina
Località:	
Ubicazione viabilistica:	SP25
Ambito:	11
paesaggi locali:	17

Oggetto

Classe:	D1	Tipologia:	Casa
Definizione:	Casa		
Qualificazione:			
Denominazione:	Cammarata		
Altra Denominazione:			

Ubicazione

Dati Catastali:	Foglio 168 – Part.lla 37

Riferimenti geo-topografici e coordinate geografiche

Cartografia:	
coordinate piano est: UTM ED50:	
coordinate piano nord: UTM ED50:	

Cronologia

Secolo:	

Pianta

Schema:	
Forma:	

Conservazione

Stato di conservazione:	discreto
Rilevanza1:	

Utilizzazione

Uso attuale:	
Uso storico:	

Dati amministrativi

Proprietà:	

Vincoli

Vincoli:	
Centro storico:	
Vincoli Paesaggistici:	

Riferimento altre schede

Altre schede:	
Riferimento:	
Riferimento 1:	
Riferimento 2:	

Parametri di valutazione Linee Guida

Valore

Integrità	☐
Rarità, unicità	☐
Peculiarità	☐
Rappresentatività	☐
Importanza culturale generale	☐
Importanza storica	☐
Importanza formale, estetica	☐
Importanza sociale, di costume	☐
Importanza testimoniale	☐
Importanza visuale d'assieme	☐
Leggibilità dell'insieme	☐

Vulnerabilità endogena

Fragilità strutturale d'insieme	☐
Fragilità funzionale d'insieme	☐
Degrado in atto	☐
Propensione spontanea al degrado	☐

Vulnerabilità esogena

Precarietà ambientale generale	☐
Precarietà ambientale specifica	☐
Degrado potenziale da att um prob	☐



Rilevanza:	Il bene è in discreto stato di conservazione (2009). Non ha caratteristiche di casa ma piuttosto di azienda, osservazione tramite google maps nell'anno 2024

Compilatori

Data:	2024
Compilatore:	
Ruolo:	

Individuazione cartografica

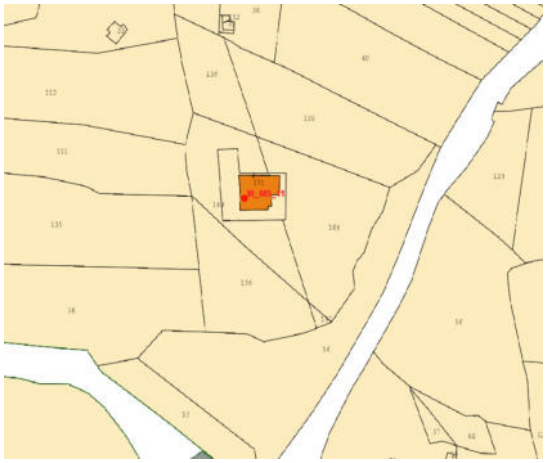

Fotografia



Fotografia



PIANO PAESAGGISTICO DELLA PROVINCIA DI ENNA

Regione Siciliana

Beni Isolati

Servizio Soprintendenza Beni Culturali e Ambientali di Enna

Assessorato dei Beni Culturali e dell'IDENTITA' SICILIANA Dipartimento dei Beni Culturali e dell'Identità Siciliana

CODICI

Cod. SITP	BI_086_11	Progressivo Comune:		Riferimento LG:	
Ente schedatore:	92 SBCA EN				
Tipo scheda:	Beni isolati				

Localizzazione

Provincia:	EN
Comune:	Piazza Armerina
Località:	
Ubicazione viabilistica:	
Ambito:	11
paesaggi locali:	18

Oggetto

Classe:	D1	Tipologia:	Case
Definizione:	Case		
Qualificazione:			
Denominazione:	Cammarata		
Altra Denominazione:			

Ubicazione

Dati Catastali:	Foglio 170 – Part.lla 623

Riferimenti geo-topografici e coordinate geografiche

Cartografia:	
coordinate piano est: UTM ED50:	
coordinate piano nord: UTM ED50:	

Cronologia

Secolo:	

Pianta

Schema:	
Forma:	

Conservazione

Stato di conservazione:	buono
Rilevanza1:	

Utilizzazione

Uso attuale:	
Uso storico:	

Dati amministrativi

Proprietà:	

Vincoli

Vincoli:	
Centro storico:	
Vincoli Paesaggistici:	

Riferimento altre schede

Altre schede:	
Riferimento:	
Riferimento 1:	
Riferimento 2:	

Parametri di valutazione Linee Guida

Valore

Integrità	☐
Rarità, unicità	☐
Peculiarità	☐
Rappresentatività	☐
Importanza culturale generale	☐
Importanza storica	☐
Importanza formale, estetica	☐
Importanza sociale, di costume	☐
Importanza testimoniale	☐
Importanza visuale d'assieme	☐
Leggibilità dell'insieme	☐

Vulnerabilità endogena

Fragilità strutturale d'insieme	☐
Fragilità funzionale d'insieme	☐
Degrado in atto	☐
Propensione spontanea al degrado	☐

Vulnerabilità esogena

Precarietà ambientale generale	☐
Precarietà ambientale specifica	☐
Degrado potenziale da att um prob	☐



Rilevanza:	Il bene è in buono stato di conservazione, osservazione tramite google maps nell'anno 2024

Compilatori

Data:	2024
Compilatore:	
Ruolo:	

Individuazione cartografica



Fotografia



PIANO PAESAGGISTICO DELLA PROVINCIA DI ENNA

Regione Siciliana

Beni Isolati

Servizio Soprintendenza Beni Culturali e Ambientali di Enna

Assessorato dei Beni Culturali e dell'IDENTITA' SICILIANA Dipartimento dei Beni Culturali e dell'Identità Siciliana

CODICI

Cod. SITP	BI_087_11	Progressivo Comune:		Riferimento LG:	
Ente schedatore:	92 SBCA EN				
Tipo scheda:	Beni isolati				

Localizzazione

Provincia:	EN
Comune:	Piazza Armerina
Località:	
Ubicazione viabilistica:	
Ambito:	11
paesaggi locali:	17

Oggetto

Classe:	C1	Tipologia:	Parco
Definizione:			
Qualificazione:			
Denominazione:	Cammarata		
Altra Denominazione:			

Ubicazione

Dati Catastali:	Foglio 170 – Part.lle 187, 188, 189

Riferimenti geo-topografici e coordinate geografiche

Cartografia:	
coordinate piano est: UTM ED50:	
coordinate piano nord: UTM ED50:	

Cronologia

Secolo:	

Pianta

Schema:	
Forma:	

Conservazione

Stato di conservazione:	buono
Rilevanza1:	

Utilizzazione

Uso attuale:	
Uso storico:	

Dati amministrativi

Proprietà:	

Vincoli

Vincoli:	
Centro storico:	
Vincoli Paesaggistici:	Art. 142 lett.g del D.Lgs 42/04 (boschi)

Riferimento altre schede

Altre schede:	
Riferimento:	
Riferimento 1:	
Riferimento 2:	

Parametri di valutazione Linee Guida

Valore

Integrità	☐
Rarità, unicità	☐
Peculiarità	☐
Rappresentatività	☐
Importanza culturale generale	☐
Importanza storica	☐
Importanza formale, estetica	☐
Importanza sociale, di costume	☐
Importanza testimoniale	☐
Importanza visuale d'assieme	☐
Leggibilità dell'insieme	☐

Vulnerabilità endogena

Fragilità strutturale d'insieme	☐
Fragilità funzionale d'insieme	☐
Degrado in atto	☐
Propensione spontanea al degrado	☐

Vulnerabilità esogena

Precarietà ambientale generale	☐
Precarietà ambientale specifica	☐
Degrado potenziale da att um prob	☐

Rilevanza:	Il bene è in buono stato di conservazione, osservazione tramite google maps nell'anno 2024

Compilatori

Data:	2024
Compilatore:	
Ruolo:	

Individuazione cartografica



Fotografia



PIANO PAESAGGISTICO DELLA PROVINCIA DI ENNA

Regione Siciliana

Beni Isolati

Servizio Soprintendenza Beni Culturali e Ambientali di Enna

Assessorato dei Beni Culturali e dell'IDENTITA' SICILIANA Dipartimento dei Beni Culturali e dell'Identità Siciliana

CODICI

Cod. SITP	BI_088_11	Progressivo Comune:		Riferimento LG:	
Ente schedatore:	92 SBCA EN				
Tipo scheda:	Beni isolati				

Localizzazione

Provincia:	EN
Comune:	Piazza Armerina
Località:	
Ubicazione viabilistica:	
Ambito:	11
paesaggi locali:	18

Oggetto

Classe:	D1	Tipologia:	Casa
Definizione:	Casa		
Qualificazione:			
Denominazione:	Lo Giudice		
Altra Denominazione:			

Ubicazione

Dati Catastali:	Foglio 178 – Part.lla 31

Riferimenti geo-topografici e coordinate geografiche

Cartografia:	
coordinate piano est: UTM ED50:	
coordinate piano nord: UTM ED50:	

Cronologia

Secolo:	

Pianta

Schema:	
Forma:	

Conservazione

Stato di conservazione:	
Rilevanza1:	

Utilizzazione

Uso attuale:	
Uso storico:	

Dati amministrativi

Proprietà:	

Vincoli

Vincoli:	
Centro storico:	
Vincoli Paesaggistici:	Art.142 lett. g del D.Lgs.4 (boschi)

Riferimento altre schede

Altre schede:	
Riferimento:	
Riferimento 1:	
Riferimento 2:	

Parametri di valutazione Linee Guida

Valore	
Integrità	☐
Rarità, unicità	☐
Peculiarità	☐
Rappresentatività	☐
Importanza culturale generale	☐
Importanza storica	☐
Importanza formale, estetica	☐
Importanza sociale, di costume	☐
Importanza testimoniale	☐
Importanza visuale d'assieme	☐
Leggibilità dell'insieme	☐

Vulnerabilità endogena	
Fragilità strutturale d'insieme	☐
Fragilità funzionale d'insieme	☐
Degrado in atto	☐
Propensione spontanea al degrado	☐

Vulnerabilità esogena	
Precarietà ambientale generale	☐
Precarietà ambientale specifica	☐
Degrado potenziale da att um prob	☐

Rilevanza:	Non è stato possibile verificare lo stato di conservazione, osservazione tramite google maps nell'anno 2024

Compilatori

Data:	2024
Compilatore:	
Ruolo:	

Individuazione cartografica



Fotografia



PIANO PAESAGGISTICO DELLA PROVINCIA DI ENNA

Regione Siciliana

Beni Isolati

Servizio Soprintendenza Beni Culturali e Ambientali di Enna

Assessorato dei Beni Culturali e dell'IDENTITA' SICILIANA Dipartimento dei Beni Culturali e dell'Identità Siciliana

CODICI

Cod. SITP	BI_089_11	Progressivo Comune:		Riferimento LG:	
Ente schedatore:	92 SBCA EN				
Tipo scheda:	Beni isolati				

Localizzazione

Provincia:	EN
Comune:	Piazza Armerina
Località:	
Ubicazione viabilistica:	
Ambito:	11
paesaggi locali:	18

Oggetto

Classe:	D1	Tipologia:	Casa
Definizione:	Casa		
Qualificazione:			
Denominazione:	Barone Starrabba		
Altra Denominazione:			

Ubicazione

Dati Catastali:	Foglio 183 – Part.lla 4

Riferimenti geo-topografici e coordinate geografiche

Cartografia:	
coordinate piano est: UTM ED50:	
coordinate piano nord: UTM ED50:	

Cronologia

Secolo:	

Pianta

Schema:	
Forma:	

Conservazione

Stato di conservazione:	discreto
Rilevanza1:	

Utilizzazione

Uso attuale:	
Uso storico:	

Dati amministrativi

Proprietà:	

Vincoli

Vincoli:	
Centro storico:	
Vincoli Paesaggistici:	Art.142 lett. g del D.Lgs.4 (boschi)

Riferimento altre schede

Altre schede:	
Riferimento:	
Riferimento 1:	
Riferimento 2:	

Parametri di valutazione Linee Guida

Valore	
Integrità	☐
Rarità, unicità	☐
Peculiarità	☐
Rappresentatività	☐
Importanza culturale generale	☐
Importanza storica	☐
Importanza formale, estetica	☐
Importanza sociale, di costume	☐
Importanza testimoniale	☐
Importanza visuale d'assieme	☐
Leggibilità dell'insieme	☐

Vulnerabilità endogena	
Fragilità strutturale d'insieme	☐
Fragilità funzionale d'insieme	☐
Degrado in atto	☐
Propensione spontanea al degrado	☐

Vulnerabilità esogena	
Precarietà ambientale generale	☐
Precarietà ambientale specifica	☐
Degrado potenziale da att um prob	☐



Rilevanza:	Il bene è in discreto stato di conservazione, osservazione tramite google maps nell'anno 2024

Compilatori

Data:	2024
Compilatore:	
Ruolo:	

Individuazione cartografica



Fotografia



Fotografia



PIANO PAESAGGISTICO DELLA PROVINCIA DI ENNA

Regione Siciliana

Beni Isolati

Servizio Soprintendenza Beni Culturali e Ambientali di Enna

Assessorato dei Beni Culturali e dell'IDENTITA' SICILIANA Dipartimento dei Beni Culturali e dell'Identità Siciliana

CODICI

Cod. SITP	BI_090_11	Progressivo Comune:		Riferimento LG:	
Ente schedatore:	92 SBCA EN				
Tipo scheda:	Beni isolati				

Localizzazione

Provincia:	EN
Comune:	Piazza Armerina
Località:	
Ubicazione viabilistica:	
Ambito:	11
paesaggi locali:	18

Oggetto

Classe:	D1	Tipologia:	Casa
Definizione:	Casa		
Qualificazione:			
Denominazione:	Mandrascati		
Altra Denominazione:			

Ubicazione

Dati Catastali:	Foglio 182 – Part.lla 6

Riferimenti geo-topografici e coordinate geografiche

Cartografia:	
coordinate piano est: UTM ED50:	
coordinate piano nord: UTM ED50:	

Cronologia

Secolo:	

Pianta

Schema:	
Forma:	

Conservazione

Stato di conservazione:	ottimo
Rilevanza1:	

Utilizzazione

Uso attuale:	Struttura ricettiva
Uso storico:	

Dati amministrativi

Proprietà:	

Vincoli

Vincoli:	
Centro storico:	
Vincoli Paesaggistici:	

Riferimento altre schede

Altre schede:	
Riferimento:	
Riferimento 1:	
Riferimento 2:	

Parametri di valutazione Linee Guida

Valore

Integrità	☐
Rarità, unicità	☐
Peculiarità	☐
Rappresentatività	☐
Importanza culturale generale	☐
Importanza storica	☐
Importanza formale, estetica	☐
Importanza sociale, di costume	☐
Importanza testimoniale	☐
Importanza visuale d'assieme	☐
Leggibilità dell'insieme	☐

Vulnerabilità endogena

Fragilità strutturale d'insieme	☐
Fragilità funzionale d'insieme	☐
Degrado in atto	☐
Propensione spontanea al degrado	☐

Vulnerabilità esogena

Precarietà ambientale generale	☐
Precarietà ambientale specifica	☐
Degrado potenziale da att um prob	☐



Rilevanza:	Il bene è in ottimo stato di conservazione, osservazione tramite google maps nell'anno 2024. Il bene è stato trasformato in struttura "Villa Trigona"

Compilatori

Data:	2024
Compilatore:	
Ruolo:	

Individuazione cartografica



Fotografia



Fotografie







Fotografie





PIANO PAESAGGISTICO DELLA PROVINCIA DI ENNA

Regione Siciliana

Beni Isolati

Servizio Soprintendenza Beni Culturali e Ambientali di Enna

Assessorato dei Beni Culturali e dell'IDENTITA' SICILIANA Dipartimento dei Beni Culturali e dell'Identità Siciliana

CODICI

Cod. SITP	BI_091_11	Progressivo Comune:		Riferimento LG:	
Ente schedatore:	92 SBCA EN				
Tipo scheda:	Beni isolati				

Localizzazione

Provincia:	EN
Comune:	Piazza Armerina
Località:	
Ubicazione viabilistica:	
Ambito:	11
paesaggi locali:	18

Oggetto

Classe:	D1	Tipologia:	Casa
Definizione:	Casa		
Qualificazione:			
Denominazione:	Saglimbeni		
Altra Denominazione:			

Ubicazione

Dati Catastali:	Foglio 182 – Part.lla 21

Riferimenti geo-topografici e coordinate geografiche

Cartografia:	
coordinate piano est: UTM ED50:	
coordinate piano nord: UTM ED50:	

Cronologia

Secolo:	

Pianta

Schema:	
Forma:	

Conservazione

Stato di conservazione:	buono
Rilevanza1:	

Utilizzazione

Uso attuale:	
Uso storico:	

Dati amministrativi

Proprietà:	

Vincoli

Vincoli:	
Centro storico:	
Vincoli Paesaggistici:	

Riferimento altre schede

Altre schede:	
Riferimento:	
Riferimento 1:	
Riferimento 2:	

Parametri di valutazione Linee Guida

Valore

Integrità	☐
Rarità, unicità	☐
Peculiarità	☐
Rappresentatività	☐
Importanza culturale generale	☐
Importanza storica	☐
Importanza formale, estetica	☐
Importanza sociale, di costume	☐
Importanza testimoniale	☐
Importanza visuale d'assieme	☐
Leggibilità dell'insieme	☐

Vulnerabilità endogena

Fragilità strutturale d'insieme	☐
Fragilità funzionale d'insieme	☐
Degrado in atto	☐
Propensione spontanea al degrado	☐

Vulnerabilità esogena

Precarietà ambientale generale	☐
Precarietà ambientale specifica	☐
Degrado potenziale da att um prob	☐



Rilevanza:	Il bene è in buono stato di conservazione, osservazione tramite google maps nell'anno 2009.

Compilatori

Data:	2024
Compilatore:	
Ruolo:	

Individuazione cartografica



Fotografia



Fotografie



PIANO PAESAGGISTICO DELLA PROVINCIA DI ENNA

Regione Siciliana

Beni Isolati

Servizio Soprintendenza Beni Culturali e Ambientali di Enna

Assessorato dei Beni Culturali e dell'IDENTITA' SICILIANA Dipartimento dei Beni Culturali e dell'Identità Siciliana

CODICI

Cod. SITP	BI_093_11	Progressivo Comune:		Riferimento LG:	
Ente schedatore:	92 SBCA EN				
Tipo scheda:	Beni isolati				

Localizzazione

Provincia:	EN
Comune:	Piazza Armerina
Località:	
Ubicazione viabilistica:	SP16
Ambito:	11
paesaggi locali:	18

Oggetto

Classe:	D1	Tipologia:	Casa
Definizione:	Casa		
Qualificazione:			
Denominazione:	Salemi-Savoca		
Altra Denominazione:			

Ubicazione

Dati Catastali:	Foglio 193 – Part.lle 63-65

Riferimenti geo-topografici e coordinate geografiche

Cartografia:	
coordinate piano est: UTM ED50:	
coordinate piano nord: UTM ED50:	

Cronologia

Secolo:	

Pianta

Schema:	
Forma:	

Conservazione

Stato di conservazione:	Discreto
Rilevanza1:	

Utilizzazione

Uso attuale:	
Uso storico:	

Dati amministrativi

Proprietà:	

Vincoli

Vincoli:	
Centro storico:	
Vincoli Paesaggistici:	Art.142 lett.c del D.L.g.s. 42/04 (fiumi)

Riferimento altre schede

Altre schede:	
Riferimento:	
Riferimento 1:	
Riferimento 2:	

Parametri di valutazione Linee Guida

Valore

Integrità	☐
Rarità, unicità	☐
Peculiarità	☐
Rappresentatività	☐
Importanza culturale generale	☐
Importanza storica	☐
Importanza formale, estetica	☐
Importanza sociale, di costume	☐
Importanza testimoniale	☐
Importanza visuale d'assieme	☐
Leggibilità dell'insieme	☐

Vulnerabilità endogena

Fragilità strutturale d'insieme	☐
Fragilità funzionale d'insieme	☐
Degrado in atto	☐
Propensione spontanea al degrado	☐

Vulnerabilità esogena

Precarietà ambientale generale	☐
Precarietà ambientale specifica	☐
Degrado potenziale da att um prob	☐



Rilevanza:	Il bene è in discreto stato di conservazione, osservazione tramite google maps nell'anno 2009.

Compilatori

Data:	2024
Compilatore:	
Ruolo:	

Individuazione cartografica



Fotografia



PIANO PAESAGGISTICO DELLA PROVINCIA DI ENNA

Regione Siciliana

Beni Isolati

Servizio Soprintendenza Beni Culturali e Ambientali di Enna

Assessorato dei Beni Culturali e dell'IDENTITA' SICILIANA Dipartimento dei Beni Culturali e dell'Identità Siciliana

CODICI

Cod. SITP	BI_094_11	Progressivo Comune:		Riferimento LG:	
Ente schedatore:	92 SBCA EN				
Tipo scheda:	Beni isolati				

Localizzazione

Provincia:	EN
Comune:	Piazza Armerina
Località:	
Ubicazione viabilistica:	SP16
Ambito:	11
paesaggi locali:	18

Oggetto

Classe:	D1	Tipologia:	Casa
Definizione:	Casa		
Qualificazione:			
Denominazione:	Muscar		
Altra Denominazione:			

Ubicazione

Dati Catastali:	Foglio 193 – Part.lla 72

Riferimenti geo-topografici e coordinate geografiche

Cartografia:	
coordinate piano est: UTM ED50:	
coordinate piano nord: UTM ED50:	

Cronologia

Secolo:	

Pianta

Schema:	
Forma:	

Conservazione

Stato di conservazione:	
Rilevanza1:	

Utilizzazione

Uso attuale:	
Uso storico:	

Dati amministrativi

Proprietà:	

Vincoli

Vincoli:	
Centro storico:	
Vincoli Paesaggistici:	Art.142 lett.g del D.L.g.s. 42/04 (boschi)

Riferimento altre schede

Altre schede:	
Riferimento:	
Riferimento 1:	
Riferimento 2:	

Parametri di valutazione Linee Guida

Valore

Integrità	☐
Rarità, unicità	☐
Peculiarità	☐
Rappresentatività	☐
Importanza culturale generale	☐
Importanza storica	☐
Importanza formale, estetica	☐
Importanza sociale, di costume	☐
Importanza testimoniale	☐
Importanza visuale d'assieme	☐
Leggibilità dell'insieme	☐

Vulnerabilità endogena

Fragilità strutturale d'insieme	☐
Fragilità funzionale d'insieme	☐
Degrado in atto	☐
Propensione spontanea al degrado	☐

Vulnerabilità esogena

Precarietà ambientale generale	☐
Precarietà ambientale specifica	☐
Degrado potenziale da att um prob	☐

Rilevanza:	Non è stato possibile verificare lo stato di conservazione, osservazione tramite google maps nell'anno 2024.

Compilatori

Data:	2024
Compilatore:	
Ruolo:	

Individuazione cartografica



Fotografia



PIANO PAESAGGISTICO DELLA PROVINCIA DI ENNA

Regione Siciliana

Beni Isolati

Servizio Soprintendenza Beni Culturali e Ambientali di Enna

Assessorato dei Beni Culturali e dell'IDENTITA' SICILIANA Dipartimento dei Beni Culturali e dell'Identità Siciliana

CODICI

Cod. SITP	BI_095_11	Progressivo Comune:		Riferimento LG:	
Ente schedatore:	92 SBCA EN				
Tipo scheda:	Beni isolati				

Localizzazione

Provincia:	EN
Comune:	Piazza Armerina
Località:	
Ubicazione viabilistica:	C.da Casale
Ambito:	11
paesaggi locali:	17

Oggetto

Classe:	D1	Tipologia:	Casa
Definizione:	Casa		
Qualificazione:	Colonica		
Denominazione:	Arena		
Altra Denominazione:			

Ubicazione

Dati Catastali:	Foglio 169 – Part.lle 1, 2, 109

Riferimenti geo-topografici e coordinate geografiche

Cartografia:	
coordinate piano est: UTM ED50:	
coordinate piano nord: UTM ED50:	

Cronologia

Secolo:	

Pianta

Schema:	
Forma:	

Conservazione

Stato di conservazione:	buono
Rilevanza1:	

Utilizzazione

Uso attuale:	
Uso storico:	

Dati amministrativi

Proprietà:	

Vincoli

Vincoli:	
Centro storico:	
Vincoli Paesaggistici:	Art.142 lett.c del D.L.g.s. 42/04 (fiumi)

Riferimento altre schede

Altre schede:	
Riferimento:	
Riferimento 1:	
Riferimento 2:	

Parametri di valutazione Linee Guida

Valore

Integrità	☐
Rarità, unicità	☐
Peculiarità	☐
Rappresentatività	☐
Importanza culturale generale	☐
Importanza storica	☐
Importanza formale, estetica	☐
Importanza sociale, di costume	☐
Importanza testimoniale	☐
Importanza visuale d'assieme	☐
Leggibilità dell'insieme	☐

Vulnerabilità endogena

Fragilità strutturale d'insieme	☐
Fragilità funzionale d'insieme	☐
Degrado in atto	☐
Propensione spontanea al degrado	☐

Vulnerabilità esogena

Precarietà ambientale generale	☐
Precarietà ambientale specifica	☐
Degrado potenziale da att um prob	☐



Rilevanza:	Il bene è in discreto stato di conservazione, osservazione tramite google maps nell'anno 2009.

Compilatori

Data:	2024
Compilatore:	
Ruolo:	

Individuazione cartografica



Fotografia



Fotografie









Fotografie







PIANO PAESAGGISTICO DELLA PROVINCIA DI ENNA

Regione Siciliana

Beni Isolati

Servizio Soprintendenza Beni Culturali e Ambientali di Enna

Assessorato dei Beni Culturali e dell'IDENTITA' SICILIANA Dipartimento dei Beni Culturali e dell'Identità Siciliana

CODICI

Cod. SITP	BI_096_11	Progressivo Comune:		Riferimento LG:	
Ente schedatore:	92 SBCA EN				
Tipo scheda:	Beni isolati				

Localizzazione

Provincia:	EN
Comune:	Piazza Armerina
Località:	
Ubicazione viabilistica:	
Ambito:	11
paesaggi locali:	18

Oggetto

Classe:	D1	Tipologia:	Casa
Definizione:	Casa		
Qualificazione:			
Denominazione:	Leonardi		
Altra Denominazione:			

Ubicazione

Dati Catastali:	Foglio 178 – Part.lle 3,166,167,168,169

Riferimenti geo-topografici e coordinate geografiche

Cartografia:	
coordinate piano est: UTM ED50:	
coordinate piano nord: UTM ED50:	

Cronologia

Secolo:	

Pianta

Schema:	
Forma:	

Conservazione

Stato di conservazione:	cattivo
Rilevanza1:	

Utilizzazione

Uso attuale:	
Uso storico:	

Dati amministrativi

Proprietà:	

Vincoli

Vincoli:	
Centro storico:	
Vincoli Paesaggistici:	Art.142 lett.g del D.L.g.s. 42/04 (boschi)

Riferimento altre schede

Altre schede:	
Riferimento:	
Riferimento 1:	
Riferimento 2:	

Parametri di valutazione Linee Guida

Valore

Integrità	☐
Rarità, unicità	☐
Peculiarità	☐
Rappresentatività	☐
Importanza culturale generale	☐
Importanza storica	☐
Importanza formale, estetica	☐
Importanza sociale, di costume	☐
Importanza testimoniale	☐
Importanza visuale d'assieme	☐
Leggibilità dell'insieme	☐

Vulnerabilità endogena

Fragilità strutturale d'insieme	☐
Fragilità funzionale d'insieme	☐
Degrado in atto	☐
Propensione spontanea al degrado	☐

Vulnerabilità esogena

Precarietà ambientale generale	☐
Precarietà ambientale specifica	☐
Degrado potenziale da att um prob	☐



Rilevanza:	Il bene è in cattivo stato di conservazione, osservazione tramite google maps nell'anno 2024.

Compilatori

Data:	2024
Compilatore:	
Ruolo:	

Individuazione cartografica



Fotografia



PIANO PAESAGGISTICO DELLA PROVINCIA DI ENNA

Regione Siciliana

Beni Isolati

Servizio Soprintendenza Beni Culturali e Ambientali di Enna

Assessorato dei Beni Culturali e dell'IDENTITA' SICILIANA Dipartimento dei Beni Culturali e dell'Identità Siciliana

CODICI

Cod. SITP	BI_097_11	Progressivo Comune:		Riferimento LG:	
Ente schedatore:	92 SBCA EN				
Tipo scheda:	Beni isolati				

Localizzazione

Provincia:	EN
Comune:	Piazza Armerina
Località:	
Ubicazione viabilistica:	Via Santa Croce
Ambito:	11
paesaggi locali:	18

Oggetto

Classe:	D1	Tipologia:	Casa
Definizione:	Casa		
Qualificazione:			
Denominazione:	Parlato Giorgio		
Altra Denominazione:			

Ubicazione

Dati Catastali:	Foglio 179 – Part.lle 128, 129

Riferimenti geo-topografici e coordinate geografiche

Cartografia:	
coordinate piano est: UTM ED50:	
coordinate piano nord: UTM ED50:	

Cronologia

Secolo:	

Pianta

Schema:	
Forma:	

Conservazione

Stato di conservazione:	ottimo
Rilevanza1:	

Utilizzazione

Uso attuale:	
Uso storico:	

Dati amministrativi

Proprietà:	

Vincoli

Vincoli:	
Centro storico:	
Vincoli Paesaggistici:	Art.142 lett.g del D.L.g.s. 42/04 (boschi)

Riferimento altre schede

Altre schede:	
Riferimento:	
Riferimento 1:	
Riferimento 2:	

Parametri di valutazione Linee Guida

Valore

Integrità	☐
Rarità, unicità	☐
Peculiarità	☐
Rappresentatività	☐
Importanza culturale generale	☐
Importanza storica	☐
Importanza formale, estetica	☐
Importanza sociale, di costume	☐
Importanza testimoniale	☐
Importanza visuale d'assieme	☐
Leggibilità dell'insieme	☐

Vulnerabilità endogena

Fragilità strutturale d'insieme	☐
Fragilità funzionale d'insieme	☐
Degrado in atto	☐
Propensione spontanea al degrado	☐

Vulnerabilità esogena

Precarietà ambientale generale	☐
Precarietà ambientale specifica	☐
Degrado potenziale da att um prob	☐



Rilevanza:	Il bene è in ottimo stato di conservazione, osservazione tramite google maps nell'anno 2024

Compilatori

Data:	2024
Compilatore:	
Ruolo:	

Individuazione cartografica



Fotografia



PIANO PAESAGGISTICO DELLA PROVINCIA DI ENNA

Regione Siciliana

Beni Isolati

Servizio Soprintendenza Beni Culturali e Ambientali di Enna

Assessorato dei Beni Culturali e dell'IDENTITA' SICILIANA Dipartimento dei Beni Culturali e dell'Identità Siciliana

CODICI

Cod. SITP	BI_098_11	Progressivo Comune:		Riferimento LG:	
Ente schedatore:	92 SBCA EN				
Tipo scheda:	Beni isolati				

Localizzazione

Provincia:	EN
Comune:	Piazza Armerina
Località:	
Ubicazione viabilistica:	
Ambito:	11
paesaggi locali:	18

Oggetto

Classe:	D1	Tipologia:	Casa
Definizione:	Casa		
Qualificazione:			
Denominazione:	Cascio Teodoro		
Altra Denominazione:			

Ubicazione

Dati Catastali:	Foglio 181 – Part.lla 93

Riferimenti geo-topografici e coordinate geografiche

Cartografia:	
coordinate piano est: UTM ED50:	
coordinate piano nord: UTM ED50:	

Cronologia

Secolo:	

Pianta

Schema:	
Forma:	

Conservazione

Stato di conservazione:	rudere
Rilevanza1:	

Utilizzazione

Uso attuale:	
Uso storico:	

Dati amministrativi

Proprietà:	

Vincoli

Vincoli:	
Centro storico:	
Vincoli Paesaggistici:	Art.142 lett.m del D.L.g.s. 42/04 (aree di interesse archeologico)

Riferimento altre schede

Altre schede:	
Riferimento:	
Riferimento 1:	
Riferimento 2:	

Parametri di valutazione Linee Guida

Valore

Integrità	☐
Rarità, unicità	☐
Peculiarità	☐
Rappresentatività	☐
Importanza culturale generale	☐
Importanza storica	☐
Importanza formale, estetica	☐
Importanza sociale, di costume	☐
Importanza testimoniale	☐
Importanza visuale d'assieme	☐
Leggibilità dell'insieme	☐

Vulnerabilità endogena

Fragilità strutturale d'insieme	☐
Fragilità funzionale d'insieme	☐
Degrado in atto	☐
Propensione spontanea al degrado	☐

Vulnerabilità esogena

Precarietà ambientale generale	☐
Precarietà ambientale specifica	☐
Degrado potenziale da att um prob	☐



Rilevanza:	Il bene è in stato ruderale, osservazione tramite google maps nell'anno 2024

Compilatori

Data:	2024
Compilatore:	
Ruolo:	

Individuazione cartografica



Fotografia



PIANO PAESAGGISTICO DELLA PROVINCIA DI ENNA

Regione Siciliana

Beni Isolati

Servizio Soprintendenza Beni Culturali e Ambientali di Enna

Assessorato dei Beni Culturali e dell'IDENTITA' SICILIANA Dipartimento dei Beni Culturali e dell'Identità Siciliana

CODICI

Cod. SITP	BI_099_11	Progressivo Comune:		Riferimento LG:	
Ente schedatore:	92 SBCA EN				
Tipo scheda:	Beni isolati				

Localizzazione

Provincia:	EN
Comune:	Piazza Armerina
Località:	
Ubicazione viabilistica:	
Ambito:	11
paesaggi locali:	18

Oggetto

Classe:	B1	Tipologia:	Eremo
Definizione:			
Qualificazione:			
Denominazione:	Leano (di)		
Altra Denominazione:			

Ubicazione

Dati Catastali:	Foglio 148 – Part.lla 5

Riferimenti geo-topografici e coordinate geografiche

Cartografia:	
coordinate piano est: UTM ED50:	
coordinate piano nord: UTM ED50:	

Cronologia

Secolo:	

Pianta

Schema:	
Forma:	

Conservazione

Stato di conservazione:	mediocre
Rilevanza1:	

Utilizzazione

Uso attuale:	
Uso storico:	

Dati amministrativi

Proprietà:	

Vincoli

Vincoli:	
Centro storico:	
Vincoli Paesaggistici:	Art.142 lett.m del D.L.g.s. 42/04 (aree di interesse archeologico)

Riferimento altre schede

Altre schede:	
Riferimento:	
Riferimento 1:	
Riferimento 2:	

Parametri di valutazione Linee Guida

Valore	
Integrità	☐
Rarità, unicità	☐
Peculiarità	☐
Rappresentatività	☐
Importanza culturale generale	☐
Importanza storica	☐
Importanza formale, estetica	☐
Importanza sociale, di costume	☐
Importanza testimoniale	☐
Importanza visuale d'assieme	☐
Leggibilità dell'insieme	☐

Vulnerabilità endogena	
Fragilità strutturale d'insieme	☐
Fragilità funzionale d'insieme	☐
Degrado in atto	☐
Propensione spontanea al degrado	☐

Vulnerabilità esogena	
Precarietà ambientale generale	☐
Precarietà ambientale specifica	☐
Degrado potenziale da att um prob	☐



Rilevanza:	Il bene è in mediocre stato di conservazione, osservazione tramite google maps nell'anno 2009.

Compilatori

Data:	2024
Compilatore:	
Ruolo:	

Individuazione cartografica



Fotografia



Fotografie







PIANO PAESAGGISTICO DELLA PROVINCIA DI ENNA

Regione Siciliana

Beni Isolati

Servizio Soprintendenza Beni Culturali e Ambientali di Enna

Assessorato dei Beni Culturali e dell'IDENTITA' SICILIANA Dipartimento dei Beni Culturali e dell'Identità Siciliana

CODICI

Cod. SITP	BI_101_11	Progressivo Comune:		Riferimento LG:	
Ente schedatore:	92 SBCA EN				
Tipo scheda:	Beni isolati				

Localizzazione

Provincia:	EN
Comune:	Piazza Armerina
Località:	
Ubicazione viabilistica:	C.da Piazza Vecchia
Ambito:	11
paesaggi locali:	17

Oggetto

Classe:	B1	Tipologia:	Santuario
Definizione:	Santuario		
Qualificazione:			
Denominazione:	S.Maria di Piazza Vecchia (di)		
Altra Denominazione:			

Ubicazione

Dati Catastali:	Foglio 120 – Part.lla A

Riferimenti geo-topografici e coordinate geografiche

Cartografia:	
coordinate piano est: UTM ED50:	
coordinate piano nord: UTM ED50:	

Cronologia

Secolo:	

Pianta

Schema:	
Forma:	

Conservazione

Stato di conservazione:	discreto
Rilevanza1:	

Utilizzazione

Uso attuale:	
Uso storico:	

Dati amministrativi

Proprietà:	

Vincoli

Vincoli:	
Centro storico:	
Vincoli Paesaggistici:	Art.142 lett.m del D.L.g.s. 42/04 (aree di interesse archeologico)

Riferimento altre schede

Altre schede:	
Riferimento:	
Riferimento 1:	
Riferimento 2:	

Parametri di valutazione Linee Guida

Valore

Integrità	☐
Rarità, unicità	☐
Peculiarità	☐
Rappresentatività	☐
Importanza culturale generale	☐
Importanza storica	☐
Importanza formale, estetica	☐
Importanza sociale, di costume	☐
Importanza testimoniale	☐
Importanza visuale d'assieme	☐
Leggibilità dell'insieme	☐

Vulnerabilità endogena

Fragilità strutturale d'insieme	☐
Fragilità funzionale d'insieme	☐
Degrado in atto	☐
Propensione spontanea al degrado	☐

Vulnerabilità esogena

Precarietà ambientale generale	☐
Precarietà ambientale specifica	☐
Degrado potenziale da att um prob	☐



Rilevanza:	Il bene è in discreto stato di conservazione (2024).

Compilatori

Data:	2024
Compilatore:	
Ruolo:	

Individuazione cartografica



Fotografia



Fotografie





PIANO PAESAGGISTICO DELLA PROVINCIA DI ENNA

Regione Siciliana

Beni Isolati

Servizio Soprintendenza Beni Culturali e Ambientali di Enna

Assessorato dei Beni Culturali e dell'IDENTITA' SICILIANA Dipartimento dei Beni Culturali e dell'Identità Siciliana

CODICI

Cod. SITP	BI_102_11	Progressivo Comune:		Riferimento LG:	
Ente schedatore:	92 SBCA EN				
Tipo scheda:	Beni isolati				

Localizzazione

Provincia:	EN
Comune:	Piazza Armerina
Località:	
Ubicazione viabilistica:	
Ambito:	11
paesaggi locali:	17

Oggetto

Classe:	B1	Tipologia:	Chiesa e Convento
Definizione:	Chiesa e convento		
Qualificazione:			
Denominazione:	S. Maria di Gesù (di)		
Altra Denominazione:			

Ubicazione

Dati Catastali:	Foglio 98 – Part.lle B, 280

Riferimenti geo-topografici e coordinate geografiche

Cartografia:	
coordinate piano est: UTM ED50:	
coordinate piano nord: UTM ED50:	

Cronologia

Secolo:	

Pianta

Schema:	
Forma:	

Conservazione

Stato di conservazione:	mediocre
Rilevanza1:	

Utilizzazione

Uso attuale:	
Uso storico:	

Dati amministrativi

Proprietà:	

Vincoli

Vincoli:	
Centro storico:	
Vincoli Paesaggistici:	Art.142 lett. M del D.Lgs. 42/04 (area di interesse archeologica)

Riferimento altre schede

Altre schede:	
Riferimento:	
Riferimento 1:	
Riferimento 2:	

Parametri di valutazione Linee Guida

Valore	
Integrità	☐
Rarità, unicità	☐
Peculiarità	☐
Rappresentatività	☐
Importanza culturale generale	☐
Importanza storica	☐
Importanza formale, estetica	☐
Importanza sociale, di costume	☐
Importanza testimoniale	☐
Importanza visuale d'assieme	☐
Leggibilità dell'insieme	☐

Vulnerabilità endogena	
Fragilità strutturale d'insieme	☐
Fragilità funzionale d'insieme	☐
Degrado in atto	☐
Propensione spontanea al degrado	☐

Vulnerabilità esogena	
Precarietà ambientale generale	☐
Precarietà ambientale specifica	☐
Degrado potenziale da att um prob	☐



Rilevanza:	Il bene è in mediocre stato di conservazione, osservazione tramite google maps nell'anno 2009.

Compilatori

Data:	2024
Compilatore:	
Ruolo:	

Individuazione cartografica



Fotografia



Fotografie







PIANO PAESAGGISTICO DELLA PROVINCIA DI ENNA

Regione Siciliana

Beni Isolati

Servizio Soprintendenza Beni Culturali e Ambientali di Enna

Assessorato dei Beni Culturali e dell'IDENTITA' SICILIANA Dipartimento dei Beni Culturali e dell'Identità Siciliana

CODICI

Cod. SITP	BI_103_11	Progressivo Comune:		Riferimento LG:	
Ente schedatore:	92 SBCA EN				
Tipo scheda:	Beni isolati				

Localizzazione

Provincia:	EN
Comune:	Piazza Armerina
Località:	
Ubicazione viabilistica:	
Ambito:	11
paesaggi locali:	17

Oggetto

Classe:	D1	Tipologia:	Casa
Definizione:	Casa		
Qualificazione:			
Denominazione:	Velardita		
Altra Denominazione:			

Ubicazione

Dati Catastali:	Foglio 98 – Part.lla 237

Riferimenti geo-topografici e coordinate geografiche

Cartografia:	
coordinate piano est: UTM ED50:	
coordinate piano nord: UTM ED50:	

Cronologia

Secolo:	

Pianta

Schema:	
Forma:	

Conservazione

Stato di conservazione:	mediocre
Rilevanza1:	

Utilizzazione

Uso attuale:	
Uso storico:	

Dati amministrativi

Proprietà:	

Vincoli

Vincoli:	
Centro storico:	
Vincoli Paesaggistici:	

Riferimento altre schede

Altre schede:	
Riferimento:	
Riferimento 1:	
Riferimento 2:	

Parametri di valutazione Linee Guida

Valore

Integrità	☐
Rarità, unicità	☐
Peculiarità	☐
Rappresentatività	☐
Importanza culturale generale	☐
Importanza storica	☐
Importanza formale, estetica	☐
Importanza sociale, di costume	☐
Importanza testimoniale	☐
Importanza visuale d'assieme	☐
Leggibilità dell'insieme	☐

Vulnerabilità endogena

Fragilità strutturale d'insieme	☐
Fragilità funzionale d'insieme	☐
Degrado in atto	☐
Propensione spontanea al degrado	☐

Vulnerabilità esogena

Precarietà ambientale generale	☐
Precarietà ambientale specifica	☐
Degrado potenziale da att um prob	☐



Rilevanza:	Il bene è in mediocre stato di conservazione, osservazione tramite google maps nell'anno 2009.

Compilatori

Data:	2024
Compilatore:	
Ruolo:	

Individuazione cartografica



Fotografia



Fotografie





PIANO PAESAGGISTICO DELLA PROVINCIA DI ENNA

Regione Siciliana

Beni Isolati

Servizio Soprintendenza Beni Culturali e Ambientali di Enna

Assessorato dei Beni Culturali e dell'IDENTITA' SICILIANA Dipartimento dei Beni Culturali e dell'Identità Siciliana

CODICI

Cod. SITP	BI_104_11	Progressivo Comune:		Riferimento LG:	
Ente schedatore:	92 SBCA EN				
Tipo scheda:	Beni isolati				

Localizzazione

Provincia:	EN
Comune:	Piazza Armerina
Località:	
Ubicazione viabilistica:	
Ambito:	11
paesaggi locali:	16

Oggetto

Classe:	D1	Tipologia:	Fattoria
Definizione:			
Qualificazione:	Fattoria		
Denominazione:	Grottaforte		
Altra Denominazione:			

Ubicazione

Dati Catastali:	Foglio 88 – Part.lle 16,17,18

Riferimenti geo-topografici e coordinate geografiche

Cartografia:	
coordinate piano est: UTM ED50:	
coordinate piano nord: UTM ED50:	

Cronologia

Secolo:	

Pianta

Schema:	
Forma:	

Conservazione

Stato di conservazione:	
Rilevanza1:	

Utilizzazione

Uso attuale:	
Uso storico:	

Dati amministrativi

Proprietà:	

Vincoli

Vincoli:	
Centro storico:	
Vincoli Paesaggistici:	

Riferimento altre schede

Altre schede:	
Riferimento:	
Riferimento 1:	
Riferimento 2:	

Parametri di valutazione Linee Guida

Valore

Integrità	☐
Rarità, unicità	☐
Peculiarità	☐
Rappresentatività	☐
Importanza culturale generale	☐
Importanza storica	☐
Importanza formale, estetica	☐
Importanza sociale, di costume	☐
Importanza testimoniale	☐
Importanza visuale d'assieme	☐
Leggibilità dell'insieme	☐

Vulnerabilità endogena

Fragilità strutturale d'insieme	☐
Fragilità funzionale d'insieme	☐
Degrado in atto	☐
Propensione spontanea al degrado	☐

Vulnerabilità esogena

Precarietà ambientale generale	☐
Precarietà ambientale specifica	☐
Degrado potenziale da att um prob	☐

Rilevanza:	Non è stato possibile verificare lo stato di conservazione del bene, osservazione tramite google maps nell'anno 2024.

Compilatori

Data:	2024
Compilatore:	
Ruolo:	

Individuazione cartografica



Fotografia



PIANO PAESAGGISTICO DELLA PROVINCIA DI ENNA

Regione Siciliana

Beni Isolati

Servizio Soprintendenza Beni Culturali e Ambientali di Enna

Assessorato dei Beni Culturali e dell'IDENTITA' SICILIANA Dipartimento dei Beni Culturali e dell'Identità Siciliana

CODICI

Cod. SITP	BI_105_11	Progressivo Comune:		Riferimento LG:	
Ente schedatore:	92 SBCA EN				
Tipo scheda:	Beni isolati				

Localizzazione

Provincia:	EN
Comune:	Piazza Armerina
Località:	
Ubicazione viabilistica:	
Ambito:	11
paesaggi locali:	12

Oggetto

Classe:	D1	Tipologia:	Casa
Definizione:	Casa		
Qualificazione:			
Denominazione:	Salomone		
Altra Denominazione:			

Ubicazione

Dati Catastali:	Foglio 52 – Part.lle 5, 33, 34, 35, 36

Riferimenti geo-topografici e coordinate geografiche

Cartografia:	
coordinate piano est: UTM ED50:	
coordinate piano nord: UTM ED50:	

Cronologia

Secolo:	

Pianta

Schema:	
Forma:	

Conservazione

Stato di conservazione:	rudere/mediocre
Rilevanza1:	

Utilizzazione

Uso attuale:	
Uso storico:	

Dati amministrativi

Proprietà:	

Vincoli

Vincoli:	
Centro storico:	
Vincoli Paesaggistici:	Art.142 lett. m del D.Lgs. 42/04 (aree di interesse archeologico)

Riferimento altre schede

Altre schede:	
Riferimento:	
Riferimento 1:	
Riferimento 2:	

Parametri di valutazione Linee Guida

Valore	
Integrità	☐
Rarità, unicità	☐
Peculiarità	☐
Rappresentatività	☐
Importanza culturale generale	☐
Importanza storica	☐
Importanza formale, estetica	☐
Importanza sociale, di costume	☐
Importanza testimoniale	☐
Importanza visuale d'assieme	☐
Leggibilità dell'insieme	☐

Vulnerabilità endogena	
Fragilità strutturale d'insieme	☐
Fragilità funzionale d'insieme	☐
Degrado in atto	☐
Propensione spontanea al degrado	☐

Vulnerabilità esogena	
Precarietà ambientale generale	☐
Precarietà ambientale specifica	☐
Degrado potenziale da att um prob	☐



Rilevanza:	Il bene è in parte rudere e in parte in mediocre stato di conservazione, osservazione tramite google maps nell'anno 2024.

Compilatori

Data:	2024
Compilatore:	
Ruolo:	

Individuazione cartografica



Fotografia



PIANO PAESAGGISTICO DELLA PROVINCIA DI ENNA

Regione Siciliana

Beni Isolati

Servizio Soprintendenza Beni Culturali e Ambientali di Enna

Assessorato dei Beni Culturali e dell'IDENTITA' SICILIANA Dipartimento dei Beni Culturali e dell'Identità Siciliana

CODICI

Cod. SITP	BI_106_11	Progressivo Comune:		Riferimento LG:	
Ente schedatore:	92 SBCA EN				
Tipo scheda:	Beni isolati				

Localizzazione

Provincia:	EN
Comune:	Piazza Armerina
Località:	
Ubicazione viabilistica:	
Ambito:	11
paesaggi locali:	12

Oggetto

Classe:	D1	Tipologia:	Masseria
Definizione:	Masseria		
Qualificazione:			
Denominazione:	Cammarata		
Altra Denominazione:			

Ubicazione

Dati Catastali:	Foglio 49 – Part.lle 50, 51, 52, 53

Riferimenti geo-topografici e coordinate geografiche

Cartografia:	
coordinate piano est: UTM ED50:	
coordinate piano nord: UTM ED50:	

Cronologia

Secolo:	

Pianta

Schema:	
Forma:	

Conservazione

Stato di conservazione:	
Rilevanza1:	

Utilizzazione

Uso attuale:	
Uso storico:	

Dati amministrativi

Proprietà:	

Vincoli

Vincoli:	
Centro storico:	
Vincoli Paesaggistici:	Art.142 lett. m del D.Lgs. 42/04 (aree di interesse archeologico)

Riferimento altre schede

Altre schede:	
Riferimento:	
Riferimento 1:	
Riferimento 2:	

Parametri di valutazione Linee Guida

Valore	
Integrità	☐
Rarità, unicità	☐
Peculiarità	☐
Rappresentatività	☐
Importanza culturale generale	☐
Importanza storica	☐
Importanza formale, estetica	☐
Importanza sociale, di costume	☐
Importanza testimoniale	☐
Importanza visuale d'assieme	☐
Leggibilità dell'insieme	☐

Vulnerabilità endogena	
Fragilità strutturale d'insieme	☐
Fragilità funzionale d'insieme	☐
Degrado in atto	☐
Propensione spontanea al degrado	☐

Vulnerabilità esogena	
Precarietà ambientale generale	☐
Precarietà ambientale specifica	☐
Degrado potenziale da att um prob	☐

Rilevanza:	Non è stato possibile verificare lo stato di conservazione del bene, osservazione tramite google maps nell'anno 2024

Compilatori

Data:	2024
Compilatore:	
Ruolo:	

Individuazione cartografica



Fotografia



PIANO PAESAGGISTICO DELLA PROVINCIA DI ENNA

Regione Siciliana

Beni Isolati

Servizio Soprintendenza Beni Culturali e Ambientali di Enna

Assessorato dei Beni Culturali e dell'IDENTITA' SICILIANA Dipartimento dei Beni Culturali e dell'Identità Siciliana

CODICI

Cod. SITP	BI_107_11	Progressivo Comune:		Riferimento LG:	
Ente schedatore:	92 SBCA EN				
Tipo scheda:	Beni isolati				

Localizzazione

Provincia:	EN
Comune:	Piazza Armerina
Località:	
Ubicazione viabilistica:	SP78
Ambito:	11
paesaggi locali:	15

Oggetto

Classe:	D1	Tipologia:	Masseria
Definizione:	Masseria		
Qualificazione:			
Denominazione:	Cametrici		
Altra Denominazione:			

Ubicazione

Dati Catastali:	Foglio 65 – Part.lla 280

Riferimenti geo-topografici e coordinate geografiche

Cartografia:	
coordinate piano est: UTM ED50:	
coordinate piano nord: UTM ED50:	

Cronologia

Secolo:	

Pianta

Schema:	
Forma:	

Conservazione

Stato di conservazione:	
Rilevanza1:	

Utilizzazione

Uso attuale:	
Uso storico:	

Dati amministrativi

Proprietà:	

Vincoli

Vincoli:	
Centro storico:	
Vincoli Paesaggistici:	

Riferimento altre schede

Altre schede:	
Riferimento:	
Riferimento 1:	
Riferimento 2:	

Parametri di valutazione Linee Guida

Valore

Integrità	☐
Rarità, unicità	☐
Peculiarità	☐
Rappresentatività	☐
Importanza culturale generale	☐
Importanza storica	☐
Importanza formale, estetica	☐
Importanza sociale, di costume	☐
Importanza testimoniale	☐
Importanza visuale d'assieme	☐
Leggibilità dell'insieme	☐

Vulnerabilità endogena

Fragilità strutturale d'insieme	☐
Fragilità funzionale d'insieme	☐
Degrado in atto	☐
Propensione spontanea al degrado	☐

Vulnerabilità esogena

Precarietà ambientale generale	☐
Precarietà ambientale specifica	☐
Degrado potenziale da att um prob	☐



Rilevanza:	Il bene è in mediocre stato di conservazione, osservazione tramite google maps nell'anno 2010

Compilatori

Data:	2024
Compilatore:	
Ruolo:	

Individuazione cartografica



Fotografia



PIANO PAESAGGISTICO DELLA PROVINCIA DI ENNA

Regione Siciliana

Beni Isolati

Servizio Soprintendenza Beni Culturali e Ambientali di Enna

Assessorato dei Beni Culturali e dell'IDENTITA' SICILIANA Dipartimento dei Beni Culturali e dell'Identità Siciliana

CODICI

Cod. SITP	BI_108_11	Progressivo Comune:		Riferimento LG:	
Ente schedatore:	92 SBCA EN				
Tipo scheda:	Beni isolati				

Localizzazione

Provincia:	EN
Comune:	Piazza Armerina
Località:	C.da Friddani
Ubicazione viabilistica:	
Ambito:	11
paesaggi locali:	16

Oggetto

Classe:	D1	Tipologia:	Masseria
Definizione:	Masseria		
Qualificazione:			
Denominazione:	Friddani		
Altra Denominazione:			

Ubicazione

Dati Catastali:	Foglio 39 – Part.lle 46, 47

Riferimenti geo-topografici e coordinate geografiche

Cartografia:	
coordinate piano est: UTM ED50:	
coordinate piano nord: UTM ED50:	

Cronologia

Secolo:	

Pianta

Schema:	
Forma:	

Conservazione

Stato di conservazione:	Ottimo
Rilevanza1:	

Utilizzazione

Uso attuale:	
Uso storico:	

Dati amministrativi

Proprietà:	

Vincoli

Vincoli:	
Centro storico:	
Vincoli Paesaggistici:	

Riferimento altre schede

Altre schede:	
Riferimento:	
Riferimento 1:	
Riferimento 2:	

Parametri di valutazione Linee Guida

Valore

Integrità	☐
Rarità, unicità	☐
Peculiarità	☐
Rappresentatività	☐
Importanza culturale generale	☐
Importanza storica	☐
Importanza formale, estetica	☐
Importanza sociale, di costume	☐
Importanza testimoniale	☐
Importanza visuale d'assieme	☐
Leggibilità dell'insieme	☐

Vulnerabilità endogena

Fragilità strutturale d'insieme	☐
Fragilità funzionale d'insieme	☐
Degrado in atto	☐
Propensione spontanea al degrado	☐

Vulnerabilità esogena

Precarietà ambientale generale	☐
Precarietà ambientale specifica	☐
Degrado potenziale da att um prob	☐



Rilevanza:	Il bene è in ottimo stato di conservazione. Il bene è stato ristrutturato e trasformato in struttura ricettiva “Antico Borgo Caltavuturo”, osservazione tramite google maps nell’anno 2024

Compilatori

Data:	2024
Compilatore:	
Ruolo:	

Individuazione cartografica



Fotografia



Fotografie









PIANO PAESAGGISTICO DELLA PROVINCIA DI ENNA

Regione Siciliana

Beni Isolati

Servizio Soprintendenza Beni Culturali e Ambientali di Enna

Assessorato dei Beni Culturali e dell'IDENTITA' SICILIANA Dipartimento dei Beni Culturali e dell'Identità Siciliana

CODICI

Cod. SITP	BI_109_11	Progressivo Comune:		Riferimento LG:	
Ente schedatore:	92 SBCA EN				
Tipo scheda:	Beni isolati				

Localizzazione

Provincia:	EN
Comune:	Piazza Armerina
Località:	
Ubicazione viabilistica:	
Ambito:	11
paesaggi locali:	12

Oggetto

Classe:	D1	Tipologia:	Masseria
Definizione:	Masseria		
Qualificazione:			
Denominazione:	Robba del Polino		
Altra Denominazione:			

Ubicazione

Dati Catastali:	Foglio 43 – Part.lle 13, 14

Riferimenti geo-topografici e coordinate geografiche

Cartografia:	
coordinate piano est: UTM ED50:	
coordinate piano nord: UTM ED50:	

Cronologia

Secolo:	

Pianta

Schema:	
Forma:	

Conservazione

Stato di conservazione:	Cattivo
Rilevanza1:	

Utilizzazione

Uso attuale:	
Uso storico:	

Dati amministrativi

Proprietà:	

Vincoli

Vincoli:	
Centro storico:	
Vincoli Paesaggistici:	

Riferimento altre schede

Altre schede:	
Riferimento:	
Riferimento 1:	
Riferimento 2:	

Parametri di valutazione Linee Guida

Valore

Integrità	☐
Rarità, unicità	☐
Peculiarità	☐
Rappresentatività	☐
Importanza culturale generale	☐
Importanza storica	☐
Importanza formale, estetica	☐
Importanza sociale, di costume	☐
Importanza testimoniale	☐
Importanza visuale d'assieme	☐
Leggibilità dell'insieme	☐

Vulnerabilità endogena

Fragilità strutturale d'insieme	☐
Fragilità funzionale d'insieme	☐
Degrado in atto	☐
Propensione spontanea al degrado	☐

Vulnerabilità esogena

Precarietà ambientale generale	☐
Precarietà ambientale specifica	☐
Degrado potenziale da att um prob	☐



Rilevanza:	Il bene è in cattivo stato di conservazione, osservazione tramite google maps nell'anno 2021

Compilatori

Data:	2024
Compilatore:	
Ruolo:	

Individuazione cartografica



Fotografia



PIANO PAESAGGISTICO DELLA PROVINCIA DI ENNA

Regione Siciliana

Beni Isolati

Servizio Soprintendenza Beni Culturali e Ambientali di Enna

Assessorato dei Beni Culturali e dell'IDENTITA' SICILIANA Dipartimento dei Beni Culturali e dell'Identità Siciliana

CODICI

Cod. SITP	BI_110_11	Progressivo Comune:		Riferimento LG:	
Ente schedatore:	92 SBCA EN				
Tipo scheda:	Beni isolati				

Localizzazione

Provincia:	EN
Comune:	Piazza Armerina
Località:	
Ubicazione viabilistica:	
Ambito:	11
paesaggi locali:	12

Oggetto

Classe:	D1	Tipologia:	Masseria
Definizione:	Masseria		
Qualificazione:			
Denominazione:	Ramursura		
Altra Denominazione:			

Ubicazione

Dati Catastali:	Foglio 46 – Part.lle 4, 7, 8

Riferimenti geo-topografici e coordinate geografiche

Cartografia:	
coordinate piano est: UTM ED50:	
coordinate piano nord: UTM ED50:	

Cronologia

Secolo:	

Pianta

Schema:	
Forma:	

Conservazione

Stato di conservazione:	
Rilevanza1:	

Utilizzazione

Uso attuale:	
Uso storico:	

Dati amministrativi

Proprietà:	

Vincoli

Vincoli:	
Centro storico:	
Vincoli Paesaggistici:	

Riferimento altre schede

Altre schede:	
Riferimento:	
Riferimento 1:	
Riferimento 2:	

Parametri di valutazione Linee Guida

Valore

Integrità	☐
Rarità, unicità	☐
Peculiarità	☐
Rappresentatività	☐
Importanza culturale generale	☐
Importanza storica	☐
Importanza formale, estetica	☐
Importanza sociale, di costume	☐
Importanza testimoniale	☐
Importanza visuale d'assieme	☐
Leggibilità dell'insieme	☐

Vulnerabilità endogena

Fragilità strutturale d'insieme	☐
Fragilità funzionale d'insieme	☐
Degrado in atto	☐
Propensione spontanea al degrado	☐

Vulnerabilità esogena

Precarietà ambientale generale	☐
Precarietà ambientale specifica	☐
Degrado potenziale da att um prob	☐

Rilevanza:	Non è stato possibile verificare lo stato di conservazione, osservazione tramite google maps nell'anno 2024

Compilatori

Data:	2024
Compilatore:	
Ruolo:	

Individuazione cartografica

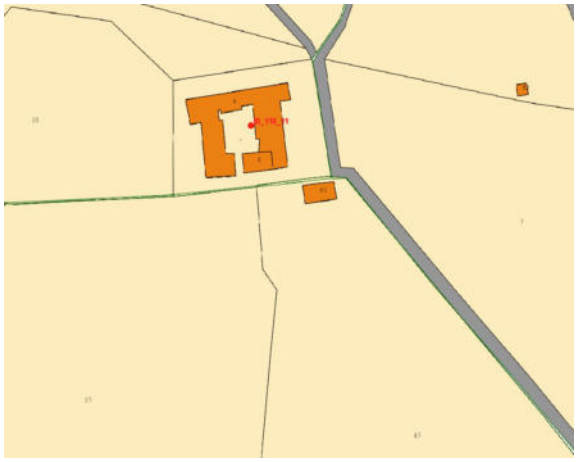

Fotografia



PIANO PAESAGGISTICO DELLA PROVINCIA DI ENNA

Regione Siciliana

Beni Isolati

Servizio Soprintendenza Beni Culturali e Ambientali di Enna

Assessorato dei Beni Culturali e dell'IDENTITA' SICILIANA Dipartimento dei Beni Culturali e dell'Identità Siciliana

CODICI

Cod. SITP	BI_111_11	Progressivo Comune:		Riferimento LG:	
Ente schedatore:	92 SBCA EN				
Tipo scheda:	Beni isolati				

Localizzazione

Provincia:	EN
Comune:	Piazza Armerina
Località:	
Ubicazione viabilistica:	
Ambito:	11
paesaggi locali:	12

Oggetto

Classe:	C1	Tipologia:	Villa
Definizione:	Villa		
Qualificazione:	Sviluppo B		
Denominazione:	Arena		
Altra Denominazione:			

Ubicazione

Dati Catastali:	Foglio 63 – Part.lle 123, 125, 126, 127, 128, 129

Riferimenti geo-topografici e coordinate geografiche

Cartografia:	
coordinate piano est: UTM ED50:	
coordinate piano nord: UTM ED50:	

Cronologia

Secolo:	

Pianta

Schema:	
Forma:	

Conservazione

Stato di conservazione:	pessimo
Rilevanza1:	

Utilizzazione

Uso attuale:	
Uso storico:	

Dati amministrativi

Proprietà:	

Vincoli

Vincoli:	
Centro storico:	
Vincoli Paesaggistici:	Art.142 lett. f del D.Lgs.42/ 04 (RNO - Riserva Rossomanno Grottascura Bellia)

Riferimento altre schede

Altre schede:	
Riferimento:	
Riferimento 1:	
Riferimento 2:	

Parametri di valutazione Linee Guida

Valore

Integrità	☐
Rarità, unicità	☐
Peculiarità	☐
Rappresentatività	☐
Importanza culturale generale	☐
Importanza storica	☐
Importanza formale, estetica	☐
Importanza sociale, di costume	☐
Importanza testimoniale	☐
Importanza visuale d'assieme	☐
Leggibilità dell'insieme	☐

Vulnerabilità endogena

Fragilità strutturale d'insieme	☐
Fragilità funzionale d'insieme	☐
Degrado in atto	☐
Propensione spontanea al degrado	☐

Vulnerabilità esogena

Precarietà ambientale generale	☐
Precarietà ambientale specifica	☐
Degrado potenziale da att um prob	☐



Rilevanza:	Non è stato possibile verificare lo stato di conservazione, osservazione tramite google maps nell'anno 2024

Compilatori

Data:	2024
Compilatore:	
Ruolo:	

Individuazione cartografica

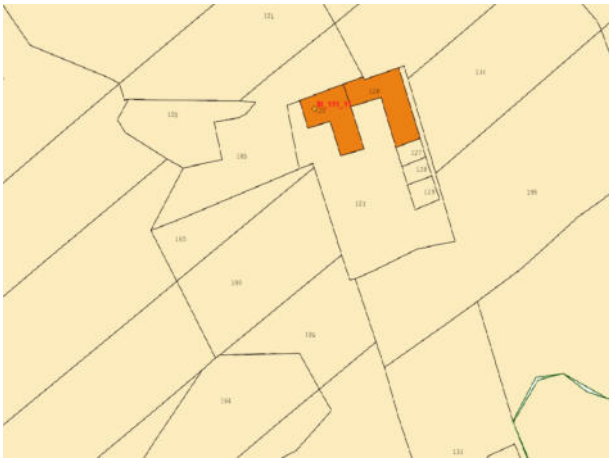

Fotografia



PIANO PAESAGGISTICO DELLA PROVINCIA DI ENNA

Regione Siciliana

Beni Isolati

Servizio Soprintendenza Beni Culturali e Ambientali di Enna

Assessorato dei Beni Culturali e dell'IDENTITA' SICILIANA Dipartimento dei Beni Culturali e dell'Identità Siciliana

CODICI

Cod. SITP	BI_116_11	Progressivo Comune:		Riferimento LG:	
Ente schedatore:	92 SBCA EN				
Tipo scheda:	Beni isolati				

Localizzazione

Provincia:	EN
Comune:	Piazza Armerina
Località:	
Ubicazione viabilistica:	
Ambito:	11
paesaggi locali:	12

Oggetto

Classe:	D1	Tipologia:	Casa
Definizione:	Casa		
Qualificazione:	Oasi di spiritualità		
Denominazione:	Caltagirone (di)		
Altra Denominazione:			

Ubicazione

Dati Catastali:	Foglio 118 – Part.lla 359

Riferimenti geo-topografici e coordinate geografiche

Cartografia:	
coordinate piano est: UTM ED50:	
coordinate piano nord: UTM ED50:	

Cronologia

Secolo:	

Pianta

Schema:	
Forma:	

Conservazione

Stato di conservazione:	buono
Rilevanza1:	

Utilizzazione

Uso attuale:	
Uso storico:	

Dati amministrativi

Proprietà:	

Vincoli

Vincoli:	
Centro storico:	
Vincoli Paesaggistici:	Art.142 lett. f del D.Lgs.42/ 04 (RNO - Riserva Rossomanno Grottascura Bellia)

Riferimento altre schede

Altre schede:	
Riferimento:	
Riferimento 1:	
Riferimento 2:	

Parametri di valutazione Linee Guida

Valore	
Integrità	☐
Rarità, unicità	☐
Peculiarità	☐
Rappresentatività	☐
Importanza culturale generale	☐
Importanza storica	☐
Importanza formale, estetica	☐
Importanza sociale, di costume	☐
Importanza testimoniale	☐
Importanza visuale d'assieme	☐
Leggibilità dell'insieme	☐

Vulnerabilità endogena	
Fragilità strutturale d'insieme	☐
Fragilità funzionale d'insieme	☐
Degrado in atto	☐
Propensione spontanea al degrado	☐

Vulnerabilità esogena	
Precarietà ambientale generale	☐
Precarietà ambientale specifica	☐
Degrado potenziale da att um prob	☐



Rilevanza:	Il bene è in buono stato di conservazione, osservazione tramite google maps nell'anno 2024

Compilatori

Data:	2024
Compilatore:	
Ruolo:	

Individuazione cartografica



Fotografia



PIANO PAESAGGISTICO DELLA PROVINCIA DI ENNA

Regione Siciliana

Beni Isolati

Servizio Soprintendenza Beni Culturali e Ambientali di Enna

Assessorato dei Beni Culturali e dell'IDENTITA' SICILIANA Dipartimento dei Beni Culturali e dell'Identità Siciliana

CODICI

Cod. SITP	BI_117_11	Progressivo Comune:		Riferimento LG:	
Ente schedatore:	92 SBCA EN				
Tipo scheda:	Beni isolati				

Localizzazione

Provincia:	EN
Comune:	Piazza Armerina
Località:	
Ubicazione viabilistica:	
Ambito:	11
paesaggi locali:	12

Oggetto

Classe:	D1	Tipologia:	Casa
Definizione:	Casa		
Qualificazione:			
Denominazione:	Seminario (del)		
Altra Denominazione:			

Ubicazione

Dati Catastali:	Foglio 91 – Part.lle 53, 200

Riferimenti geo-topografici e coordinate geografiche

Cartografia:	
coordinate piano est: UTM ED50:	
coordinate piano nord: UTM ED50:	

Cronologia

Secolo:	

Pianta

Schema:	
Forma:	

Conservazione

Stato di conservazione:	discreto
Rilevanza1:	

Utilizzazione

Uso attuale:	
Uso storico:	

Dati amministrativi

Proprietà:	

Vincoli

Vincoli:	
Centro storico:	
Vincoli Paesaggistici:	Art.142 lett. c del D.Lgs.42/ 04

Riferimento altre schede

Altre schede:	
Riferimento:	
Riferimento 1:	
Riferimento 2:	

Parametri di valutazione Linee Guida

Valore	
Integrità	☐
Rarità, unicità	☐
Peculiarità	☐
Rappresentatività	☐
Importanza culturale generale	☐
Importanza storica	☐
Importanza formale, estetica	☐
Importanza sociale, di costume	☐
Importanza testimoniale	☐
Importanza visuale d'assieme	☐
Leggibilità dell'insieme	☐

Vulnerabilità endogena	
Fragilità strutturale d'insieme	☐
Fragilità funzionale d'insieme	☐
Degrado in atto	☐
Propensione spontanea al degrado	☐

Vulnerabilità esogena	
Precarietà ambientale generale	☐
Precarietà ambientale specifica	☐
Degrado potenziale da att um prob	☐



Rilevanza:	Non è stato possibile verificare lo stato di conservazione, osservazione tramite google maps nell'anno 2024

Compilatori

Data:	2024
Compilatore:	
Ruolo:	

Individuazione cartografica



Fotografia



Fotografie





PIANO PAESAGGISTICO DELLA PROVINCIA DI ENNA

Regione Siciliana

Beni Isolati

Servizio Soprintendenza Beni Culturali e Ambientali di Enna

Assessorato dei Beni Culturali e dell'IDENTITA' SICILIANA Dipartimento dei Beni Culturali e dell'Identità Siciliana

CODICI

Cod. SITP	BI_122_11	Progressivo Comune:		Riferimento LG:	
Ente schedatore:	92 SBCA EN				
Tipo scheda:	Beni isolati				

Localizzazione

Provincia:	EN
Comune:	Piazza Armerina
Località:	Contrada Gessima
Ubicazione viabilistica:	
Ambito:	11
paesaggi locali:	16

Oggetto

Classe:	D4	Tipologia:	Mulino
Definizione:	Mulino		
Qualificazione:			
Denominazione:	Salemi		
Altra Denominazione:			

Ubicazione

Dati Catastali:	Foglio 110 – Part.lle 3, 4, 97

Riferimenti geo-topografici e coordinate geografiche

Cartografia:	
coordinate piano est: UTM ED50:	
coordinate piano nord: UTM ED50:	

Cronologia

Secolo:	

Pianta

Schema:	
Forma:	

Conservazione

Stato di conservazione:	cattivo
Rilevanza1:	

Utilizzazione

Uso attuale:	
Uso storico:	

Dati amministrativi

Proprietà:	

Vincoli

Vincoli:	
Centro storico:	
Vincoli Paesaggistici:	Art.142 lett. c del D.Lgs.42/ 04

Riferimento altre schede

Altre schede:	
Riferimento:	
Riferimento 1:	
Riferimento 2:	

Parametri di valutazione Linee Guida

Valore	
Integrità	☐
Rarità, unicità	☐
Peculiarità	☐
Rappresentatività	☐
Importanza culturale generale	☐
Importanza storica	☐
Importanza formale, estetica	☐
Importanza sociale, di costume	☐
Importanza testimoniale	☐
Importanza visuale d'assieme	☐
Leggibilità dell'insieme	☐

Vulnerabilità endogena	
Fragilità strutturale d'insieme	☐
Fragilità funzionale d'insieme	☐
Degrado in atto	☐
Propensione spontanea al degrado	☐

Vulnerabilità esogena	
Precarietà ambientale generale	☐
Precarietà ambientale specifica	☐
Degrado potenziale da att um prob	☐



Rilevanza:	Il bene è in cattivo stato di conservazione, osservazione tramite google maps nell'anno 2024

Compilatori

Data:	2024
Compilatore:	
Ruolo:	

Individuazione cartografica



Fotografia



Fotografie



Il mulino Salemi sorge in contrada Gessima e si raggiunge percorrendo la SP 89/a, proseguendo per la SP 36 e infine per un tratto sterrato.
Con ogni probabilità l'antico corso d'acqua è stato deviato dato che la vegetazione intorno al manufatto è alquanto scarsa.
La muratura, in pietra locale, presenta una lavorazione eterogenea per il canale e il resto della struttura: la pezzatura del canale è squadrata nella torre dell'acqua e nei contrafforti, informe nelle restanti parti; i conci dei locali di servizio sono appena sbozzati e a pezzatura irregolare.

Lo stato di conservazione del locale macina è pessimo, mentre i locali adiacenti di ricovero e l'elevazione destinata all'abitazione del mugnaio presentano evidenti interventi di ristrutturazione anche con superfetazioni in cemento armato.
Oggi è particolarmente apprezzabile la struttura del canale di adduzione con le particolarità dei contrafforti laterali a scarpa e la vutti che, rarissimo esempio tra i mulini del comprensorio, ha una sezione circolare anziché quadrangolare.

fonte: GAL Rocca di Cerere



PIANO PAESAGGISTICO DELLA PROVINCIA DI ENNA

Regione Siciliana

Beni Isolati

Servizio Soprintendenza Beni Culturali e Ambientali di Enna

Assessorato dei Beni Culturali e dell'IDENTITA' SICILIANA Dipartimento dei Beni Culturali e dell'Identità Siciliana

CODICI

Cod. SITP	BI_123_11	Progressivo Comune:		Riferimento LG:	
Ente schedatore:	92 SBCA EN				
Tipo scheda:	Beni isolati				

Localizzazione

Provincia:	EN
Comune:	Piazza Armerina
Località:	
Ubicazione viabilistica:	SP15
Ambito:	11
paesaggi locali:	17

Oggetto

Classe:	D4	Tipologia:	Mulino
Definizione:	Mulino		
Qualificazione:			
Denominazione:	Falcone		
Altra Denominazione:			

Ubicazione

Dati Catastali:	Foglio 122 – Part.lle 264, 265, 266, 267

Riferimenti geo-topografici e coordinate geografiche

Cartografia:	
coordinate piano est: UTM ED50:	
coordinate piano nord: UTM ED50:	

Cronologia

Secolo:	

Pianta

Schema:	
Forma:	

Conservazione

Stato di conservazione:	rudere
Rilevanza1:	

Utilizzazione

Uso attuale:	
Uso storico:	

Dati amministrativi

Proprietà:	

Vincoli

Vincoli:	
Centro storico:	
Vincoli Paesaggistici:	Art.142 lett. m del D.Lgs.42/ 04(Aree di interesse archeologico)

Riferimento altre schede

Altre schede:	
Riferimento:	
Riferimento 1:	
Riferimento 2:	

Parametri di valutazione Linee Guida

Valore	
Integrità	☐
Rarità, unicità	☐
Peculiarità	☐
Rappresentatività	☐
Importanza culturale generale	☐
Importanza storica	☐
Importanza formale, estetica	☐
Importanza sociale, di costume	☐
Importanza testimoniale	☐
Importanza visuale d'assieme	☐
Leggibilità dell'insieme	☐

Vulnerabilità endogena	
Fragilità strutturale d'insieme	☐
Fragilità funzionale d'insieme	☐
Degrado in atto	☐
Propensione spontanea al degrado	☐

Vulnerabilità esogena	
Precarietà ambientale generale	☐
Precarietà ambientale specifica	☐
Degrado potenziale da att um prob	☐



Rilevanza:	Il bene è in stato ruderale, osservazione tramite google maps nell'anno 2024

Compilatori

Data:	2024
Compilatore:	
Ruolo:	

Individuazione cartografica



Fotografia



Fotografie





PIANO PAESAGGISTICO DELLA PROVINCIA DI ENNA

Regione Siciliana

Beni Isolati

Servizio Soprintendenza Beni Culturali e Ambientali di Enna

Assessorato dei Beni Culturali e dell'IDENTITA' SICILIANA Dipartimento dei Beni Culturali e dell'Identità Siciliana

CODICI

Cod. SITP	BI_124_11	Progressivo Comune:		Riferimento LG:	
Ente schedatore:	92 SBCA EN				
Tipo scheda:	Beni isolati				

Localizzazione

Provincia:	EN
Comune:	Piazza Armerina
Località:	
Ubicazione viabilistica:	SP15
Ambito:	11
paesaggi locali:	18

Oggetto

Classe:	D1	Tipologia:	casa
Definizione:	Casa		
Qualificazione:			
Denominazione:	Valerdita		
Altra Denominazione:			

Ubicazione

Dati Catastali:	Foglio 186 – Part.lla 41

Riferimenti geo-topografici e coordinate geografiche

Cartografia:	
coordinate piano est: UTM ED50:	
coordinate piano nord: UTM ED50:	

Cronologia

Secolo:	

Pianta

Schema:	
Forma:	

Conservazione

Stato di conservazione:	
Rilevanza1:	

Utilizzazione

Uso attuale:	
Uso storico:	

Dati amministrativi

Proprietà:	

Vincoli

Vincoli:	
Centro storico:	
Vincoli Paesaggistici:	

Riferimento altre schede

Altre schede:	
Riferimento:	
Riferimento 1:	
Riferimento 2:	

Parametri di valutazione Linee Guida

Valore

Integrità	☐
Rarità, unicità	☐
Peculiarità	☐
Rappresentatività	☐
Importanza culturale generale	☐
Importanza storica	☐
Importanza formale, estetica	☐
Importanza sociale, di costume	☐
Importanza testimoniale	☐
Importanza visuale d'assieme	☐
Leggibilità dell'insieme	☐

Vulnerabilità endogena

Fragilità strutturale d'insieme	☐
Fragilità funzionale d'insieme	☐
Degrado in atto	☐
Propensione spontanea al degrado	☐

Vulnerabilità esogena

Precarietà ambientale generale	☐
Precarietà ambientale specifica	☐
Degrado potenziale da att um prob	☐

Rilevanza:	Non è stato possibile verificare lo stato di conservazione del bene, osservazione tramite google maps nell'anno 2024

Compilatori

Data:	2024
Compilatore:	
Ruolo:	

Individuazione cartografica

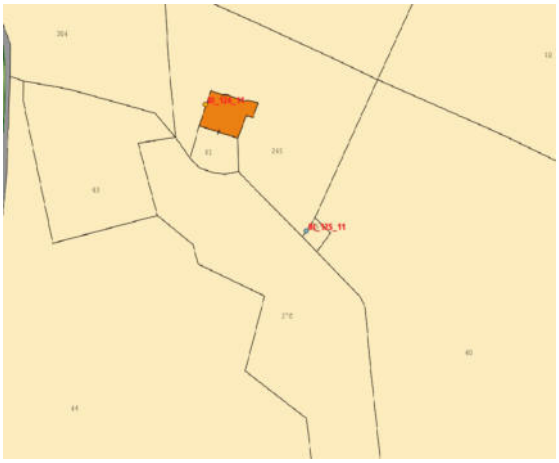

Fotografia



PIANO PAESAGGISTICO DELLA PROVINCIA DI ENNA

Regione Siciliana

Beni Isolati

Servizio Soprintendenza Beni Culturali e Ambientali di Enna

Assessorato dei Beni Culturali e dell'IDENTITA' SICILIANA Dipartimento dei Beni Culturali e dell'Identità Siciliana

CODICI

Cod. SITP	BI_125_11	Progressivo Comune:		Riferimento LG:	
Ente schedatore:	92 SBCA EN				
Tipo scheda:	Beni isolati				

Localizzazione

Provincia:	EN
Comune:	Piazza Armerina
Località:	
Ubicazione viabilistica:	
Ambito:	11
paesaggi locali:	18

Oggetto

Classe:	D5	Tipologia:	Giardino
Definizione:	Giardino		
Qualificazione:			
Denominazione:	Casa Velardita (di)		
Altra Denominazione:			

Ubicazione

Dati Catastali:	Foglio 186 – Part.lla 42

Riferimenti geo-topografici e coordinate geografiche

Cartografia:	
coordinate piano est: UTM ED50:	
coordinate piano nord: UTM ED50:	

Cronologia

Secolo:	

Pianta

Schema:	
Forma:	

Conservazione

Stato di conservazione:	
Rilevanza1:	

Utilizzazione

Uso attuale:	
Uso storico:	

Dati amministrativi

Proprietà:	

Vincoli

Vincoli:	
Centro storico:	
Vincoli Paesaggistici:	

Riferimento altre schede

Altre schede:	
Riferimento:	
Riferimento 1:	
Riferimento 2:	

Parametri di valutazione Linee Guida

Valore

Integrità	☐
Rarità, unicità	☐
Peculiarità	☐
Rappresentatività	☐
Importanza culturale generale	☐
Importanza storica	☐
Importanza formale, estetica	☐
Importanza sociale, di costume	☐
Importanza testimoniale	☐
Importanza visuale d'assieme	☐
Leggibilità dell'insieme	☐

Vulnerabilità endogena

Fragilità strutturale d'insieme	☐
Fragilità funzionale d'insieme	☐
Degrado in atto	☐
Propensione spontanea al degrado	☐

Vulnerabilità esogena

Precarietà ambientale generale	☐
Precarietà ambientale specifica	☐
Degrado potenziale da att um prob	☐

Rilevanza:	Non è stato possibile verificare lo stato di conservazione del bene, osservazione tramite google maps nell'anno 2024

Compilatori

Data:	2024
Compilatore:	
Ruolo:	

Individuazione cartografica

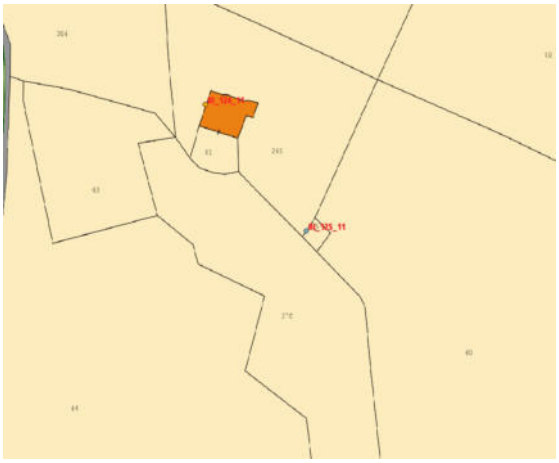

Fotografia



PIANO PAESAGGISTICO DELLA PROVINCIA DI ENNA

Regione Siciliana

Beni Isolati

Servizio Soprintendenza Beni Culturali e Ambientali di Enna

Assessorato dei Beni Culturali e dell'IDENTITA' SICILIANA Dipartimento dei Beni Culturali e dell'Identità Siciliana

CODICI

Cod. SITP	BI_127_11	Progressivo Comune:		Riferimento LG:	
Ente schedatore:	92 SBCA EN				
Tipo scheda:	Beni isolati				

Localizzazione

Provincia:	EN
Comune:	Piazza Armerina
Località:	
Ubicazione viabilistica:	C.da S.Sansone
Ambito:	11
paesaggi locali:	18

Oggetto

Classe:	E5	Tipologia:	Ex scuola
Definizione:			
Qualificazione:			
Denominazione:	Valerdita		
Altra Denominazione:			

Ubicazione

Dati Catastali:	Foglio 133 – Part.lla 113

Riferimenti geo-topografici e coordinate geografiche

Cartografia:	
coordinate piano est: UTM ED50:	
coordinate piano nord: UTM ED50:	

Cronologia

Secolo:	

Pianta

Schema:	
Forma:	

Conservazione

Stato di conservazione:	mediocre
Rilevanza1:	

Utilizzazione

Uso attuale:	
Uso storico:	

Dati amministrativi

Proprietà:	

Vincoli

Vincoli:	
Centro storico:	
Vincoli Paesaggistici:	

Riferimento altre schede

Altre schede:	
Riferimento:	
Riferimento 1:	
Riferimento 2:	

Parametri di valutazione Linee Guida

Valore

Integrità	☐
Rarità, unicità	☐
Peculiarità	☐
Rappresentatività	☐
Importanza culturale generale	☐
Importanza storica	☐
Importanza formale, estetica	☐
Importanza sociale, di costume	☐
Importanza testimoniale	☐
Importanza visuale d'assieme	☐
Leggibilità dell'insieme	☐

Vulnerabilità endogena

Fragilità strutturale d'insieme	☐
Fragilità funzionale d'insieme	☐
Degrado in atto	☐
Propensione spontanea al degrado	☐

Vulnerabilità esogena

Precarietà ambientale generale	☐
Precarietà ambientale specifica	☐
Degrado potenziale da att um prob	☐



Rilevanza:	Il bene è in mediocre stato di conservazione, osservazione tramite google maps nell'anno 2024

Compilatori

Data:	2024
Compilatore:	
Ruolo:	

Individuazione cartografica



Fotografia



PIANO PAESAGGISTICO DELLA PROVINCIA DI ENNA

Regione Siciliana

Beni Isolati

Servizio Soprintendenza Beni Culturali e Ambientali di Enna

Assessorato dei Beni Culturali e dell'IDENTITA' SICILIANA Dipartimento dei Beni Culturali e dell'Identità Siciliana

CODICI

Cod. SITP	BI_128_11	Progressivo Comune:		Riferimento LG:	
Ente schedatore:	92 SBCA EN				
Tipo scheda:	Beni isolati				

Localizzazione

Provincia:	EN
Comune:	Piazza Armerina
Località:	
Ubicazione viabilistica:	
Ambito:	11
paesaggi locali:	16

Oggetto

Classe:	D4	Tipologia:	Mulino
Definizione:	Mulino		
Qualificazione:			
Denominazione:	Salemi(2)		
Altra Denominazione:			

Ubicazione

Dati Catastali:	Foglio 154 – Part.lle 2, 124

Riferimenti geo-topografici e coordinate geografiche

Cartografia:	
coordinate piano est: UTM ED50:	
coordinate piano nord: UTM ED50:	

Cronologia

Secolo:	

Pianta

Schema:	
Forma:	

Conservazione

Stato di conservazione:	
Rilevanza1:	

Utilizzazione

Uso attuale:	
Uso storico:	

Dati amministrativi

Proprietà:	

Vincoli

Vincoli:	
Centro storico:	
Vincoli Paesaggistici:	Art. 142 lett.c D.Lgs. 42/04 (fiumi)

Riferimento altre schede

Altre schede:	
Riferimento:	
Riferimento 1:	
Riferimento 2:	

Parametri di valutazione Linee Guida

Valore

Integrità	☐
Rarità, unicità	☐
Peculiarità	☐
Rappresentatività	☐
Importanza culturale generale	☐
Importanza storica	☐
Importanza formale, estetica	☐
Importanza sociale, di costume	☐
Importanza testimoniale	☐
Importanza visuale d'assieme	☐
Leggibilità dell'insieme	☐

Vulnerabilità endogena

Fragilità strutturale d'insieme	☐
Fragilità funzionale d'insieme	☐
Degrado in atto	☐
Propensione spontanea al degrado	☐

Vulnerabilità esogena

Precarietà ambientale generale	☐
Precarietà ambientale specifica	☐
Degrado potenziale da att um prob	☐

Rilevanza:	Non è stato possibile verificare lo stato di conservazione, osservazione tramite google maps nell'anno 2024

Compilatori

Data:	2024
Compilatore:	
Ruolo:	

Individuazione cartografica



Fotografia



PIANO PAESAGGISTICO DELLA PROVINCIA DI ENNA

Regione Siciliana

Beni Isolati

Servizio Soprintendenza Beni Culturali e Ambientali di Enna

Assessorato dei Beni Culturali e dell'IDENTITA' SICILIANA Dipartimento dei Beni Culturali e dell'Identità Siciliana

CODICI

Cod. SITP	BI_129_11	Progressivo Comune:		Riferimento LG:	
Ente schedatore:	92 SBCA EN				
Tipo scheda:	Beni isolati				

Localizzazione

Provincia:	EN
Comune:	Piazza Armerina
Località:	
Ubicazione viabilistica:	C.da Costantino
Ambito:	11
paesaggi locali:	17

Oggetto

Classe:	D1	Tipologia:	Casa
Definizione:	Casa		
Qualificazione:			
Denominazione:	Giusto Gianfranco		
Altra Denominazione:			

Ubicazione

Dati Catastali:	Foglio 138 – Part.lla 32

Riferimenti geo-topografici e coordinate geografiche

Cartografia:	
coordinate piano est: UTM ED50:	
coordinate piano nord: UTM ED50:	

Cronologia

Secolo:	

Pianta

Schema:	
Forma:	

Conservazione

Stato di conservazione:	discreto
Rilevanza1:	

Utilizzazione

Uso attuale:	
Uso storico:	

Dati amministrativi

Proprietà:	

Vincoli

Vincoli:	
Centro storico:	
Vincoli Paesaggistici:	Art. 142 lett.c D.Lgs. 42/04 (fiumi)

Riferimento altre schede

Altre schede:	
Riferimento:	
Riferimento 1:	
Riferimento 2:	

Parametri di valutazione Linee Guida

Valore

Integrità	☐
Rarità, unicità	☐
Peculiarità	☐
Rappresentatività	☐
Importanza culturale generale	☐
Importanza storica	☐
Importanza formale, estetica	☐
Importanza sociale, di costume	☐
Importanza testimoniale	☐
Importanza visuale d'assieme	☐
Leggibilità dell'insieme	☐

Vulnerabilità endogena

Fragilità strutturale d'insieme	☐
Fragilità funzionale d'insieme	☐
Degrado in atto	☐
Propensione spontanea al degrado	☐

Vulnerabilità esogena

Precarietà ambientale generale	☐
Precarietà ambientale specifica	☐
Degrado potenziale da att um prob	☐



Rilevanza:	Il bene è in discreto stato di conservazione, osservazione tramite google maps nell'anno 2024

Compilatori

Data:	2024
Compilatore:	
Ruolo:	

Individuazione cartografica



Fotografia



PIANO PAESAGGISTICO DELLA PROVINCIA DI ENNA

Regione Siciliana

Beni Isolati

Servizio Soprintendenza Beni Culturali e Ambientali di Enna

Assessorato dei Beni Culturali e dell'IDENTITA' SICILIANA Dipartimento dei Beni Culturali e dell'Identità Siciliana

CODICI

Cod. SITP	BI_130_11	Progressivo Comune:		Riferimento LG:	
Ente schedatore:	92 SBCA EN				
Tipo scheda:	Beni isolati				

Localizzazione

Provincia:	EN
Comune:	Piazza Armerina
Località:	
Ubicazione viabilistica:	Via Leonardo Da VInci
Ambito:	11
paesaggi locali:	18

Oggetto

Classe:	E7	Tipologia:	Casello
Definizione:	Casello		
Qualificazione:			
Denominazione:	Santoro		
Altra Denominazione:			

Ubicazione

Dati Catastali:	Foglio 138 – Part.lla 109

Riferimenti geo-topografici e coordinate geografiche

Cartografia:	
coordinate piano est: UTM ED50:	
coordinate piano nord: UTM ED50:	

Cronologia

Secolo:	

Pianta

Schema:	
Forma:	

Conservazione

Stato di conservazione:	Ottimo
Rilevanza1:	

Utilizzazione

Uso attuale:	
Uso storico:	

Dati amministrativi

Proprietà:	

Vincoli

Vincoli:	
Centro storico:	
Vincoli Paesaggistici:	

Riferimento altre schede

Altre schede:	
Riferimento:	
Riferimento 1:	
Riferimento 2:	

Parametri di valutazione Linee Guida

Valore	
Integrità	☐
Rarità, unicità	☐
Peculiarità	☐
Rappresentatività	☐
Importanza culturale generale	☐
Importanza storica	☐
Importanza formale, estetica	☐
Importanza sociale, di costume	☐
Importanza testimoniale	☐
Importanza visuale d'assieme	☐
Leggibilità dell'insieme	☐

Vulnerabilità endogena	
Fragilità strutturale d'insieme	☐
Fragilità funzionale d'insieme	☐
Degrado in atto	☐
Propensione spontanea al degrado	☐

Vulnerabilità esogena	
Precarietà ambientale generale	☐
Precarietà ambientale specifica	☐
Degrado potenziale da att um prob	☐



Rilevanza:	Il bene è in ottimo stato di conservazione (2024). Trasformato in civile abitazione, , osservazione tramite google maps nell'anno 2024

Compilatori

Data:	2024
Compilatore:	
Ruolo:	

Individuazione cartografica



Fotografia



PIANO PAESAGGISTICO DELLA PROVINCIA DI ENNA

Regione Siciliana

Beni Isolati

Servizio Soprintendenza Beni Culturali e Ambientali di Enna

Assessorato dei Beni Culturali e dell'IDENTITA' SICILIANA Dipartimento dei Beni Culturali e dell'Identità Siciliana

CODICI

Cod. SITP	BI_131_11	Progressivo Comune:		Riferimento LG:	160
Ente schedatore:	92 SBCA EN				
Tipo scheda:	Beni isolati				

Localizzazione

Provincia:	EN
Comune:	Piazza Armerina
Località:	
Ubicazione viabilistica:	SP371
Ambito:	11
paesaggi locali:	18

Oggetto

Classe:	D5	Tipologia:	Fontana
Definizione:			
Qualificazione:			
Denominazione:	Sorgente Ciancio		
Altra Denominazione:			

Ubicazione

Dati Catastali:	Foglio 197 – Part.lla 76

Riferimenti geo-topografici e coordinate geografiche

Cartografia:	
coordinate piano est: UTM ED50:	
coordinate piano nord: UTM ED50:	

Cronologia

Secolo:	

Pianta

Schema:	
Forma:	

Conservazione

Stato di conservazione:	Mediocre
Rilevanza1:	

Utilizzazione

Uso attuale:	
Uso storico:	

Dati amministrativi

Proprietà:	

Vincoli

Vincoli:	
Centro storico:	
Vincoli Paesaggistici:	Art. 134 lett.c D.Lgs. 42/04 (vincolo di Piano paesaggistico)

Riferimento altre schede

Altre schede:	
Riferimento:	
Riferimento 1:	
Riferimento 2:	

Parametri di valutazione Linee Guida

Valore	
Integrità	☐
Rarità, unicità	☐
Peculiarità	☐
Rappresentatività	☐
Importanza culturale generale	☐
Importanza storica	☐
Importanza formale, estetica	☐
Importanza sociale, di costume	☐
Importanza testimoniale	☐
Importanza visuale d'assieme	☐
Leggibilità dell'insieme	☐

Vulnerabilità endogena	
Fragilità strutturale d'insieme	☐
Fragilità funzionale d'insieme	☐
Degrado in atto	☐
Propensione spontanea al degrado	☐

Vulnerabilità esogena	
Precarietà ambientale generale	☐
Precarietà ambientale specifica	☐
Degrado potenziale da att um prob	☐



Rilevanza:	Il bene è in mediocre stato di conservazione, osservazione tramite google maps nell'anno 2024

Compilatori

Data:	2024
Compilatore:	
Ruolo:	

Individuazione cartografica

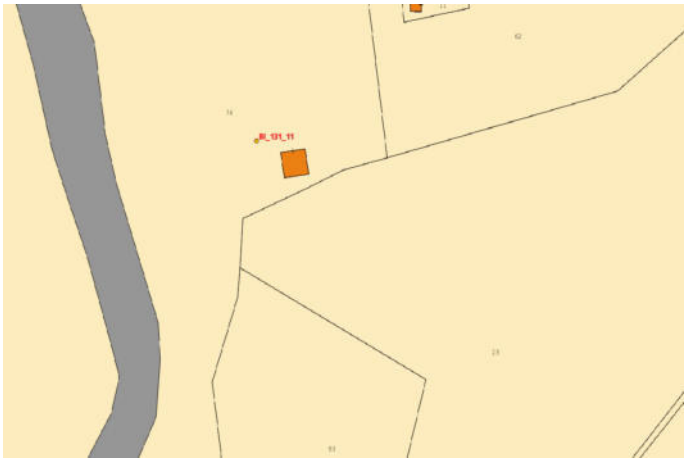

Fotografia



PIANO PAESAGGISTICO DELLA PROVINCIA DI ENNA

Regione Siciliana

Beni Isolati

Servizio Soprintendenza Beni Culturali e Ambientali di Enna

Assessorato dei Beni Culturali e dell'IDENTITA' SICILIANA Dipartimento dei Beni Culturali e dell'Identità Siciliana

CODICI

Cod. SITP	BI_132_11	Progressivo Comune:		Riferimento LG:	
Ente schedatore:	92 SBCA EN				
Tipo scheda:	Beni isolati				

Localizzazione

Provincia:	EN
Comune:	Piazza Armerina
Località:	
Ubicazione viabilistica:	
Ambito:	11
paesaggi locali:	12

Oggetto

Classe:	D5	Tipologia:	Fontana
Definizione:	Fontana		
Qualificazione:			
Denominazione:	Sorgente Frattulla		
Altra Denominazione:			

Ubicazione

Dati Catastali:	Foglio 60– Part.lla su strada

Riferimenti geo-topografici e coordinate geografiche

Cartografia:	
coordinate piano est: UTM ED50:	
coordinate piano nord: UTM ED50:	

Cronologia

Secolo:	

Pianta

Schema:	
Forma:	

Conservazione

Stato di conservazione:	Mediocre
Rilevanza1:	

Utilizzazione

Uso attuale:	
Uso storico:	

Dati amministrativi

Proprietà:	

Vincoli

Vincoli:	
Centro storico:	
Vincoli Paesaggistici:	Art. 134 lett.c D.Lgs. 42/04 (vincolo di Piano paesaggistico)

Riferimento altre schede

Altre schede:	
Riferimento:	
Riferimento 1:	
Riferimento 2:	

Parametri di valutazione Linee Guida

Valore	
Integrità	☐
Rarità, unicità	☐
Peculiarità	☐
Rappresentatività	☐
Importanza culturale generale	☐
Importanza storica	☐
Importanza formale, estetica	☐
Importanza sociale, di costume	☐
Importanza testimoniale	☐
Importanza visuale d'assieme	☐
Leggibilità dell'insieme	☐

Vulnerabilità endogena	
Fragilità strutturale d'insieme	☐
Fragilità funzionale d'insieme	☐
Degrado in atto	☐
Propensione spontanea al degrado	☐

Vulnerabilità esogena	
Precarietà ambientale generale	☐
Precarietà ambientale specifica	☐
Degrado potenziale da att um prob	☐



Rilevanza:	Il bene è in mediocre stato di conservazione, osservazione tramite google maps nell'anno 2024

Compilatori

Data:	2024
Compilatore:	
Ruolo:	

Individuazione cartografica

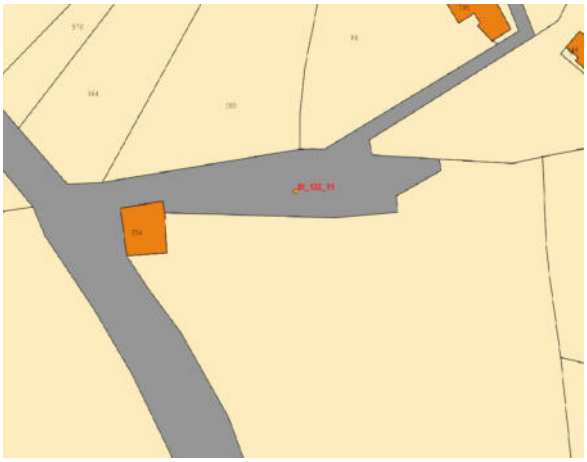

Fotografia



Fotografie



PIANO PAESAGGISTICO DELLA PROVINCIA DI ENNA

Regione Siciliana

Beni Isolati

Servizio Soprintendenza Beni Culturali e Ambientali di Enna

Assessorato dei Beni Culturali e dell'IDENTITA' SICILIANA Dipartimento dei Beni Culturali e dell'Identità Siciliana

CODICI

Cod. SITP	BI_468_12	Progressivo Comune:		Riferimento LG:	468
Ente schedatore:	92 SBCA EN				
Tipo scheda:	Beni isolati				

Localizzazione

Provincia:	EN
Comune:	Piazza Armerina
Località:	Cunazzo
Ubicazione viabilistica:	SP8
Ambito:	12
paesaggi locali:	11

Oggetto

Classe:	D1	Tipologia:	Masseria
Definizione:	Masseria		
Qualificazione:			
Denominazione:	Cunazzo		
Altra Denominazione:			

Ubicazione

Dati Catastali:	Foglio 18, Part.lle 123 - 164

Riferimenti geo-topografici e coordinate geografiche

Cartografia:	
coordinate piano est: UTM ED50:	
coordinate piano nord: UTM ED50:	

Cronologia

Secolo:	

Pianta

Schema:	
Forma:	

Conservazione

Stato di conservazione:	discreto
Rilevanza1:	

Utilizzazione

Uso attuale:	
Uso storico:	

Dati amministrativi

Proprietà:	

Vincoli

Vincoli:	
Centro storico:	
Vincoli Paesaggistici:	Art.142 lett.c del D.Lgs.42/04 (fiumi) liv. di tut. 1

Riferimento altre schede

Altre schede:	
Riferimento:	
Riferimento 1:	
Riferimento 2:	

Parametri di valutazione Linee Guida

Valore

Integrità	☐
Rarità, unicità	☐
Peculiarità	☐
Rappresentatività	☐
Importanza culturale generale	☐
Importanza storica	☐
Importanza formale, estetica	☐
Importanza sociale, di costume	☐
Importanza testimoniale	☐
Importanza visuale d'assieme	☐
Leggibilità dell'insieme	☐

Vulnerabilità endogena

Fragilità strutturale d'insieme	☐
Fragilità funzionale d'insieme	☐
Degrado in atto	☐
Propensione spontanea al degrado	☐

Vulnerabilità esogena

Precarietà ambientale generale	☐
Precarietà ambientale specifica	☐
Degrado potenziale da att um prob	☐



Rilevanza:	Il bene è in discreto stato di conservazione, osservazione tramite google maps nell'anno 2024

Compilatori

Data:	2024
Compilatore:	
Ruolo:	

Individuazione cartografica



Fotografia



Fotografia



PIANO PAESAGGISTICO DELLA PROVINCIA DI ENNA

Regione Siciliana

Beni Isolati

Servizio Soprintendenza Beni Culturali e Ambientali di Enna

Assessorato dei Beni Culturali e dell'IDENTITA' SICILIANA Dipartimento dei Beni Culturali e dell'Identità Siciliana

CODICI

Cod. SITP	BI_664_12	Progressivo Comune:		Riferimento LG:	
Ente schedatore:	92 SBCA EN				
Tipo scheda:	Beni isolati				

Localizzazione

Provincia:	EN
Comune:	Piazza Armerina
Località:	Grottacalda
Ubicazione viabilistica:	
Ambito:	12
paesaggi locali:	12

Oggetto

Classe:	D8	Tipologia:	Miniera
Definizione:	Miniera		
Qualificazione:	Solfifera		
Denominazione:	Grottacalda		
Altra Denominazione:			

Ubicazione

Dati Catastali:	Foglio 12, Part.lle 16,18,29,30,35,36,39,40,43,50,51,83,105,106

Riferimenti geo-topografici e coordinate geografiche

Cartografia:	
coordinate piano est: UTM ED50:	
coordinate piano nord: UTM ED50:	

Cronologia

Secolo:	

Pianta

Schema:	
Forma:	

Conservazione

Stato di conservazione:	cattivo
Rilevanza1:	

Utilizzazione

Uso attuale:	
Uso storico:	

Dati amministrativi

Proprietà:	

Vincoli

Vincoli:	
Centro storico:	
Vincoli Paesaggistici:	

Riferimento altre schede

Altre schede:	
Riferimento:	
Riferimento 1:	
Riferimento 2:	

Parametri di valutazione Linee Guida

Valore

Integrità	■
Rarità, unicità	■
Peculiarità	■
Rappresentatività	■
Importanza culturale generale	■
Importanza storica	■
Importanza formale, estetica	■
Importanza sociale, di costume	■
Importanza testimoniale	■
Importanza visuale d'assieme	■
Leggibilità dell'insieme	■

Vulnerabilità endogena

Fragilità strutturale d'insieme	☐
Fragilità funzionale d'insieme	☐
Degrado in atto	☐
Propensione spontanea al degrado	☐

Vulnerabilità esogena

Precarietà ambientale generale	☐
Precarietà ambientale specifica	☐
Degrado potenziale da att um prob	☐



Rilevanza: Il bene è in parte in cattivo stato di conservazione, in parte ruderale e alcuni edifici recuperati e trasformati in struttura ricettiva “Agriturismo Grottacalda”, osservazione tramite google maps nell’anno 2024

Compilatori

Data:	2024
Compilatore:	
Ruolo:	

Individuazione cartografica



Fotografia



Fotografie

















PIANO PAESAGGISTICO DELLA PROVINCIA DI ENNA

Regione Siciliana

Beni Isolati

Servizio Soprintendenza Beni Culturali e Ambientali di Enna

Assessorato dei Beni Culturali e dell'IDENTITA' SICILIANA Dipartimento dei Beni Culturali e dell'Identità Siciliana

CODICI

Cod. SITP	BI_701_12	Progressivo Comune:		Riferimento LG:	
Ente schedatore:	92 SBCA EN				
Tipo scheda:	Beni isolati				

Localizzazione

Provincia:	EN
Comune:	Piazza Armerina
Località:	Castani
Ubicazione viabilistica:	
Ambito:	12
paesaggi locali:	11

Oggetto

Classe:	E4	Tipologia:	Fondaco
Definizione:	Fondaco		
Qualificazione:	Rudere		
Denominazione:			
Altra Denominazione:			

Ubicazione

Dati Catastali:	Foglio 17, Part.lla 20

Riferimenti geo-topografici e coordinate geografiche

Cartografia:	
coordinate piano est: UTM ED50:	
coordinate piano nord: UTM ED50:	

Cronologia

Secolo:	

Pianta

Schema:	
Forma:	

Conservazione

Stato di conservazione:	rudere
Rilevanza1:	

Utilizzazione

Uso attuale:	
Uso storico:	

Dati amministrativi

Proprietà:	

Vincoli

Vincoli:	
Centro storico:	
Vincoli Paesaggistici:	

Riferimento altre schede

Altre schede:	
Riferimento:	
Riferimento 1:	
Riferimento 2:	

Parametri di valutazione Linee Guida

Valore

Integrità	☐
Rarità, unicità	☐
Peculiarità	☐
Rappresentatività	☐
Importanza culturale generale	☐
Importanza storica	☐
Importanza formale, estetica	☐
Importanza sociale, di costume	☐
Importanza testimoniale	☐
Importanza visuale d'assieme	☐
Leggibilità dell'insieme	☐

Vulnerabilità endogena

Fragilità strutturale d'insieme	☐
Fragilità funzionale d'insieme	☐
Degrado in atto	☐
Propensione spontanea al degrado	☐

Vulnerabilità esogena

Precarietà ambientale generale	☐
Precarietà ambientale specifica	☐
Degrado potenziale da att um prob	☐



Rilevanza:	Il bene è in stato ruderale, osservazione tramite google maps nell'anno 2024

Compilatori

Data:	2024
Compilatore:	
Ruolo:	

Individuazione cartografica

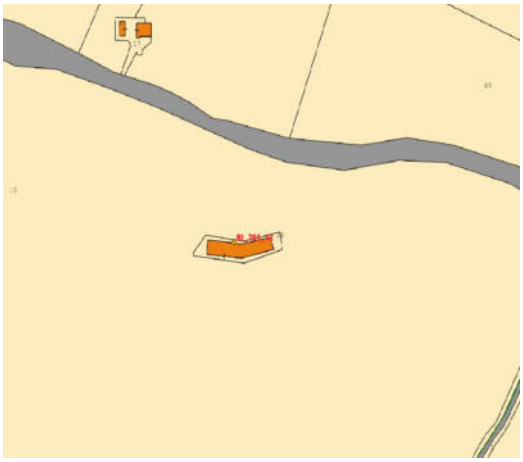

Fotografia



PIANO PAESAGGISTICO DELLA PROVINCIA DI ENNA

Regione Siciliana

Beni Isolati

Servizio Soprintendenza Beni Culturali e Ambientali di Enna

Assessorato dei Beni Culturali e dell'IDENTITA' SICILIANA Dipartimento dei Beni Culturali e dell'Identità Siciliana

CODICI

Cod. SITP	BI_741_12	Progressivo Comune:		Riferimento LG:	
Ente schedatore:	92 SBCA EN				
Tipo scheda:	Beni isolati				

Localizzazione

Provincia:	EN
Comune:	Piazza Armerina
Località:	Grottacalda
Ubicazione viabilistica:	
Ambito:	12
paesaggi locali:	12

Oggetto

Classe:	D1	Tipologia:	Casa
Definizione:	Casa		
Qualificazione:	Con Chiesa		
Denominazione:	Sant'Elia		
Altra Denominazione:			

Ubicazione

Dati Catastali:	Foglio 14 - Part.lle 139, 140, 141, 142, 9

Riferimenti geo-topografici e coordinate geografiche

Cartografia:	
coordinate piano est: UTM ED50:	
coordinate piano nord: UTM ED50:	

Cronologia

Secolo:	

Pianta

Schema:	
Forma:	

Conservazione

Stato di conservazione:	mediocre
Rilevanza1:	

Utilizzazione

Uso attuale:	
Uso storico:	

Dati amministrativi

Proprietà:	

Vincoli

Vincoli:	
Centro storico:	
Vincoli Paesaggistici:	

Riferimento altre schede

Altre schede:	
Riferimento:	
Riferimento 1:	
Riferimento 2:	

Parametri di valutazione Linee Guida

Valore	
Integrità	☐
Rarità, unicità	☐
Peculiarità	☐
Rappresentatività	☐
Importanza culturale generale	☐
Importanza storica	☐
Importanza formale, estetica	☐
Importanza sociale, di costume	☐
Importanza testimoniale	☐
Importanza visuale d'assieme	☐
Leggibilità dell'insieme	☐

Vulnerabilità endogena	
Fragilità strutturale d'insieme	☐
Fragilità funzionale d'insieme	☐
Degrado in atto	☐
Propensione spontanea al degrado	☐

Vulnerabilità esogena	
Precarietà ambientale generale	☐
Precarietà ambientale specifica	☐
Degrado potenziale da att um prob	☐



Rilevanza:	Il bene è in mediocre stato di conservazione, osservazione tramite google maps nell'anno 2009

Compilatori

Data:	2024
Compilatore:	
Ruolo:	

Individuazione cartografica



Fotografia



Fotografie





PIANO PAESAGGISTICO DELLA PROVINCIA DI ENNA

Regione Siciliana

Beni Isolati

Servizio Soprintendenza Beni Culturali e Ambientali di Enna

Assessorato dei Beni Culturali e dell'IDENTITA' SICILIANA Dipartimento dei Beni Culturali e dell'Identità Siciliana

CODICI

Cod. SITP	BI_742_12	Progressivo Comune:		Riferimento LG:	
Ente schedatore:	92 SBCA EN				
Tipo scheda:	Beni isolati				

Localizzazione

Provincia:	EN
Comune:	Piazza Armerina
Località:	Grottacalda
Ubicazione viabilistica:	
Ambito:	12
paesaggi locali:	12

Oggetto

Classe:	D1	Tipologia:	Masseria
Definizione:	Masseria		
Qualificazione:	Sviluppo A		
Denominazione:	Roba Grande		
Altra Denominazione:			

Ubicazione

Dati Catastali:	Foglio: 15 – part.lle: 63, 81, 83, 89, 93, da 96 a 99, 197, da 209 a 216, 218, 233

Riferimenti geo-topografici e coordinate geografiche

Cartografia:	
coordinate piano est: UTM ED50:	
coordinate piano nord: UTM ED50:	

Cronologia

Secolo:	

Pianta

Schema:	
Forma:	

Conservazione

Stato di conservazione:	mediocre
Rilevanza1:	

Utilizzazione

Uso attuale:	
Uso storico:	

Fotografie

Proprietà:	

Vincoli

Vincoli:	
Centro storico:	
Vincoli Paesaggistici:	

Riferimento altre schede

Altre schede:	
Riferimento:	
Riferimento 1:	
Riferimento 2:	

Parametri di valutazione Linee Guida

Valore	
Integrità	☐
Rarità, unicità	☐
Peculiarità	☐
Rappresentatività	☐
Importanza culturale generale	☐
Importanza storica	☐
Importanza formale, estetica	☐
Importanza sociale, di costume	☐
Importanza testimoniale	☐
Importanza visuale d'assieme	☐
Leggibilità dell'insieme	☐

Vulnerabilità endogena	
Fragilità strutturale d'insieme	☐
Fragilità funzionale d'insieme	☐
Degrado in atto	☐
Propensione spontanea al degrado	☐

Vulnerabilità esogena	
Precarietà ambientale generale	☐
Precarietà ambientale specifica	☐
Degrado potenziale da att um prob	☐



Rilevanza:	Il bene è in mediocre stato di conservazione, osservazione tramite google maps nell'anno 2009

Compilatori

Data:	2024
Compilatore:	
Ruolo:	

Individuazione cartografica



Fotografia



Fotografie



PIANO PAESAGGISTICO DELLA PROVINCIA DI ENNA

Regione Siciliana

Beni Isolati

Servizio Soprintendenza Beni Culturali e Ambientali di Enna

Assessorato dei Beni Culturali e dell'IDENTITA' SICILIANA Dipartimento dei Beni Culturali e dell'Identità Siciliana

CODICI

Cod. SITP	BI_064_11	Progressivo Comune:		Riferimento LG:	
Ente schedatore:	92 SBCA EN				
Tipo scheda:	Beni isolati				

Localizzazione

Provincia:	EN
Comune:	Pietraperzia
Località:	
Ubicazione viabilistica:	
Ambito:	11
paesaggi locali:	14

Oggetto

Classe:	D5	Tipologia:	Abbeveratoio
Definizione:	Abbeveratoio		
Qualificazione:			
Denominazione:			
Altra Denominazione:			

Ubicazione

Dati Catastali:	Foglio 74 Particella 8

Riferimenti geo-topografici e coordinate geografiche

Cartografia:	
coordinate piano est: UTM ED50:	
coordinate piano nord: UTM ED50:	

Cronologia

Secolo:	

Pianta

Schema:	
Forma:	

Conservazione

Stato di conservazione:	
Rilevanza1:	

Utilizzazione

Uso attuale:	
Uso storico:	

Dati amministrativi

Proprietà:	

Vincoli

Vincoli:	
Centro storico:	
Vincoli Paesaggistici:	Art. 142 lett. m D.Lgs 42/04 (interesse archeologico)

Riferimento altre schede

Altre schede:	
Riferimento:	
Riferimento 1:	
Riferimento 2:	

Parametri di valutazione Linee Guida

Valore

Integrità	☐
Rarità, unicità	☐
Peculiarità	☐
Rappresentatività	☐
Importanza culturale generale	☐
Importanza storica	☐
Importanza formale, estetica	☐
Importanza sociale, di costume	☐
Importanza testimoniale	☐
Importanza visuale d'assieme	☐
Leggibilità dell'insieme	☐

Vulnerabilità endogena

Fragilità strutturale d'insieme	☐
Fragilità funzionale d'insieme	☐
Degrado in atto	☐
Propensione spontanea al degrado	☐

Vulnerabilità esogena

Precarietà ambientale generale	☐
Precarietà ambientale specifica	☐
Degrado potenziale da att um prob	☐

Rilevanza:	Non è stato possibile verificare lo stato di conservazione del bene, osservazione tramite Google Maps nell'anno 2024

Compilatori

Data:	2024
Compilatore:	
Ruolo:	

Individuazione cartografica



Fotografia



PIANO PAESAGGISTICO DELLA PROVINCIA DI ENNA

Regione Siciliana

Beni Isolati

Servizio Soprintendenza Beni Culturali e Ambientali di Enna

Assessorato dei Beni Culturali e dell'IDENTITA' SICILIANA Dipartimento dei Beni Culturali e dell'Identità Siciliana

CODICI

Cod. SITP	BI_066_11	Progressivo Comune:		Riferimento LG:	
Ente schedatore:	92 SBCA EN				
Tipo scheda:	Beni isolati				

Localizzazione

Provincia:	EN
Comune:	Pietraperzia
Località:	
Ubicazione viabilistica:	
Ambito:	11
paesaggi locali:	14

Oggetto

Classe:	D5	Tipologia:	Abbeveratoio
Definizione:	Abbeveratoio		
Qualificazione:			
Denominazione:			
Altra Denominazione:			

Ubicazione

Dati Catastali:	Foglio 79 su strada

Riferimenti geo-topografici e coordinate geografiche

Cartografia:	
coordinate piano est: UTM ED50:	
coordinate piano nord: UTM ED50:	

Cronologia

Secolo:	

Pianta

Schema:	
Forma:	

Conservazione

Stato di conservazione:	Cattivo
Rilevanza1:	

Utilizzazione

Uso attuale:	
Uso storico:	

Dati amministrativi

Proprietà:	

Vincoli

Vincoli:	
Centro storico:	
Vincoli Paesaggistici:	Art. 142 lett. c D.Lgs 42/04 (fiumi)

Riferimento altre schede

Altre schede:	
Riferimento:	
Riferimento 1:	
Riferimento 2:	

Parametri di valutazione Linee Guida

Valore	
Integrità	☐
Rarità, unicità	☐
Peculiarità	☐
Rappresentatività	☐
Importanza culturale generale	☐
Importanza storica	☐
Importanza formale, estetica	☐
Importanza sociale, di costume	☐
Importanza testimoniale	☐
Importanza visuale d'assieme	☐
Leggibilità dell'insieme	☐

Vulnerabilità endogena	
Fragilità strutturale d'insieme	☐
Fragilità funzionale d'insieme	☐
Degrado in atto	☐
Propensione spontanea al degrado	☐

Vulnerabilità esogena	
Precarietà ambientale generale	☐
Precarietà ambientale specifica	☐
Degrado potenziale da att um prob	☐



Rilevanza:	Il bene è in cattivo stato di conservazione osservazione tramite Google Maps nell'anno 2010-2021.

Compilatori

Data:	2024
Compilatore:	
Ruolo:	

Individuazione cartografica



Fotografia



Fotografia



PIANO PAESAGGISTICO DELLA PROVINCIA DI ENNA

Regione Siciliana

Beni Isolati

Servizio Soprintendenza Beni Culturali e Ambientali di Enna

Assessorato dei Beni Culturali e dell'IDENTITA' SICILIANA Dipartimento dei Beni Culturali e dell'Identità Siciliana

CODICI

Cod. SITP	BI_067_11	Progressivo Comune:		Riferimento LG:	
Ente schedatore:	92 SBCA EN				
Tipo scheda:	Beni isolati				

Localizzazione

Provincia:	EN
Comune:	Pietraperzia
Località:	
Ubicazione viabilistica:	
Ambito:	11
paesaggi locali:	14

Oggetto

Classe:	D5	Tipologia:	Abbeveratoio
Definizione:	Abbeveratoio		
Qualificazione:			
Denominazione:			
Altra Denominazione:			

Ubicazione

Dati Catastali:	Foglio 92 particella 13

Riferimenti geo-topografici e coordinate geografiche

Cartografia:	
coordinate piano est: UTM ED50:	
coordinate piano nord: UTM ED50:	

Cronologia

Secolo:	

Pianta

Schema:	
Forma:	

Conservazione

Stato di conservazione:	
Rilevanza1:	

Utilizzazione

Uso attuale:	
Uso storico:	

Dati amministrativi

Proprietà:	

Vincoli

Vincoli:	
Centro storico:	
Vincoli Paesaggistici:	Art. 142 lett. c D.Lgs 42/04 (Fiumi)

Riferimento altre schede

Altre schede:	
Riferimento:	
Riferimento 1:	
Riferimento 2:	

Parametri di valutazione Linee Guida

Valore

Integrità	☐
Rarità, unicità	☐
Peculiarità	☐
Rappresentatività	☐
Importanza culturale generale	☐
Importanza storica	☐
Importanza formale, estetica	☐
Importanza sociale, di costume	☐
Importanza testimoniale	☐
Importanza visuale d'assieme	☐
Leggibilità dell'insieme	☐

Vulnerabilità endogena

Fragilità strutturale d'insieme	☐
Fragilità funzionale d'insieme	☐
Degrado in atto	☐
Propensione spontanea al degrado	☐

Vulnerabilità esogena

Precarietà ambientale generale	☐
Precarietà ambientale specifica	☐
Degrado potenziale da att um prob	☐

Rilevanza:	Non è stato possibile verificare lo stato di conservazione del bene, osservazione tramite Google Maps nell'anno 2024

Compilatori

Data:	2024
Compilatore:	
Ruolo:	

Individuazione cartografica



Fotografia



PIANO PAESAGGISTICO DELLA PROVINCIA DI ENNA

Regione Siciliana

Beni Isolati

Servizio Soprintendenza Beni Culturali e Ambientali di Enna

Assessorato dei Beni Culturali e dell'IDENTITA' SICILIANA Dipartimento dei Beni Culturali e dell'Identità Siciliana

CODICI

Cod. SITP	BI_068_11	Progressivo Comune:		Riferimento LG:	
Ente schedatore:	92 SBCA EN				
Tipo scheda:	Beni isolati				

Localizzazione

Provincia:	EN
Comune:	Pietraperzia
Località:	
Ubicazione viabilistica:	
Ambito:	11
paesaggi locali:	14

Oggetto

Classe:	D5	Tipologia:	Abbeveratoio
Definizione:	Abbeveratoio		
Qualificazione:	Esagonale		
Denominazione:			
Altra Denominazione:			

Ubicazione

Dati Catastali:	Foglio 95 particella 20

Riferimenti geo-topografici e coordinate geografiche

Cartografia:	
coordinate piano est: UTM ED50:	
coordinate piano nord: UTM ED50:	

Cronologia

Secolo:	

Pianta

Schema:	
Forma:	

Conservazione

Stato di conservazione:	
Rilevanza1:	

Utilizzazione

Uso attuale:	
Uso storico:	

Dati amministrativi

Proprietà:	

Vincoli

Vincoli:	
Centro storico:	
Vincoli Paesaggistici:	vincolo di Piano art. 134 lettera C

Riferimento altre schede

Altre schede:	
Riferimento:	
Riferimento 1:	
Riferimento 2:	

Parametri di valutazione Linee Guida

Valore

Integrità	☐
Rarità, unicità	☐
Peculiarità	☐
Rappresentatività	☐
Importanza culturale generale	☐
Importanza storica	☐
Importanza formale, estetica	☐
Importanza sociale, di costume	☐
Importanza testimoniale	☐
Importanza visuale d'assieme	☐
Leggibilità dell'insieme	☐

Vulnerabilità endogena

Fragilità strutturale d'insieme	☐
Fragilità funzionale d'insieme	☐
Degrado in atto	☐
Propensione spontanea al degrado	☐

Vulnerabilità esogena

Precarietà ambientale generale	☐
Precarietà ambientale specifica	☐
Degrado potenziale da att um prob	☐

Rilevanza:	Non è stato possibile verificare lo stato di conservazione del bene, osservazione tramite Google Maps nell'anno 2024

Compilatori

Data:	2024
Compilatore:	
Ruolo:	

Individuazione cartografica



Fotografia



PIANO PAESAGGISTICO DELLA PROVINCIA DI ENNA

Regione Siciliana

Beni Isolati

Servizio Soprintendenza Beni Culturali e Ambientali di Enna

Assessorato dei Beni Culturali e dell'IDENTITA' SICILIANA Dipartimento dei Beni Culturali e dell'Identità Siciliana

CODICI

Cod. SITP	BI_069_11	Progressivo Comune:		Riferimento LG:	
Ente schedatore:	92 SBCA EN				
Tipo scheda:	Beni isolati				

Localizzazione

Provincia:	EN
Comune:	Pietraperzia
Località:	
Ubicazione viabilistica:	
Ambito:	11
paesaggi locali:	15

Oggetto

Classe:	B2	Tipologia:	Santuario
Definizione:	Santuario		
Qualificazione:			
Denominazione:	Madonna della Cava		
Altra Denominazione:			

Ubicazione

Dati Catastali:	Foglio 69 particella A

Riferimenti geo-topografici e coordinate geografiche

Cartografia:	
coordinate piano est: UTM ED50:	
coordinate piano nord: UTM ED50:	

Cronologia

Secolo:	

Pianta

Schema:	
Forma:	

Conservazione

Stato di conservazione:	Buono
Rilevanza1:	

Utilizzazione

Uso attuale:	
Uso storico:	

Dati amministrativi

Proprietà:	

Vincoli

Vincoli:	
Centro storico:	
Vincoli Paesaggistici:	

Riferimento altre schede

Altre schede:	
Riferimento:	
Riferimento 1:	
Riferimento 2:	

Parametri di valutazione Linee Guida

Valore	
Integrità	☐
Rarità, unicità	☐
Peculiarità	☐
Rappresentatività	☐
Importanza culturale generale	☐
Importanza storica	☐
Importanza formale, estetica	☐
Importanza sociale, di costume	☐
Importanza testimoniale	☐
Importanza visuale d'assieme	☐
Leggibilità dell'insieme	☐

Vulnerabilità endogena	
Fragilità strutturale d'insieme	☐
Fragilità funzionale d'insieme	☐
Degrado in atto	☐
Propensione spontanea al degrado	☐

Vulnerabilità esogena	
Precarietà ambientale generale	☐
Precarietà ambientale specifica	☐
Degrado potenziale da att um prob	☐



Rilevanza:	Il bene è in buono stato di conservazione, osservazione tramite Google Maps nell'anno 2021

Compilatori

Data:	2024
Compilatore:	
Ruolo:	

Individuazione cartografica



Fotografia



Fotografia







PIANO PAESAGGISTICO DELLA PROVINCIA DI ENNA

Regione Siciliana

Beni Isolati

Servizio Soprintendenza Beni Culturali e Ambientali di Enna

Assessorato dei Beni Culturali e dell'IDENTITA' SICILIANA Dipartimento dei Beni Culturali e dell'Identità Siciliana

CODICI

Cod. SITP	BI_070_11	Progressivo Comune:		Riferimento LG:	191
Ente schedatore:	92 SBCA EN				
Tipo scheda:	Beni isolati				

Localizzazione

Provincia:	EN
Comune:	Pietraperzia
Località:	
Ubicazione viabilistica:	Via Cimitero
Ambito:	11
paesaggi locali:	14

Oggetto

Classe:	B3	Tipologia:	Cimitero
Definizione:	Cimitero		
Qualificazione:			
Denominazione:	Pietraperzia		
Altra Denominazione:			

Ubicazione

Dati Catastali:	Foglio 28 particella A-33-34

Riferimenti geo-topografici e coordinate geografiche

Cartografia:	
coordinate piano est: UTM ED50:	
coordinate piano nord: UTM ED50:	

Cronologia

Secolo:	

Pianta

Schema:	
Forma:	

Conservazione

Stato di conservazione:	Discreto
Rilevanza1:	

Utilizzazione

Uso attuale:	
Uso storico:	

Dati amministrativi

Proprietà:	

Vincoli

Vincoli:	
Centro storico:	
Vincoli Paesaggistici:	Art. 142 lett. c D.Lgs 42/04 (Fiumi)

Riferimento altre schede

Altre schede:	
Riferimento:	
Riferimento 1:	
Riferimento 2:	

Parametri di valutazione Linee Guida

Valore	
Integrità	☐
Rarità, unicità	☐
Peculiarità	☐
Rappresentatività	☐
Importanza culturale generale	☐
Importanza storica	☐
Importanza formale, estetica	☐
Importanza sociale, di costume	☐
Importanza testimoniale	☐
Importanza visuale d'assieme	☐
Leggibilità dell'insieme	☐

Vulnerabilità endogena	
Fragilità strutturale d'insieme	☐
Fragilità funzionale d'insieme	☐
Degrado in atto	☐
Propensione spontanea al degrado	☐

Vulnerabilità esogena	
Precarietà ambientale generale	☐
Precarietà ambientale specifica	☐
Degrado potenziale da att um prob	☐



Rilevanza:	Il bene è in discreto stato di conservazione, osservazione tramite Google Maps nell'anno 2021.

Compilatori

Data:	2024
Compilatore:	
Ruolo:	

Individuazione cartografica

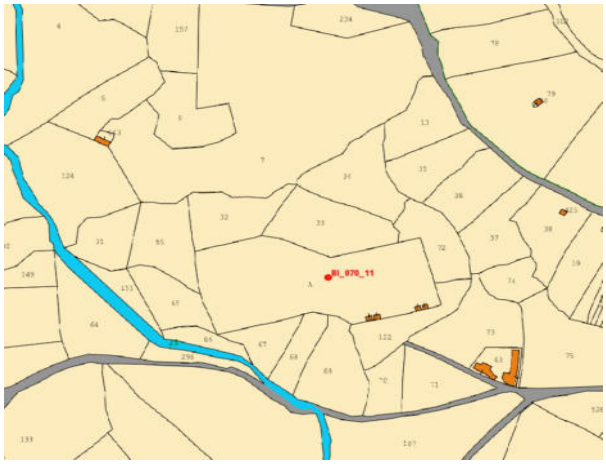

Fotografia



PIANO PAESAGGISTICO DELLA PROVINCIA DI ENNA

Regione Siciliana

Beni Isolati

Servizio Soprintendenza Beni Culturali e Ambientali di Enna

Assessorato dei Beni Culturali e dell'IDENTITA' SICILIANA Dipartimento dei Beni Culturali e dell'Identità Siciliana

CODICI

Cod. SITP	BI_071_11	Progressivo Comune:		Riferimento LG:	192
Ente schedatore:	92 SBCA EN				
Tipo scheda:	Beni isolati				

Localizzazione

Provincia:	EN
Comune:	Pietraperzia
Località:	
Ubicazione viabilistica:	SS191
Ambito:	11
paesaggi locali:	15

Oggetto

Classe:	E4	Tipologia:	Fondaco
Definizione:	Fondaco		
Qualificazione:			
Denominazione:	Fondachello		
Altra Denominazione:			

Ubicazione

Dati Catastali:	Foglio 36 particella 295

Riferimenti geo-topografici e coordinate geografiche

Cartografia:	
coordinate piano est: UTM ED50:	
coordinate piano nord: UTM ED50:	

Cronologia

Secolo:	

Pianta

Schema:	
Forma:	

Conservazione

Stato di conservazione:	Discreto
Rilevanza1:	

Utilizzazione

Uso attuale:	
Uso storico:	

Dati amministrativi

Proprietà:	

Vincoli

Vincoli:	
Centro storico:	
Vincoli Paesaggistici:	

Riferimento altre schede

Altre schede:	
Riferimento:	
Riferimento 1:	
Riferimento 2:	

Parametri di valutazione Linee Guida

Valore	
Integrità	☐
Rarità, unicità	☐
Peculiarità	☐
Rappresentatività	☐
Importanza culturale generale	☐
Importanza storica	☐
Importanza formale, estetica	☐
Importanza sociale, di costume	☐
Importanza testimoniale	☐
Importanza visuale d'assieme	☐
Leggibilità dell'insieme	☐

Vulnerabilità endogena	
Fragilità strutturale d'insieme	☐
Fragilità funzionale d'insieme	☐
Degrado in atto	☐
Propensione spontanea al degrado	☐

Vulnerabilità esogena	
Precarietà ambientale generale	☐
Precarietà ambientale specifica	☐
Degrado potenziale da att um prob	☐



Rilevanza:	Il bene è in discreto stato di conservazione, osservazione tramite Google Maps nell'anno 2024.

Compilatori

Data:	2024
Compilatore:	
Ruolo:	

Individuazione cartografica



Fotografia



Fotografia



PIANO PAESAGGISTICO DELLA PROVINCIA DI ENNA

Regione Siciliana

Beni Isolati

Servizio Soprintendenza Beni Culturali e Ambientali di Enna

Assessorato dei Beni Culturali e dell'IDENTITA' SICILIANA Dipartimento dei Beni Culturali e dell'Identità Siciliana

CODICI

Cod. SITP	BI_072_11	Progressivo Comune:		Riferimento LG:	193
Ente schedatore:	92 SBCA EN				
Tipo scheda:	Beni isolati				

Localizzazione

Provincia:	EN
Comune:	Pietraperzia
Località:	
Ubicazione viabilistica:	SS560
Ambito:	11
paesaggi locali:	14

Oggetto

Classe:	E4	Tipologia:	Fondaco
Definizione:	Fondaco		
Qualificazione:			
Denominazione:			
Altra Denominazione:			

Ubicazione

Dati Catastali:	Foglio 14 particella 14

Riferimenti geo-topografici e coordinate geografiche

Cartografia:	
coordinate piano est: UTM ED50:	
coordinate piano nord: UTM ED50:	

Cronologia

Secolo:	

Pianta

Schema:	
Forma:	

Conservazione

Stato di conservazione:	Rudere
Rilevanza1:	

Utilizzazione

Uso attuale:	
Uso storico:	

Dati amministrativi

Proprietà:	

Vincoli

Vincoli:	
Centro storico:	
Vincoli Paesaggistici:	

Riferimento altre schede

Altre schede:	
Riferimento:	
Riferimento 1:	
Riferimento 2:	

Parametri di valutazione Linee Guida

Valore

Integrità	☐
Rarità, unicità	☐
Peculiarità	☐
Rappresentatività	☐
Importanza culturale generale	☐
Importanza storica	☐
Importanza formale, estetica	☐
Importanza sociale, di costume	☐
Importanza testimoniale	☐
Importanza visuale d'assieme	☐
Leggibilità dell'insieme	☐

Vulnerabilità endogena

Fragilità strutturale d'insieme	☐
Fragilità funzionale d'insieme	☐
Degrado in atto	☐
Propensione spontanea al degrado	☐

Vulnerabilità esogena

Precarietà ambientale generale	☐
Precarietà ambientale specifica	☐
Degrado potenziale da att um prob	☐



Rilevanza:	Il bene è in stato ruderale, osservazione tramite Google Maps nell'anno 2021

Compilatori

Data:	2024
Compilatore:	
Ruolo:	

Individuazione cartografica

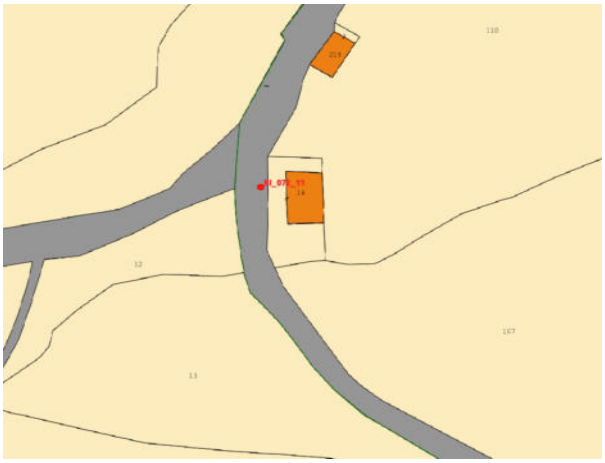

Fotografia



PIANO PAESAGGISTICO DELLA PROVINCIA DI ENNA

Regione Siciliana

Beni Isolati

Servizio Soprintendenza Beni Culturali e Ambientali di Enna

Assessorato dei Beni Culturali e dell'IDENTITA' SICILIANA Dipartimento dei Beni Culturali e dell'Identità Siciliana

CODICI

Cod. SITP	BI_074_11	Progressivo Comune:		Riferimento LG:	196
Ente schedatore:	92 SBCA EN				
Tipo scheda:	Beni isolati				

Localizzazione

Provincia:	EN
Comune:	Pietraperzia
Località:	
Ubicazione viabilistica:	SS560
Ambito:	11
paesaggi locali:	14

Oggetto

Classe:	D1	Tipologia:	Fornace
Definizione:	Fornace		
Qualificazione:			
Denominazione:			
Altra Denominazione:			

Ubicazione

Dati Catastali:	Foglio 81 particella 147-148

Riferimenti geo-topografici e coordinate geografiche

Cartografia:	
coordinate piano est: UTM ED50:	
coordinate piano nord: UTM ED50:	

Cronologia

Secolo:	

Pianta

Schema:	
Forma:	

Conservazione

Stato di conservazione:	Rudere
Rilevanza1:	

Utilizzazione

Uso attuale:	
Uso storico:	

Dati amministrativi

Proprietà:	

Vincoli

Vincoli:	
Centro storico:	
Vincoli Paesaggistici:	

Riferimento altre schede

Altre schede:	
Riferimento:	
Riferimento 1:	
Riferimento 2:	

Parametri di valutazione Linee Guida

Valore

Integrità	☐
Rarità, unicità	☐
Peculiarità	☐
Rappresentatività	☐
Importanza culturale generale	☐
Importanza storica	☐
Importanza formale, estetica	☐
Importanza sociale, di costume	☐
Importanza testimoniale	☐
Importanza visuale d'assieme	☐
Leggibilità dell'insieme	☐

Vulnerabilità endogena

Fragilità strutturale d'insieme	☐
Fragilità funzionale d'insieme	☐
Degrado in atto	☐
Propensione spontanea al degrado	☐

Vulnerabilità esogena

Precarietà ambientale generale	☐
Precarietà ambientale specifica	☐
Degrado potenziale da att um prob	☐



Rilevanza:	Il bene è in stato ruderale di conservazione, osservazione tramite Google Maps nell'anno 2022

Compilatori

Data:	2024
Compilatore:	
Ruolo:	

Individuazione cartografica



Fotografia



PIANO PAESAGGISTICO DELLA PROVINCIA DI ENNA

Regione Siciliana

Beni Isolati

Servizio Soprintendenza Beni Culturali e Ambientali di Enna

Assessorato dei Beni Culturali e dell'IDENTITA' SICILIANA Dipartimento dei Beni Culturali e dell'Identità Siciliana

CODICI

Cod. SITP	BI_075_11	Progressivo Comune:		Riferimento LG:	196
Ente schedatore:	92 SBCA EN				
Tipo scheda:	Beni isolati				

Localizzazione

Provincia:	EN
Comune:	Pietraperzia
Località:	
Ubicazione viabilistica:	
Ambito:	11
paesaggi locali:	14

Oggetto

Classe:	D1	Tipologia:	Masseria
Definizione:	Masseria		
Qualificazione:			
Denominazione:	Arciero		
Altra Denominazione:			

Ubicazione

Dati Catastali:	Foglio 95 Particelle 18-30-93

Riferimenti geo-topografici e coordinate geografiche

Cartografia:	
coordinate piano est: UTM ED50:	
coordinate piano nord: UTM ED50:	

Cronologia

Secolo:	

Pianta

Schema:	
Forma:	

Conservazione

Stato di conservazione:	Buono
Rilevanza1:	

Utilizzazione

Uso attuale:	
Uso storico:	

Dati amministrativi

Proprietà:	

Vincoli

Vincoli:	
Centro storico:	
Vincoli Paesaggistici:	vincolo di Piano art. 134 lettera C

Riferimento altre schede

Altre schede:	
Riferimento:	
Riferimento 1:	
Riferimento 2:	

Parametri di valutazione Linee Guida

Valore	
Integrità	☐
Rarità, unicità	☐
Peculiarità	☐
Rappresentatività	☐
Importanza culturale generale	☐
Importanza storica	☐
Importanza formale, estetica	☐
Importanza sociale, di costume	☐
Importanza testimoniale	☐
Importanza visuale d'assieme	☐
Leggibilità dell'insieme	☐

Vulnerabilità endogena	
Fragilità strutturale d'insieme	☐
Fragilità funzionale d'insieme	☐
Degrado in atto	☐
Propensione spontanea al degrado	☐

Vulnerabilità esogena	
Precarietà ambientale generale	☐
Precarietà ambientale specifica	☐
Degrado potenziale da att um prob	☐



Rilevanza:	Il bene è in buono stato di conservazione, osservazione tramite Google Maps nell'anno 2022.

Compilatori

Data:	2024
Compilatore:	
Ruolo:	

Individuazione cartografica



Fotografia



PIANO PAESAGGISTICO DELLA PROVINCIA DI ENNA

Regione Siciliana

Beni Isolati

Servizio Soprintendenza Beni Culturali e Ambientali di Enna

Assessorato dei Beni Culturali e dell'IDENTITA' SICILIANA Dipartimento dei Beni Culturali e dell'Identità Siciliana

CODICI

Cod. SITP	BI_077_11	Progressivo Comune:		Riferimento LG:	198
Ente schedatore:	92 SBCA EN				
Tipo scheda:	Beni isolati				

Localizzazione

Provincia:	EN
Comune:	Pietraperzia
Località:	
Ubicazione viabilistica:	SP96
Ambito:	11
paesaggi locali:	14

Oggetto

Classe:	D1	Tipologia:	Masseria
Definizione:	Masseria		
Qualificazione:			
Denominazione:	Minniti		
Altra Denominazione:			

Ubicazione

Dati Catastali:	Foglio 7 Particella 15

Riferimenti geo-topografici e coordinate geografiche

Cartografia:	
coordinate piano est: UTM ED50:	
coordinate piano nord: UTM ED50:	

Cronologia

Secolo:	

Pianta

Schema:	
Forma:	

Conservazione

Stato di conservazione:	Rudere
Rilevanza1:	

Utilizzazione

Uso attuale:	
Uso storico:	

Dati amministrativi

Proprietà:	

Vincoli

Vincoli:	
Centro storico:	
Vincoli Paesaggistici:	vincolo di Piano art. 134 lettera C

Riferimento altre schede

Altre schede:	
Riferimento:	
Riferimento 1:	
Riferimento 2:	

Parametri di valutazione Linee Guida

Valore	
Integrità	☐
Rarità, unicità	☐
Peculiarità	☐
Rappresentatività	☐
Importanza culturale generale	☐
Importanza storica	☐
Importanza formale, estetica	☐
Importanza sociale, di costume	☐
Importanza testimoniale	☐
Importanza visuale d'assieme	☐
Leggibilità dell'insieme	☐

Vulnerabilità endogena	
Fragilità strutturale d'insieme	☐
Fragilità funzionale d'insieme	☐
Degrado in atto	☐
Propensione spontanea al degrado	☐

Vulnerabilità esogena	
Precarietà ambientale generale	☐
Precarietà ambientale specifica	☐
Degrado potenziale da att um prob	☐



Rilevanza:	Il bene è in stato ruderale, osservazione tramite Google Maps nell'anno 2021.

Compilatori

Data:	2024
Compilatore:	
Ruolo:	

Individuazione cartografica



Fotografia



Fotografia



PIANO PAESAGGISTICO DELLA PROVINCIA DI ENNA

Regione Siciliana

Beni Isolati

Servizio Soprintendenza Beni Culturali e Ambientali di Enna

Assessorato dei Beni Culturali e dell'IDENTITA' SICILIANA Dipartimento dei Beni Culturali e dell'Identità Siciliana

CODICI

Cod. SITP	BI_079_11	Progressivo Comune:		Riferimento LG:	200
Ente schedatore:	92 SBCA EN				
Tipo scheda:	Beni isolati				

Localizzazione

Provincia:	EN
Comune:	Pietraperzia
Località:	
Ubicazione viabilistica:	
Ambito:	11
paesaggi locali:	14

Oggetto

Classe:	D4	Tipologia:	Mulino
Definizione:	Mulino		
Qualificazione:			
Denominazione:	Chianiola		
Altra Denominazione:			

Ubicazione

Dati Catastali:	Foglio 6 Particella 54-56-90

Riferimenti geo-topografici e coordinate geografiche

Cartografia:	
coordinate piano est: UTM ED50:	
coordinate piano nord: UTM ED50:	

Cronologia

Secolo:	

Pianta

Schema:	
Forma:	

Conservazione

Stato di conservazione:	Rudere
Rilevanza1:	

Utilizzazione

Uso attuale:	
Uso storico:	

Dati amministrativi

Proprietà:	

Vincoli

Vincoli:	
Centro storico:	
Vincoli Paesaggistici:	Art. 142 lett. c D.Lgs 42/04 (Fiumi

Riferimento altre schede

Altre schede:	
Riferimento:	
Riferimento 1:	
Riferimento 2:	

Parametri di valutazione Linee Guida

Valore	
Integrità	☐
Rarità, unicità	☐
Peculiarità	☐
Rappresentatività	☐
Importanza culturale generale	☐
Importanza storica	☐
Importanza formale, estetica	☐
Importanza sociale, di costume	☐
Importanza testimoniale	☐
Importanza visuale d'assieme	☐
Leggibilità dell'insieme	☐

Vulnerabilità endogena	
Fragilità strutturale d'insieme	☐
Fragilità funzionale d'insieme	☐
Degrado in atto	☐
Propensione spontanea al degrado	☐

Vulnerabilità esogena	
Precarietà ambientale generale	☐
Precarietà ambientale specifica	☐
Degrado potenziale da att um prob	☐



Rilevanza:	Il bene è in stato ruderale osservazione tramite Google Maps nell'anno 2021.

Compilatori

Data:	2024
Compilatore:	
Ruolo:	

Individuazione cartografica

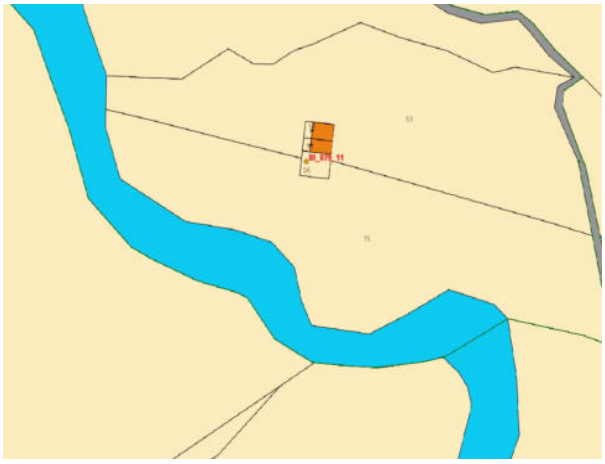

Fotografia



Fotografia



PIANO PAESAGGISTICO DELLA PROVINCIA DI ENNA

Regione Siciliana

Beni Isolati

Servizio Soprintendenza Beni Culturali e Ambientali di Enna

Assessorato dei Beni Culturali e dell'IDENTITA' SICILIANA Dipartimento dei Beni Culturali e dell'Identità Siciliana

CODICI

Cod. SITP	BI_080_11	Progressivo Comune:		Riferimento LG:	201
Ente schedatore:	92 SBCA EN				
Tipo scheda:	Beni isolati				

Localizzazione

Provincia:	EN
Comune:	Pietraperzia
Località:	
Ubicazione viabilistica:	SP32
Ambito:	11
paesaggi locali:	16

Oggetto

Classe:	D4	Tipologia:	Mulino
Definizione:	Mulino		
Qualificazione:			
Denominazione:	Cipolla Sottano		
Altra Denominazione:			

Ubicazione

Dati Catastali:	Foglio 96 Particella 10-46

Riferimenti geo-topografici e coordinate geografiche

Cartografia:	
coordinate piano est: UTM ED50:	
coordinate piano nord: UTM ED50:	

Cronologia

Secolo:	

Pianta

Schema:	
Forma:	

Conservazione

Stato di conservazione:	Mediocre
Rilevanza1:	

Utilizzazione

Uso attuale:	
Uso storico:	

Dati amministrativi

Proprietà:	

Vincoli

Vincoli:	
Centro storico:	
Vincoli Paesaggistici:	Art. 142 lett. c D.Lgs 42/04 (Fiumi)

Riferimento altre schede

Altre schede:	
Riferimento:	
Riferimento 1:	
Riferimento 2:	

Parametri di valutazione Linee Guida

Valore

Integrità	☐
Rarità, unicità	☐
Peculiarità	☐
Rappresentatività	☐
Importanza culturale generale	☐
Importanza storica	☐
Importanza formale, estetica	☐
Importanza sociale, di costume	☐
Importanza testimoniale	☐
Importanza visuale d'assieme	☐
Leggibilità dell'insieme	☐

Vulnerabilità endogena

Fragilità strutturale d'insieme	☐
Fragilità funzionale d'insieme	☐
Degrado in atto	☐
Propensione spontanea al degrado	☐

Vulnerabilità esogena

Precarietà ambientale generale	☐
Precarietà ambientale specifica	☐
Degrado potenziale da att um prob	☐



Rilevanza:	Il bene è in mediocre stato di conservazione, osservazione tramite Google Maps nell'anno 2022.

Compilatori

Data:	2024
Compilatore:	
Ruolo:	

Individuazione cartografica



Fotografia



PIANO PAESAGGISTICO DELLA PROVINCIA DI ENNA

Regione Siciliana

Beni Isolati

Servizio Soprintendenza Beni Culturali e Ambientali di Enna

Assessorato dei Beni Culturali e dell'IDENTITA' SICILIANA Dipartimento dei Beni Culturali e dell'Identità Siciliana

CODICI

Cod. SITP	BI_081_11	Progressivo Comune:		Riferimento LG:	202
Ente schedatore:	92 SBCA EN				
Tipo scheda:	Beni isolati				

Localizzazione

Provincia:	EN
Comune:	Pietraperzia
Località:	
Ubicazione viabilistica:	SS560
Ambito:	11
paesaggi locali:	14

Oggetto

Classe:	D4	Tipologia:	Mulino
Definizione:	Mulino		
Qualificazione:			
Denominazione:	Marcato Bianco		
Altra Denominazione:			

Ubicazione

Dati Catastali:	Foglio 1 Particelle 2-34

Riferimenti geo-topografici e coordinate geografiche

Cartografia:	
coordinate piano est: UTM ED50:	
coordinate piano nord: UTM ED50:	

Cronologia

Secolo:	

Pianta

Schema:	
Forma:	

Conservazione

Stato di conservazione:	Mediocre
Rilevanza1:	

Utilizzazione

Uso attuale:	
Uso storico:	

Dati amministrativi

Proprietà:	

Vincoli

Vincoli:	
Centro storico:	
Vincoli Paesaggistici:	vincolo di Piano art. 134 lettera C

Riferimento altre schede

Altre schede:	
Riferimento:	
Riferimento 1:	
Riferimento 2:	

Parametri di valutazione Linee Guida

Valore	
Integrità	☐
Rarità, unicità	☐
Peculiarità	☐
Rappresentatività	☐
Importanza culturale generale	☐
Importanza storica	☐
Importanza formale, estetica	☐
Importanza sociale, di costume	☐
Importanza testimoniale	☐
Importanza visuale d'assieme	☐
Leggibilità dell'insieme	☐

Vulnerabilità endogena	
Fragilità strutturale d'insieme	☐
Fragilità funzionale d'insieme	☐
Degrado in atto	☐
Propensione spontanea al degrado	☐

Vulnerabilità esogena	
Precarietà ambientale generale	☐
Precarietà ambientale specifica	☐
Degrado potenziale da att um prob	☐



Rilevanza:	Il bene è in mediocre stato di conservazione, osservazione tramite Google Maps nell'anno 2010.

Compilatori

Data:	2024
Compilatore:	
Ruolo:	

Individuazione cartografica



Fotografia



PIANO PAESAGGISTICO DELLA PROVINCIA DI ENNA

Regione Siciliana

Beni Isolati

Servizio Soprintendenza Beni Culturali e Ambientali di Enna

Assessorato dei Beni Culturali e dell'IDENTITA' SICILIANA Dipartimento dei Beni Culturali e dell'Identità Siciliana

CODICI

Cod. SITP	BI_112_11	Progressivo Comune:		Riferimento LG:	
Ente schedatore:	92 SBCA EN				
Tipo scheda:	Beni isolati				

Localizzazione

Provincia:	EN
Comune:	Pietraperzia
Località:	
Ubicazione viabilistica:	SP10-SP32
Ambito:	11
paesaggi locali:	16

Oggetto

Classe:	D1	Tipologia:	Borgo
Definizione:	Borgo		
Qualificazione:			
Denominazione:	Braemi		
Altra Denominazione:			

Ubicazione

Dati Catastali:	Foglio 95 Particelle 27-69-92/99-101-103/119-121/133-135/149-151

Riferimenti geo-topografici e coordinate geografiche

Cartografia:	
coordinate piano est: UTM ED50:	
coordinate piano nord: UTM ED50:	

Cronologia

Secolo:	

Pianta

Schema:	
Forma:	

Conservazione

Stato di conservazione:	Cattivo
Rilevanza1:	

Utilizzazione

Uso attuale:	
Uso storico:	

Dati amministrativi

Proprietà:	

Vincoli

Vincoli:	
Centro storico:	
Vincoli Paesaggistici:	Art. 142 lett. c D.Lgs 42/04 (Fiumi)

Riferimento altre schede

Altre schede:	
Riferimento:	
Riferimento 1:	
Riferimento 2:	

Parametri di valutazione Linee Guida

Valore	
Integrità	☐
Rarità, unicità	☐
Peculiarità	☐
Rappresentatività	☐
Importanza culturale generale	☐
Importanza storica	☐
Importanza formale, estetica	☐
Importanza sociale, di costume	☐
Importanza testimoniale	☐
Importanza visuale d'assieme	☐
Leggibilità dell'insieme	☐

Vulnerabilità endogena	
Fragilità strutturale d'insieme	☐
Fragilità funzionale d'insieme	☐
Degrado in atto	☐
Propensione spontanea al degrado	☐

Vulnerabilità esogena	
Precarietà ambientale generale	☐
Precarietà ambientale specifica	☐
Degrado potenziale da att um prob	☐



Rilevanza:	versa in cattivo stato di conservazione, osservazione tramite Google Maps nell'anno 2017.

Compilatori

Data:	2024
Compilatore:	
Ruolo:	

Individuazione cartografica



Fotografia



Fotografia



PIANO PAESAGGISTICO DELLA PROVINCIA DI ENNA

Regione Siciliana

Beni Isolati

Servizio Soprintendenza Beni Culturali e Ambientali di Enna

Assessorato dei Beni Culturali e dell'IDENTITA' SICILIANA Dipartimento dei Beni Culturali e dell'Identità Siciliana

CODICI

Cod. SITP	BI_113_11	Progressivo Comune:		Riferimento LG:	
Ente schedatore:	92 SBCA EN				
Tipo scheda:	Beni isolati				

Localizzazione

Provincia:	EN
Comune:	Pietraperzia
Località:	
Ubicazione viabilistica:	
Ambito:	11
paesaggi locali:	14

Oggetto

Classe:	D1	Tipologia:	Masseria
Definizione:	Masseria		
Qualificazione:			
Denominazione:	Manda Tonda		
Altra Denominazione:			

Ubicazione

Dati Catastali:	Foglio 91 Particelle da 140 a 153

Riferimenti geo-topografici e coordinate geografiche

Cartografia:	
coordinate piano est: UTM ED50:	
coordinate piano nord: UTM ED50:	

Cronologia

Secolo:	

Pianta

Schema:	
Forma:	

Conservazione

Stato di conservazione:	Rudere
Rilevanza1:	

Utilizzazione

Uso attuale:	
Uso storico:	

Dati amministrativi

Proprietà:	

Vincoli

Vincoli:	
Centro storico:	
Vincoli Paesaggistici:	vincolo di Piano art. 134 lettera C

Riferimento altre schede

Altre schede:	
Riferimento:	
Riferimento 1:	
Riferimento 2:	

Parametri di valutazione Linee Guida

Valore	
Integrità	☐
Rarità, unicità	☐
Peculiarità	☐
Rappresentatività	☐
Importanza culturale generale	☐
Importanza storica	☐
Importanza formale, estetica	☐
Importanza sociale, di costume	☐
Importanza testimoniale	☐
Importanza visuale d'assieme	☐
Leggibilità dell'insieme	☐

Vulnerabilità endogena	
Fragilità strutturale d'insieme	☐
Fragilità funzionale d'insieme	☐
Degrado in atto	☐
Propensione spontanea al degrado	☐

Vulnerabilità esogena	
Precarietà ambientale generale	☐
Precarietà ambientale specifica	☐
Degrado potenziale da att um prob	☐



Rilevanza:	Il bene è in stato ruderale, osservazione tramite Google Maps nell'anno 2017.

Compilatori

Data:	2024
Compilatore:	
Ruolo:	

Individuazione cartografica



Fotografia



Fotografia





PIANO PAESAGGISTICO DELLA PROVINCIA DI ENNA

Regione Siciliana

Beni Isolati

Servizio Soprintendenza Beni Culturali e Ambientali di Enna

Assessorato dei Beni Culturali e dell'IDENTITA' SICILIANA Dipartimento dei Beni Culturali e dell'Identità Siciliana

CODICI

Cod. SITP	BI_114_11	Progressivo Comune:		Riferimento LG:	
Ente schedatore:	92 SBCA EN				
Tipo scheda:	Beni isolati				

Localizzazione

Provincia:	EN
Comune:	Pietraperzia
Località:	
Ubicazione viabilistica:	SS560
Ambito:	11
paesaggi locali:	14

Oggetto

Classe:	D1	Tipologia:	Masseria
Definizione:	Masseria		
Qualificazione:			
Denominazione:	Mercato Bianco		
Altra Denominazione:			

Ubicazione

Dati Catastali:	Foglio 91 Particelle da 140 a 153

Riferimenti geo-topografici e coordinate geografiche

Cartografia:	
coordinate piano est: UTM ED50:	
coordinate piano nord: UTM ED50:	

Cronologia

Secolo:	

Pianta

Schema:	
Forma:	

Conservazione

Stato di conservazione:	Rudere/Buono
Rilevanza1:	

Utilizzazione

Uso attuale:	
Uso storico:	

Dati amministrativi

Proprietà:	

Vincoli

Vincoli:	
Centro storico:	
Vincoli Paesaggistici:	vincolo di Piano art. 134 lettera C

Riferimento altre schede

Altre schede:	
Riferimento:	
Riferimento 1:	
Riferimento 2:	

Parametri di valutazione Linee Guida

Valore

Integrità	☐
Rarità, unicità	☐
Peculiarità	☐
Rappresentatività	☐
Importanza culturale generale	☐
Importanza storica	☐
Importanza formale, estetica	☐
Importanza sociale, di costume	☐
Importanza testimoniale	☐
Importanza visuale d'assieme	☐
Leggibilità dell'insieme	☐

Vulnerabilità endogena

Fragilità strutturale d'insieme	☐
Fragilità funzionale d'insieme	☐
Degrado in atto	☐
Propensione spontanea al degrado	☐

Vulnerabilità esogena

Precarietà ambientale generale	☐
Precarietà ambientale specifica	☐
Degrado potenziale da att um prob	☐



Rilevanza:	Il bene in parte è in stato ruderale ed in parte è in buono stato di conservazione, osservazione tramite Google Maps nell'anno 2024.

Compilatori

Data:	2024
Compilatore:	
Ruolo:	

Individuazione cartografica



Fotografia



PIANO PAESAGGISTICO DELLA PROVINCIA DI ENNA

Regione Siciliana

Beni Isolati

Servizio Soprintendenza Beni Culturali e Ambientali di Enna

Assessorato dei Beni Culturali e dell'IDENTITA' SICILIANA Dipartimento dei Beni Culturali e dell'Identità Siciliana

CODICI

Cod. SITP	BI_115_11	Progressivo Comune:		Riferimento LG:	
Ente schedatore:	92 SBCA EN				
Tipo scheda:	Beni isolati				

Localizzazione

Provincia:	EN
Comune:	Pietraperzia
Località:	
Ubicazione viabilistica:	
Ambito:	11
paesaggi locali:	14

Oggetto

Classe:	D8	Tipologia:	Miniera
Definizione:	Miniera		
Qualificazione:			
Denominazione:	Mandraforte		
Altra Denominazione:			

Ubicazione

Dati Catastali:	Foglio 53 Particella 66

Riferimenti geo-topografici e coordinate geografiche

Cartografia:	
coordinate piano est: UTM ED50:	
coordinate piano nord: UTM ED50:	

Cronologia

Secolo:	

Pianta

Schema:	
Forma:	

Conservazione

Stato di conservazione:	Rudere
Rilevanza1:	

Utilizzazione

Uso attuale:	
Uso storico:	

Dati amministrativi

Proprietà:	

Vincoli

Vincoli:	
Centro storico:	
Vincoli Paesaggistici:	vincolo di Piano art. 134 lettera C

Riferimento altre schede

Altre schede:	
Riferimento:	
Riferimento 1:	
Riferimento 2:	

Parametri di valutazione Linee Guida

Valore

Integrità	☐
Rarità, unicità	☐
Peculiarità	☐
Rappresentatività	☐
Importanza culturale generale	☐
Importanza storica	☐
Importanza formale, estetica	☐
Importanza sociale, di costume	☐
Importanza testimoniale	☐
Importanza visuale d'assieme	☐
Leggibilità dell'insieme	☐

Vulnerabilità endogena

Fragilità strutturale d'insieme	☐
Fragilità funzionale d'insieme	☐
Degrado in atto	☐
Propensione spontanea al degrado	☐

Vulnerabilità esogena

Precarietà ambientale generale	☐
Precarietà ambientale specifica	☐
Degrado potenziale da att um prob	☐



Rilevanza:	Il bene è in stato ruderale, osservazione tramite Google Maps nell'anno 2010-2021.

Compilatori

Data:	2024
Compilatore:	
Ruolo:	

Individuazione cartografica

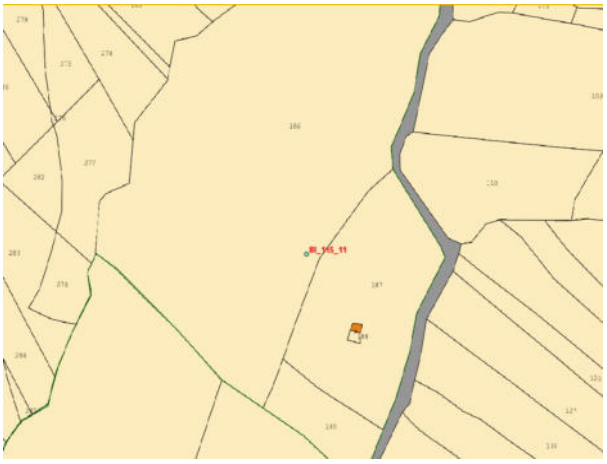

Fotografia



Fotografia





PIANO PAESAGGISTICO DELLA PROVINCIA DI ENNA

Regione Siciliana

Beni Isolati

Servizio Soprintendenza Beni Culturali e Ambientali di Enna

Assessorato dei Beni Culturali e dell'IDENTITA' SICILIANA Dipartimento dei Beni Culturali e dell'Identità Siciliana

CODICI

Cod. SITP	BI_119_11	Progressivo Comune:		Riferimento LG:	
Ente schedatore:	92 SBCA EN				
Tipo scheda:	Beni isolati				

Localizzazione

Provincia:	EN
Comune:	Pietraperzia
Località:	
Ubicazione viabilistica:	
Ambito:	11
paesaggi locali:	14

Oggetto

Classe:	D8	Tipologia:	Miniera
Definizione:	Ex Miniera		
Qualificazione:			
Denominazione:	Canneto		
Altra Denominazione:			

Ubicazione

Dati Catastali:	Foglio 78 Particelle 9-10-11-12-13

Riferimenti geo-topografici e coordinate geografiche

Cartografia:	
coordinate piano est: UTM ED50:	
coordinate piano nord: UTM ED50:	

Cronologia

Secolo:	

Pianta

Schema:	
Forma:	

Conservazione

Stato di conservazione:	
Rilevanza1:	

Utilizzazione

Uso attuale:	
Uso storico:	

Dati amministrativi

Proprietà:	

Vincoli

Vincoli:	
Centro storico:	
Vincoli Paesaggistici:	Art. 142 lett. m D.Lgs 42/04 (interesse archeologico)

Riferimento altre schede

Altre schede:	
Riferimento:	
Riferimento 1:	
Riferimento 2:	

Parametri di valutazione Linee Guida

Valore

Integrità	☐
Rarità, unicità	☐
Peculiarità	☐
Rappresentatività	☐
Importanza culturale generale	☐
Importanza storica	☐
Importanza formale, estetica	☐
Importanza sociale, di costume	☐
Importanza testimoniale	☐
Importanza visuale d'assieme	☐
Leggibilità dell'insieme	☐

Vulnerabilità endogena

Fragilità strutturale d'insieme	☐
Fragilità funzionale d'insieme	☐
Degrado in atto	☐
Propensione spontanea al degrado	☐

Vulnerabilità esogena

Precarietà ambientale generale	☐
Precarietà ambientale specifica	☐
Degrado potenziale da att um prob	☐

Rilevanza:	Non è stato possibile verificare lo stato di conservazione del bene, osservazione tramite Google Maps nell'anno 2024

Compilatori

Data:	2024
Compilatore:	
Ruolo:	

Individuazione cartografica



Fotografia



PIANO PAESAGGISTICO DELLA PROVINCIA DI ENNA

Regione Siciliana

Beni Isolati

Servizio Soprintendenza Beni Culturali e Ambientali di Enna

Assessorato dei Beni Culturali e dell'IDENTITA' SICILIANA Dipartimento dei Beni Culturali e dell'Identità Siciliana

CODICI

Cod. SITP	BI_120_11	Progressivo Comune:		Riferimento LG:	
Ente schedatore:	92 SBCA EN				
Tipo scheda:	Beni isolati				

Localizzazione

Provincia:	EN
Comune:	Pietraperzia
Località:	
Ubicazione viabilistica:	
Ambito:	11
paesaggi locali:	14

Oggetto

Classe:	D8	Tipologia:	Miniera
Definizione:	Ex Miniera		
Qualificazione:			
Denominazione:	Musalà		
Altra Denominazione:			

Ubicazione

Dati Catastali:	Foglio 54/57 Particelle

Riferimenti geo-topografici e coordinate geografiche

Cartografia:	
coordinate piano est: UTM ED50:	
coordinate piano nord: UTM ED50:	

Cronologia

Secolo:	

Pianta

Schema:	
Forma:	

Conservazione

Stato di conservazione:	Rudere
Rilevanza1:	

Utilizzazione

Uso attuale:	
Uso storico:	

Dati amministrativi

Proprietà:	

Vincoli

Vincoli:	
Centro storico:	
Vincoli Paesaggistici:	vincolo di Piano art. 134 lettera C

Riferimento altre schede

Altre schede:	
Riferimento:	
Riferimento 1:	
Riferimento 2:	

Parametri di valutazione Linee Guida

Valore	
Integrità	☐
Rarità, unicità	☐
Peculiarità	☐
Rappresentatività	☐
Importanza culturale generale	☐
Importanza storica	☐
Importanza formale, estetica	☐
Importanza sociale, di costume	☐
Importanza testimoniale	☐
Importanza visuale d'assieme	☐
Leggibilità dell'insieme	☐

Vulnerabilità endogena	
Fragilità strutturale d'insieme	☐
Fragilità funzionale d'insieme	☐
Degrado in atto	☐
Propensione spontanea al degrado	☐

Vulnerabilità esogena	
Precarietà ambientale generale	☐
Precarietà ambientale specifica	☐
Degrado potenziale da att um prob	☐



Rilevanza:	Il bene è in stato ruderale,osservazione tramite Google Maps nell'anno 2021.

Compilatori

Data:	2024
Compilatore:	
Ruolo:	

Individuazione cartografica



Fotografia



Fotografia





PIANO PAESAGGISTICO DELLA PROVINCIA DI ENNA

Regione Siciliana

Beni Isolati

Servizio Soprintendenza Beni Culturali e Ambientali di Enna

Assessorato dei Beni Culturali e dell'IDENTITA' SICILIANA Dipartimento dei Beni Culturali e dell'Identità Siciliana

CODICI

Cod. SITP	BI_121_11	Progressivo Comune:		Riferimento LG:	
Ente schedatore:	92 SBCA EN				
Tipo scheda:	Beni isolati				

Localizzazione

Provincia:	EN
Comune:	Pietraperzia
Località:	
Ubicazione viabilistica:	
Ambito:	11
paesaggi locali:	14

Oggetto

Classe:	D8	Tipologia:	Miniera
Definizione:	Ex Miniera		
Qualificazione:			
Denominazione:	Montecane		
Altra Denominazione:			

Ubicazione

Dati Catastali:	Foglio 27 Particella 161

Riferimenti geo-topografici e coordinate geografiche

Cartografia:	
coordinate piano est: UTM ED50:	
coordinate piano nord: UTM ED50:	

Cronologia

Secolo:	

Pianta

Schema:	
Forma:	

Conservazione

Stato di conservazione:	
Rilevanza1:	

Utilizzazione

Uso attuale:	
Uso storico:	

Dati amministrativi

Proprietà:	

Vincoli

Vincoli:	
Centro storico:	
Vincoli Paesaggistici:	vincolo di Piano art. 134 lettera C

Riferimento altre schede

Altre schede:	
Riferimento:	
Riferimento 1:	
Riferimento 2:	

Parametri di valutazione Linee Guida

Valore

Integrità	☐
Rarità, unicità	☐
Peculiarità	☐
Rappresentatività	☐
Importanza culturale generale	☐
Importanza storica	☐
Importanza formale, estetica	☐
Importanza sociale, di costume	☐
Importanza testimoniale	☐
Importanza visuale d'assieme	☐
Leggibilità dell'insieme	☐

Vulnerabilità endogena

Fragilità strutturale d'insieme	☐
Fragilità funzionale d'insieme	☐
Degrado in atto	☐
Propensione spontanea al degrado	☐

Vulnerabilità esogena

Precarietà ambientale generale	☐
Precarietà ambientale specifica	☐
Degrado potenziale da att um prob	☐

Rilevanza:	Non è stato possibile verificare lo stato di conservazione del bene, osservazione tramite Google Maps nell'anno 2024

Compilatori

Data:	2024
Compilatore:	
Ruolo:	

Individuazione cartografica



Fotografia



PIANO PAESAGGISTICO DELLA PROVINCIA DI ENNA

Regione Siciliana

Beni Isolati

Servizio Soprintendenza Beni Culturali e Ambientali di Enna

Assessorato dei Beni Culturali e dell'IDENTITA' SICILIANA Dipartimento dei Beni Culturali e dell'Identità Siciliana

CODICI

Cod. SITP	BI_126_11	Progressivo Comune:		Riferimento LG:	
Ente schedatore:	92 SBCA EN				
Tipo scheda:	Beni isolati				

Localizzazione

Provincia:	EN
Comune:	Pietraperzia
Località:	
Ubicazione viabilistica:	
Ambito:	11
paesaggi locali:	14

Oggetto

Classe:	D1	Tipologia:	Masseria
Definizione:	Masseria		
Qualificazione:			
Denominazione:	Vigna D'Ascari		
Altra Denominazione:			

Ubicazione

Dati Catastali:	Foglio 78 Particella 21

Riferimenti geo-topografici e coordinate geografiche

Cartografia:	
coordinate piano est: UTM ED50:	
coordinate piano nord: UTM ED50:	

Cronologia

Secolo:	

Pianta

Schema:	
Forma:	

Conservazione

Stato di conservazione:	Rudere/Cattivo
Rilevanza1:	

Utilizzazione

Uso attuale:	
Uso storico:	

Dati amministrativi

Proprietà:	

Vincoli

Vincoli:	
Centro storico:	
Vincoli Paesaggistici:	vincolo di Piano art. 134 lettera C

Riferimento altre schede

Altre schede:	
Riferimento:	
Riferimento 1:	
Riferimento 2:	

Parametri di valutazione Linee Guida

Valore	
Integrità	☐
Rarità, unicità	☐
Peculiarità	☐
Rappresentatività	☐
Importanza culturale generale	☐
Importanza storica	☐
Importanza formale, estetica	☐
Importanza sociale, di costume	☐
Importanza testimoniale	☐
Importanza visuale d'assieme	☐
Leggibilità dell'insieme	☐

Vulnerabilità endogena	
Fragilità strutturale d'insieme	☐
Fragilità funzionale d'insieme	☐
Degrado in atto	☐
Propensione spontanea al degrado	☐

Vulnerabilità esogena	
Precarietà ambientale generale	☐
Precarietà ambientale specifica	☐
Degrado potenziale da att um prob	☐



Rilevanza:	Il bene è in parte ruderale ed in parte in cattivo stato di conservazione, osservazione tramite Google Maps nell'anno 2010-2021

Compilatori

Data:	2024
Compilatore:	
Ruolo:	

Individuazione cartografica

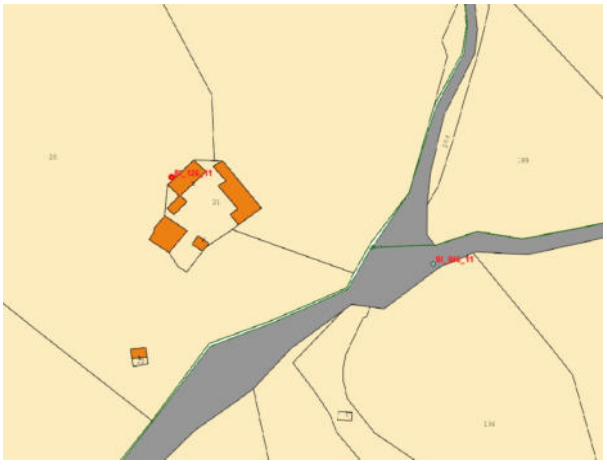

Fotografia



Fotografia





PIANO PAESAGGISTICO DELLA PROVINCIA DI ENNA

Regione Siciliana

Beni Isolati

Servizio Soprintendenza Beni Culturali e Ambientali di Enna

Assessorato dei Beni Culturali e dell'IDENTITA' SICILIANA Dipartimento dei Beni Culturali e dell'Identità Siciliana

CODICI

Cod. SITP	BI_165_12	Progressivo Comune:		Riferimento LG:	
Ente schedatore:	92 SBCA EN				
Tipo scheda:	Beni isolati				

Localizzazione

Provincia:	EN
Comune:	Regalbuto
Località:	Martelluzzo
Ubicazione viabilistica:	
Ambito:	12
paesaggi locali:	2

Oggetto

Classe:	D1	Tipologia:	Casa
Definizione:	Casa		
Qualificazione:	Stagionale		
Denominazione:			
Altra Denominazione:			

Ubicazione

Dati Catastali:	Foglio 22, Part.lle 144-142-141-127-128-31-32

Riferimenti geo-topografici e coordinate geografiche

Cartografia:	
coordinate piano est: UTM ED50:	
coordinate piano nord: UTM ED50:	

Cronologia

Secolo:	

Pianta

Schema:	
Forma:	

Conservazione

Stato di conservazione:	Ruderale
Rilevanza1:	

Utilizzazione

Uso attuale:	
Uso storico:	

Dati amministrativi

Proprietà:	

Vincoli

Vincoli:	
Centro storico:	
Vincoli Paesaggistici:	Ricade all'interno del vincolo di Piano art. 134 lettera C

Riferimento altre schede

Altre schede:	
Riferimento:	
Riferimento 1:	
Riferimento 2:	

Parametri di valutazione Linee Guida

Valore

Integrità	☐
Rarità, unicità	☐
Peculiarità	☐
Rappresentatività	☐
Importanza culturale generale	☐
Importanza storica	☐
Importanza formale, estetica	☐
Importanza sociale, di costume	☐
Importanza testimoniale	☐
Importanza visuale d'assieme	☐
Leggibilità dell'insieme	☐

Vulnerabilità endogena

Fragilità strutturale d'insieme	☐
Fragilità funzionale d'insieme	☐
Degrado in atto	☐
Propensione spontanea al degrado	☐

Vulnerabilità esogena

Precarietà ambientale generale	☐
Precarietà ambientale specifica	☐
Degrado potenziale da att um prob	☐

Rilevanza:	Il bene è in parte in stato ruderale, osservazione tramite google maps nell'anno 2024.

Compilatori

Data:	2024
Compilatore:	
Ruolo:	

Individuazione cartografica



Fotografia



Fotografie





PIANO PAESAGGISTICO DELLA PROVINCIA DI ENNA

Regione Siciliana

Beni Isolati

Servizio Soprintendenza Beni Culturali e Ambientali di Enna

Assessorato dei Beni Culturali e dell'IDENTITA' SICILIANA Dipartimento dei Beni Culturali e dell'Identità Siciliana

CODICI

Cod. SITP	BI_168_12	Progressivo Comune:		Riferimento LG:	479
Ente schedatore:	92 SBCA EN				
Tipo scheda:	Beni isolati				

Localizzazione

Provincia:	EN
Comune:	Regalbuto
Località:	Campolongo
Ubicazione viabilistica:	
Ambito:	12
paesaggi locali:	4

Oggetto

Classe:	D1	Tipologia:	
Definizione:	Masseria		
Qualificazione:			
Denominazione:	Campolongo		
Altra Denominazione:			

Ubicazione

Dati Catastali:	Foglio 65, Part.lla 130

Riferimenti geo-topografici e coordinate geografiche

Cartografia:	
coordinate piano est: UTM ED50:	
coordinate piano nord: UTM ED50:	

Cronologia

Secolo:	

Pianta

Schema:	
Forma:	

Conservazione

Stato di conservazione:	Ruderale
Rilevanza1:	

Utilizzazione

Uso attuale:	
Uso storico:	

Dati amministrativi

Proprietà:	

Vincoli

Vincoli:	
Centro storico:	
Vincoli Paesaggistici:	Ricade all'interno del vincolo di Piano art. 134 lettera C

Riferimento altre schede

Altre schede:	
Riferimento:	
Riferimento 1:	
Riferimento 2:	

Parametri di valutazione Linee Guida

Valore	
Integrità	☐
Rarità, unicità	☐
Peculiarità	☐
Rappresentatività	☐
Importanza culturale generale	☐
Importanza storica	☐
Importanza formale, estetica	☐
Importanza sociale, di costume	☐
Importanza testimoniale	☐
Importanza visuale d'assieme	☐
Leggibilità dell'insieme	☐

Vulnerabilità endogena	
Fragilità strutturale d'insieme	☐
Fragilità funzionale d'insieme	☐
Degrado in atto	☐
Propensione spontanea al degrado	☐

Vulnerabilità esogena	
Precarietà ambientale generale	☐
Precarietà ambientale specifica	☐
Degrado potenziale da att um prob	☐



Rilevanza:	Il bene è in parte in stato ruderale, osservazione tramite google maps nell'anno 2023.

Compilatori

Data:	2024
Compilatore:	
Ruolo:	

Individuazione cartografica

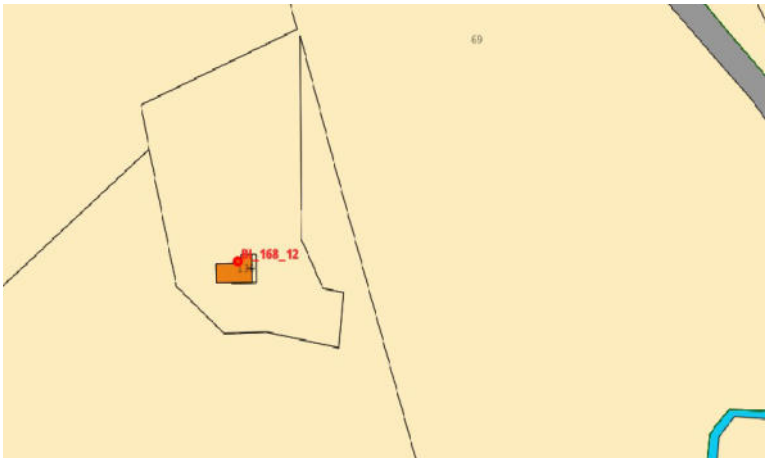

Fotografia



Fotografie





PIANO PAESAGGISTICO DELLA PROVINCIA DI ENNA

Regione Siciliana

Beni Isolati

Servizio Soprintendenza Beni Culturali e Ambientali di Enna

Assessorato dei Beni Culturali e dell'IDENTITA' SICILIANA Dipartimento dei Beni Culturali e dell'Identità Siciliana

CODICI

Cod. SITP	BI_169_12	Progressivo Comune:		Riferimento LG:	480
Ente schedatore:	92 SBCA EN				
Tipo scheda:	Beni isolati				

Localizzazione

Provincia:	EN
Comune:	Regalbuto
Località:	ex Feudo Criscina
Ubicazione viabilistica:	
Ambito:	12
paesaggi locali:	4

Oggetto

Classe:	D1	Tipologia:	Masseria
Definizione:	Masseria		
Qualificazione:			
Denominazione:	Crescina		
Altra Denominazione:			

Ubicazione

Dati Catastali:	Foglio 66, Part.lle 204-5

Riferimenti geo-topografici e coordinate geografiche

Cartografia:	
coordinate piano est: UTM ED50:	
coordinate piano nord: UTM ED50:	

Cronologia

Secolo:	

Pianta

Schema:	
Forma:	

Conservazione

Stato di conservazione:	
Rilevanza1:	

Utilizzazione

Uso attuale:	
Uso storico:	

Dati amministrativi

Proprietà:	

Vincoli

Vincoli:	
Centro storico:	
Vincoli Paesaggistici:	Ricade all'interno del vincolo di Piano art. 134 lettera C

Riferimento altre schede

Altre schede:	
Riferimento:	
Riferimento 1:	
Riferimento 2:	

Parametri di valutazione Linee Guida

Valore	
Integrità	☐
Rarità, unicità	☐
Peculiarità	☐
Rappresentatività	☐
Importanza culturale generale	☐
Importanza storica	☐
Importanza formale, estetica	☐
Importanza sociale, di costume	☐
Importanza testimoniale	☐
Importanza visuale d'assieme	☐
Leggibilità dell'insieme	☐

Vulnerabilità endogena	
Fragilità strutturale d'insieme	☐
Fragilità funzionale d'insieme	☐
Degrado in atto	☐
Propensione spontanea al degrado	☐

Vulnerabilità esogena	
Precarietà ambientale generale	☐
Precarietà ambientale specifica	☐
Degrado potenziale da att um prob	☐

Rilevanza:	Non è stato possibile verificare lo stato di conservazione del bene, osservazione tramite google maps nell'anno 2023.

Compilatori

Data:	2024
Compilatore:	
Ruolo:	

Individuazione cartografica

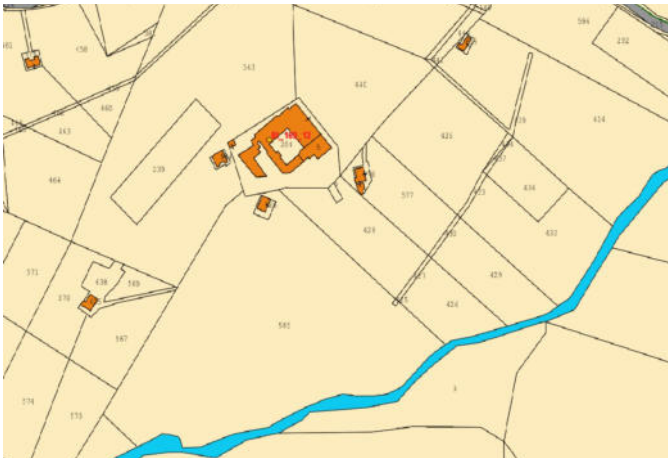

Fotografia



PIANO PAESAGGISTICO DELLA PROVINCIA DI ENNA

Regione Siciliana

Beni Isolati

Servizio Soprintendenza Beni Culturali e Ambientali di Enna

Assessorato dei Beni Culturali e dell'IDENTITA' SICILIANA Dipartimento dei Beni Culturali e dell'Identità Siciliana

CODICI

Cod. SITP	BI_170_12	Progressivo Comune:		Riferimento LG:	484
Ente schedatore:	92 SBCA EN				
Tipo scheda:	Beni isolati				

Localizzazione

Provincia:	EN
Comune:	Regalbuto
Località:	Feudo Sisto
Ubicazione viabilistica:	
Ambito:	12
paesaggi locali:	4

Oggetto

Classe:	D1	Tipologia:	Masseria
Definizione:	Masseria		
Qualificazione:			
Denominazione:	Sisto		
Altra Denominazione:			

Ubicazione

Dati Catastali:	Foglio 37, Part.lle 969-1000

Riferimenti geo-topografici e coordinate geografiche

Cartografia:	
coordinate piano est: UTM ED50:	
coordinate piano nord: UTM ED50:	

Cronologia

Secolo:	

Pianta

Schema:	
Forma:	

Conservazione

Stato di conservazione:	Discreto
Rilevanza1:	

Utilizzazione

Uso attuale:	
Uso storico:	

Dati amministrativi

Proprietà:	

Vincoli

Vincoli:	
Centro storico:	
Vincoli Paesaggistici:	Art. 142 lettera C

Riferimento altre schede

Altre schede:	
Riferimento:	
Riferimento 1:	
Riferimento 2:	

Parametri di valutazione Linee Guida

Valore

Integrità	☐
Rarità, unicità	☐
Peculiarità	☐
Rappresentatività	☐
Importanza culturale generale	☐
Importanza storica	☐
Importanza formale, estetica	☐
Importanza sociale, di costume	☐
Importanza testimoniale	☐
Importanza visuale d'assieme	☐
Leggibilità dell'insieme	☐

Vulnerabilità endogena

Fragilità strutturale d'insieme	☐
Fragilità funzionale d'insieme	☐
Degrado in atto	☐
Propensione spontanea al degrado	☐

Vulnerabilità esogena

Precarietà ambientale generale	☐
Precarietà ambientale specifica	☐
Degrado potenziale da att um prob	☐

Rilevanza:	Il bene è in discreto stato di conservazione, osservazione tramite google maps nell'anno 2023.

Compilatori

Data:	2024
Compilatore:	
Ruolo:	

Individuazione cartografica

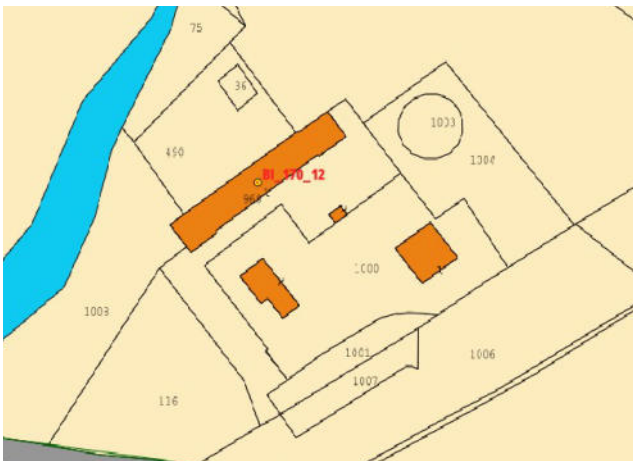

Fotografia



Fotografie





PIANO PAESAGGISTICO DELLA PROVINCIA DI ENNA

Regione Siciliana

Beni Isolati

Servizio Soprintendenza Beni Culturali e Ambientali di Enna

Assessorato dei Beni Culturali e dell'IDENTITA' SICILIANA Dipartimento dei Beni Culturali e dell'Identità Siciliana

CODICI

Cod. SITP	BI_171_12	Progressivo Comune:		Riferimento LG:	
Ente schedatore:	92 SBCA EN				
Tipo scheda:	Beni isolati				

Localizzazione

Provincia:	EN
Comune:	Regalbuto
Località:	ex Feudo Criscina
Ubicazione viabilistica:	
Ambito:	12
paesaggi locali:	4

Oggetto

Classe:	D1	Tipologia:	Masseria
Definizione:	Masseria		
Qualificazione:			
Denominazione:	Colonbrita		
Altra Denominazione:			

Ubicazione

Dati Catastali:	Foglio 67, Part.lle 5-106-107

Riferimenti geo-topografici e coordinate geografiche

Cartografia:	
coordinate piano est: UTM ED50:	
coordinate piano nord: UTM ED50:	

Cronologia

Secolo:	

Pianta

Schema:	
Forma:	

Conservazione

Stato di conservazione:	Mediocre
Rilevanza1:	

Utilizzazione

Uso attuale:	
Uso storico:	

Dati amministrativi

Proprietà:	

Vincoli

Vincoli:	
Centro storico:	
Vincoli Paesaggistici:	Ricade all'interno del vincolo di Piano art. 134 lettera C

Riferimento altre schede

Altre schede:	
Riferimento:	
Riferimento 1:	
Riferimento 2:	

Parametri di valutazione Linee Guida

Valore

Integrità	☐
Rarità, unicità	☐
Peculiarità	☐
Rappresentatività	☐
Importanza culturale generale	☐
Importanza storica	☐
Importanza formale, estetica	☐
Importanza sociale, di costume	☐
Importanza testimoniale	☐
Importanza visuale d'assieme	☐
Leggibilità dell'insieme	☐

Vulnerabilità endogena

Fragilità strutturale d'insieme	☐
Fragilità funzionale d'insieme	☐
Degrado in atto	☐
Propensione spontanea al degrado	☐

Vulnerabilità esogena

Precarietà ambientale generale	☐
Precarietà ambientale specifica	☐
Degrado potenziale da att um prob	☐



Rilevanza:	Il bene è in mediocre stato di conservazione, osservazione tramite google maps nell'anno 2023.

Compilatori

Data:	2024
Compilatore:	
Ruolo:	

Individuazione cartografica



Fotografia



PIANO PAESAGGISTICO DELLA PROVINCIA DI ENNA

Regione Siciliana

Beni Isolati

Servizio Soprintendenza Beni Culturali e Ambientali di Enna

Assessorato dei Beni Culturali e dell'IDENTITA' SICILIANA Dipartimento dei Beni Culturali e dell'Identità Siciliana

CODICI

Cod. SITP	BI_172_12	Progressivo Comune:		Riferimento LG:	487
Ente schedatore:	92 SBCA EN				
Tipo scheda:	Beni isolati				

Localizzazione

Provincia:	EN
Comune:	Regalbuto
Località:	Sparagogna
Ubicazione viabilistica:	
Ambito:	12
paesaggi locali:	9

Oggetto

Classe:	D1	Tipologia:	Masseria
Definizione:	Masseria		
Qualificazione:			
Denominazione:	Zita		
Altra Denominazione:	Cugini Bellone		

Ubicazione

Dati Catastali:	Foglio 100, Part.lla 19

Riferimenti geo-topografici e coordinate geografiche

Cartografia:	
coordinate piano est: UTM ED50:	
coordinate piano nord: UTM ED50:	

Cronologia

Secolo:	

Pianta

Schema:	
Forma:	

Conservazione

Stato di conservazione:	Discreto
Rilevanza1:	

Utilizzazione

Uso attuale:	
Uso storico:	

Dati amministrativi

Proprietà:	

Vincoli

Vincoli:	
Centro storico:	
Vincoli Paesaggistici:	Ricade all'interno del vincolo di Piano art. 134 lettera C

Riferimento altre schede

Altre schede:	
Riferimento:	
Riferimento 1:	
Riferimento 2:	

Parametri di valutazione Linee Guida

Valore

Integrità	☐
Rarità, unicità	☐
Peculiarità	☐
Rappresentatività	☐
Importanza culturale generale	☐
Importanza storica	☐
Importanza formale, estetica	☐
Importanza sociale, di costume	☐
Importanza testimoniale	☐
Importanza visuale d'assieme	☐
Leggibilità dell'insieme	☐

Vulnerabilità endogena

Fragilità strutturale d'insieme	☐
Fragilità funzionale d'insieme	☐
Degrado in atto	☐
Propensione spontanea al degrado	☐

Vulnerabilità esogena

Precarietà ambientale generale	☐
Precarietà ambientale specifica	☐
Degrado potenziale da att um prob	☐



Rilevanza:	Il bene è in discreto stato di conservazione, osservazione tramite google maps nell'anno 2024.

Compilatori

Data:	2024
Compilatore:	
Ruolo:	

Individuazione cartografica

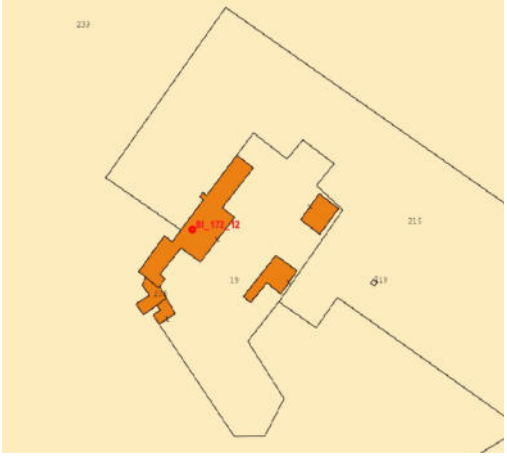

Fotografia



Fotografie



PIANO PAESAGGISTICO DELLA PROVINCIA DI ENNA

Regione Siciliana

Beni Isolati

Servizio Soprintendenza Beni Culturali e Ambientali di Enna

Assessorato dei Beni Culturali e dell'IDENTITA' SICILIANA Dipartimento dei Beni Culturali e dell'Identità Siciliana

CODICI

Cod. SITP	BI_173_12	Progressivo Comune:		Riferimento LG:	483
Ente schedatore:	92 SBCA EN				
Tipo scheda:	Beni isolati				

Localizzazione

Provincia:	EN
Comune:	Regalbuto
Località:	Sparagogna
Ubicazione viabilistica:	
Ambito:	12
paesaggi locali:	9

Oggetto

Classe:	D1	Tipologia:	Masseria
Definizione:	Masseria		
Qualificazione:			
Denominazione:	Randazzo		
Altra Denominazione:			

Ubicazione

Dati Catastali:	Foglio 102, Part.lle 2-218

Riferimenti geo-topografici e coordinate geografiche

Cartografia:	
coordinate piano est: UTM ED50:	
coordinate piano nord: UTM ED50:	

Cronologia

Secolo:	

Pianta

Schema:	
Forma:	

Conservazione

Stato di conservazione:	
Rilevanza1:	

Utilizzazione

Uso attuale:	
Uso storico:	

Dati amministrativi

Proprietà:	

Vincoli

Vincoli:	
Centro storico:	
Vincoli Paesaggistici:	Ricade all'interno del vincolo di Piano art. 134 lettera C

Riferimento altre schede

Altre schede:	
Riferimento:	
Riferimento 1:	
Riferimento 2:	

Parametri di valutazione Linee Guida

Valore

Integrità	☐
Rarità, unicità	☐
Peculiarità	☐
Rappresentatività	☐
Importanza culturale generale	☐
Importanza storica	☐
Importanza formale, estetica	☐
Importanza sociale, di costume	☐
Importanza testimoniale	☐
Importanza visuale d'assieme	☐
Leggibilità dell'insieme	☐

Vulnerabilità endogena

Fragilità strutturale d'insieme	☐
Fragilità funzionale d'insieme	☐
Degrado in atto	☐
Propensione spontanea al degrado	☐

Vulnerabilità esogena

Precarietà ambientale generale	☐
Precarietà ambientale specifica	☐
Degrado potenziale da att um prob	☐

Rilevanza:	Non è stato possibile verificare lo stato di conservazione del bene, osservazione tramite google maps nell'anno 2024.

Compilatori

Data:	2024
Compilatore:	
Ruolo:	

Individuazione cartografica

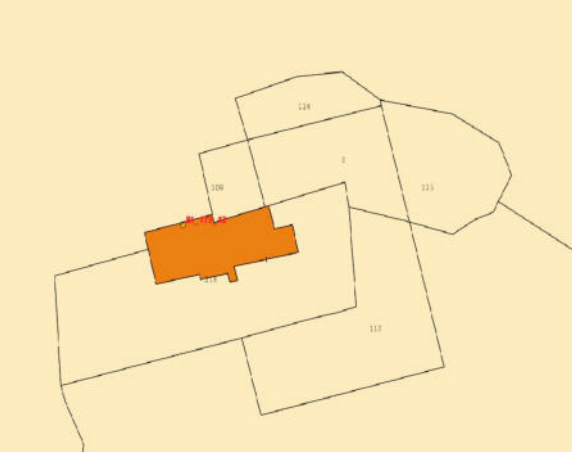

Fotografia



PIANO PAESAGGISTICO DELLA PROVINCIA DI ENNA

Regione Siciliana

Beni Isolati

Servizio Soprintendenza Beni Culturali e Ambientali di Enna

Assessorato dei Beni Culturali e dell'IDENTITA' SICILIANA Dipartimento dei Beni Culturali e dell'Identità Siciliana

CODICI

Cod. SITP	BI_174_12	Progressivo Comune:		Riferimento LG:	485
Ente schedatore:	92 SBCA EN				
Tipo scheda:	Beni isolati				

Localizzazione

Provincia:	EN
Comune:	Regalbuto
Località:	Sparagogna
Ubicazione viabilistica:	
Ambito:	12
paesaggi locali:	9

Oggetto

Classe:	D1	Tipologia:	Masseria
Definizione:	Masseria		
Qualificazione:			
Denominazione:	Timpone		
Altra Denominazione:			

Ubicazione

Dati Catastali:	Foglio 100, Part.lle 8-9-10-13-14

Riferimenti geo-topografici e coordinate geografiche

Cartografia:	
coordinate piano est: UTM ED50:	
coordinate piano nord: UTM ED50:	

Cronologia

Secolo:	

Pianta

Schema:	
Forma:	

Conservazione

Stato di conservazione:	Ruderale
Rilevanza1:	

Utilizzazione

Uso attuale:	
Uso storico:	

Dati amministrativi

Proprietà:	

Vincoli

Vincoli:	
Centro storico:	
Vincoli Paesaggistici:	Ricade all'interno del vincolo di Piano art. 134 lettera C

Riferimento altre schede

Altre schede:	
Riferimento:	
Riferimento 1:	
Riferimento 2:	

Parametri di valutazione Linee Guida

Valore

Integrità	☐
Rarità, unicità	☐
Peculiarità	☐
Rappresentatività	☐
Importanza culturale generale	☐
Importanza storica	☐
Importanza formale, estetica	☐
Importanza sociale, di costume	☐
Importanza testimoniale	☐
Importanza visuale d'assieme	☐
Leggibilità dell'insieme	☐

Vulnerabilità endogena

Fragilità strutturale d'insieme	☐
Fragilità funzionale d'insieme	☐
Degrado in atto	☐
Propensione spontanea al degrado	☐

Vulnerabilità esogena

Precarietà ambientale generale	☐
Precarietà ambientale specifica	☐
Degrado potenziale da att um prob	☐



Rilevanza:	Il bene è in stato ruderale, osservazione tramite google maps nell'anno 2021.

Compilatori

Data:	2024
Compilatore:	
Ruolo:	

Individuazione cartografica

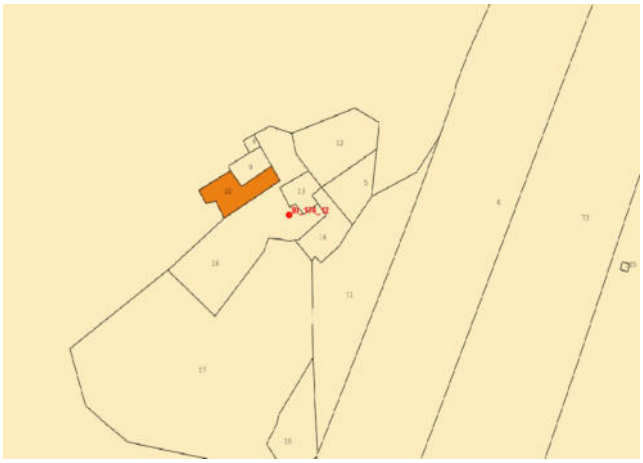

Fotografia



PIANO PAESAGGISTICO DELLA PROVINCIA DI ENNA

Regione Siciliana

Beni Isolati

Servizio Soprintendenza Beni Culturali e Ambientali di Enna

Assessorato dei Beni Culturali e dell'IDENTITA' SICILIANA Dipartimento dei Beni Culturali e dell'Identità Siciliana

CODICI

Cod. SITP	BI_179_12	Progressivo Comune:		Riferimento LG:	
Ente schedatore:	92 SBCA EN				
Tipo scheda:	Beni isolati				

Localizzazione

Provincia:	EN
Comune:	Regalbuto
Località:	Sparacollo
Ubicazione viabilistica:	
Ambito:	12
paesaggi locali:	4

Oggetto

Classe:	D1	Tipologia:	Casa
Definizione:	Casa		
Qualificazione:			
Denominazione:	Fisigaro		
Altra Denominazione:			

Ubicazione

Dati Catastali:	Foglio 34, Part.lle 195-45

Riferimenti geo-topografici e coordinate geografiche

Cartografia:	
coordinate piano est: UTM ED50:	
coordinate piano nord: UTM ED50:	

Cronologia

Secolo:	

Pianta

Schema:	
Forma:	

Conservazione

Stato di conservazione:	
Rilevanza1:	

Utilizzazione

Uso attuale:	
Uso storico:	

Dati amministrativi

Proprietà:	

Vincoli

Vincoli:	
Centro storico:	
Vincoli Paesaggistici:	art. 142 lettera C

Riferimento altre schede

Altre schede:	
Riferimento:	
Riferimento 1:	
Riferimento 2:	

Parametri di valutazione Linee Guida

Valore	
Integrità	☐
Rarità, unicità	☐
Peculiarità	☐
Rappresentatività	☐
Importanza culturale generale	☐
Importanza storica	☐
Importanza formale, estetica	☐
Importanza sociale, di costume	☐
Importanza testimoniale	☐
Importanza visuale d'assieme	☐
Leggibilità dell'insieme	☐

Vulnerabilità endogena	
Fragilità strutturale d'insieme	☐
Fragilità funzionale d'insieme	☐
Degrado in atto	☐
Propensione spontanea al degrado	☐

Vulnerabilità esogena	
Precarietà ambientale generale	☐
Precarietà ambientale specifica	☐
Degrado potenziale da att um prob	☐

Rilevanza:	Non è stato possibile verificare lo stato di conservazione del bene, osservazione tramite google maps nell'anno 2024.

Compilatori

Data:	2024
Compilatore:	
Ruolo:	

Individuazione cartografica

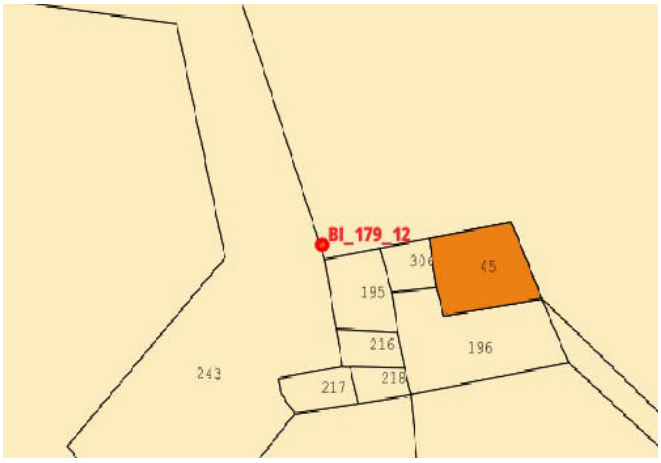

Fotografia



PIANO PAESAGGISTICO DELLA PROVINCIA DI ENNA

Regione Siciliana

Beni Isolati

Servizio Soprintendenza Beni Culturali e Ambientali di Enna

Assessorato dei Beni Culturali e dell'IDENTITA' SICILIANA Dipartimento dei Beni Culturali e dell'Identità Siciliana

CODICI

Cod. SITP	BI_180_12	Progressivo Comune:		Riferimento LG:	
Ente schedatore:	92 SBCA EN				
Tipo scheda:	Beni isolati				

Localizzazione

Provincia:	EN
Comune:	Regalbuto
Località:	Miraglia
Ubicazione viabilistica:	
Ambito:	12
paesaggi locali:	4

Oggetto

Classe:	D1	Tipologia:	Casa
Definizione:	Casa		
Qualificazione:			
Denominazione:	Miraglia		
Altra Denominazione:			

Ubicazione

Dati Catastali:	Foglio 20, Part.lle da 214 a 250-da 252 a 255-362-1391

Riferimenti geo-topografici e coordinate geografiche

Cartografia:	
coordinate piano est: UTM ED50:	
coordinate piano nord: UTM ED50:	

Cronologia

Secolo:	

Pianta

Schema:	
Forma:	

Conservazione

Stato di conservazione:	Ruderale
Rilevanza1:	

Utilizzazione

Uso attuale:	
Uso storico:	

Dati amministrativi

Proprietà:	

Vincoli

Vincoli:	
Centro storico:	
Vincoli Paesaggistici:	

Riferimento altre schede

Altre schede:	
Riferimento:	
Riferimento 1:	
Riferimento 2:	

Parametri di valutazione Linee Guida

Valore

Integrità	☐
Rarità, unicità	☐
Peculiarità	☐
Rappresentatività	☐
Importanza culturale generale	☐
Importanza storica	☐
Importanza formale, estetica	☐
Importanza sociale, di costume	☐
Importanza testimoniale	☐
Importanza visuale d'assieme	☐
Leggibilità dell'insieme	☐

Vulnerabilità endogena

Fragilità strutturale d'insieme	☐
Fragilità funzionale d'insieme	☐
Degrado in atto	☐
Propensione spontanea al degrado	☐

Vulnerabilità esogena

Precarietà ambientale generale	☐
Precarietà ambientale specifica	☐
Degrado potenziale da att um prob	☐



Rilevanza:	Il bene è in stato ruderale, osservazione tramite google maps nell'anno 2021.

Compilatori

Data:	2024
Compilatore:	
Ruolo:	

Individuazione cartografica

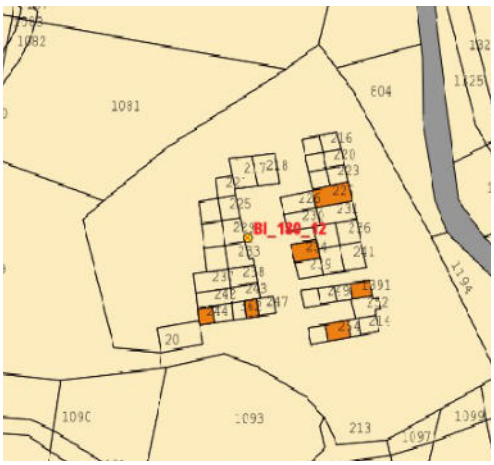

Fotografia



PIANO PAESAGGISTICO DELLA PROVINCIA DI ENNA

Regione Siciliana

Beni Isolati

Servizio Soprintendenza Beni Culturali e Ambientali di Enna

Assessorato dei Beni Culturali e dell'IDENTITA' SICILIANA Dipartimento dei Beni Culturali e dell'Identità Siciliana

CODICI

Cod. SITP	BI_181_12	Progressivo Comune:		Riferimento LG:	477
Ente schedatore:	92 SBCA EN				
Tipo scheda:	Beni isolati				

Localizzazione

Provincia:	EN
Comune:	Regalbuto
Località:	S. Antonino-C.da Cannavata
Ubicazione viabilistica:	
Ambito:	12
paesaggi locali:	2

Oggetto

Classe:	B1	Tipologia:	Convento
Definizione:	Convento		
Qualificazione:	Ex		
Denominazione:	Sant'Antonio		
Altra Denominazione:			

Ubicazione

Dati Catastali:	Foglio 31, Part.lle A-294-304-293-295-296-297-298-299-300-301-303-302

Riferimenti geo-topografici e coordinate geografiche

Cartografia:	
coordinate piano est: UTM ED50:	
coordinate piano nord: UTM ED50:	

Cronologia

Secolo:	

Pianta

Schema:	
Forma:	

Conservazione

Stato di conservazione:	Ruderale
Rilevanza1:	

Utilizzazione

Uso attuale:	
Uso storico:	

Dati amministrativi

Proprietà:	

Vincoli

Vincoli:	
Centro storico:	
Vincoli Paesaggistici:	Art. 142 lettera m

Riferimento altre schede

Altre schede:	
Riferimento:	
Riferimento 1:	
Riferimento 2:	

Parametri di valutazione Linee Guida

Valore

Integrità	☐
Rarità, unicità	☐
Peculiarità	☐
Rappresentatività	☐
Importanza culturale generale	☐
Importanza storica	☐
Importanza formale, estetica	☐
Importanza sociale, di costume	☐
Importanza testimoniale	☐
Importanza visuale d'assieme	☐
Leggibilità dell'insieme	☐

Vulnerabilità endogena

Fragilità strutturale d'insieme	☐
Fragilità funzionale d'insieme	☐
Degrado in atto	☐
Propensione spontanea al degrado	☐

Vulnerabilità esogena

Precarietà ambientale generale	☐
Precarietà ambientale specifica	☐
Degrado potenziale da att um prob	☐



Rilevanza:	Il bene è in stato ruderale, osservazione tramite google maps nell'anno 2021.

Compilatori

Data:	2024
Compilatore:	
Ruolo:	

Individuazione cartografica

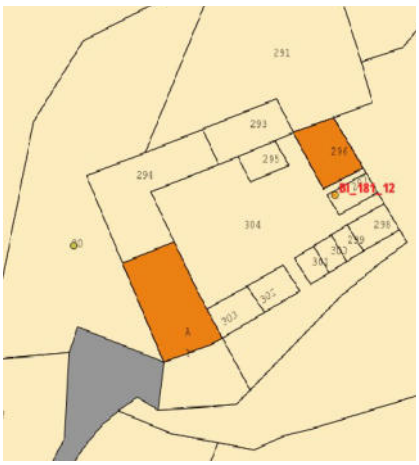

Fotografia



PIANO PAESAGGISTICO DELLA PROVINCIA DI ENNA

Regione Siciliana

Beni Isolati

Servizio Soprintendenza Beni Culturali e Ambientali di Enna

Assessorato dei Beni Culturali e dell'IDENTITA' SICILIANA Dipartimento dei Beni Culturali e dell'Identità Siciliana

CODICI

Cod. SITP	BI_183_12	Progressivo Comune:		Riferimento LG:	
Ente schedatore:	92 SBCA EN				
Tipo scheda:	Beni isolati				

Localizzazione

Provincia:	EN
Comune:	Regalbuto
Località:	Satolò di Merrignano
Ubicazione viabilistica:	
Ambito:	12
paesaggi locali:	2

Oggetto

Classe:	D1	Tipologia:	Casa
Definizione:	Casa		
Qualificazione:			
Denominazione:	Annone		
Altra Denominazione:			

Ubicazione

Dati Catastali:	Foglio 34, Part.lle 83-85-90-95-93-100-101-102-84-86

Riferimenti geo-topografici e coordinate geografiche

Cartografia:	
coordinate piano est: UTM ED50:	
coordinate piano nord: UTM ED50:	

Cronologia

Secolo:	

Pianta

Schema:	
Forma:	

Conservazione

Stato di conservazione:	Cattivo
Rilevanza1:	

Utilizzazione

Uso attuale:	
Uso storico:	

Dati amministrativi

Proprietà:	

Vincoli

Vincoli:	
Centro storico:	
Vincoli Paesaggistici:	Ricade all'interno del vincolo di Piano art. 134 lettera C

Riferimento altre schede

Altre schede:	
Riferimento:	
Riferimento 1:	
Riferimento 2:	

Parametri di valutazione Linee Guida

Valore

Integrità	☐
Rarità, unicità	☐
Peculiarità	☐
Rappresentatività	☐
Importanza culturale generale	☐
Importanza storica	☐
Importanza formale, estetica	☐
Importanza sociale, di costume	☐
Importanza testimoniale	☐
Importanza visuale d'assieme	☐
Leggibilità dell'insieme	☐

Vulnerabilità endogena

Fragilità strutturale d'insieme	☐
Fragilità funzionale d'insieme	☐
Degrado in atto	☐
Propensione spontanea al degrado	☐

Vulnerabilità esogena

Precarietà ambientale generale	☐
Precarietà ambientale specifica	☐
Degrado potenziale da att um prob	☐



Rilevanza:	Il bene è in cattivo stato di conservazione, osservazione tramite google maps nell'anno 2023.

Compilatori

Data:	2024
Compilatore:	
Ruolo:	

Individuazione cartografica



Fotografia



PIANO PAESAGGISTICO DELLA PROVINCIA DI ENNA

Regione Siciliana

Beni Isolati

Servizio Soprintendenza Beni Culturali e Ambientali di Enna

Assessorato dei Beni Culturali e dell'IDENTITA' SICILIANA Dipartimento dei Beni Culturali e dell'Identità Siciliana

CODICI

Cod. SITP	BI_184_12	Progressivo Comune:		Riferimento LG:	
Ente schedatore:	92 SBCA EN				
Tipo scheda:	Beni isolati				

Localizzazione

Provincia:	EN
Comune:	Regalbuto
Località:	Miraglia
Ubicazione viabilistica:	
Ambito:	12
paesaggi locali:	4

Oggetto

Classe:	D1	Tipologia:	
Definizione:	Casa		
Qualificazione:			
Denominazione:	Bulla		
Altra Denominazione:			

Ubicazione

Dati Catastali:	Foglio 21, Part.lle 3-1009-221

Riferimenti geo-topografici e coordinate geografiche

Cartografia:	
coordinate piano est: UTM ED50:	
coordinate piano nord: UTM ED50:	

Cronologia

Secolo:	

Pianta

Schema:	
Forma:	

Conservazione

Stato di conservazione:	Discreto
Rilevanza1:	

Utilizzazione

Uso attuale:	
Uso storico:	

Dati amministrativi

Proprietà:	

Vincoli

Vincoli:	
Centro storico:	
Vincoli Paesaggistici:	Ricade all'interno del vincolo di Piano art. 134 lettera C

Riferimento altre schede

Altre schede:	
Riferimento:	
Riferimento 1:	
Riferimento 2:	

Parametri di valutazione Linee Guida

Valore

Integrità	☐
Rarità, unicità	☐
Peculiarità	☐
Rappresentatività	☐
Importanza culturale generale	☐
Importanza storica	☐
Importanza formale, estetica	☐
Importanza sociale, di costume	☐
Importanza testimoniale	☐
Importanza visuale d'assieme	☐
Leggibilità dell'insieme	☐

Vulnerabilità endogena

Fragilità strutturale d'insieme	☐
Fragilità funzionale d'insieme	☐
Degrado in atto	☐
Propensione spontanea al degrado	☐

Vulnerabilità esogena

Precarietà ambientale generale	☐
Precarietà ambientale specifica	☐
Degrado potenziale da att um prob	☐



Rilevanza:	Il bene è in discreto stato di conservazione, osservazione tramite google maps nell'anno 2010,

Compilatori

Data:	2024
Compilatore:	
Ruolo:	

Individuazione cartografica

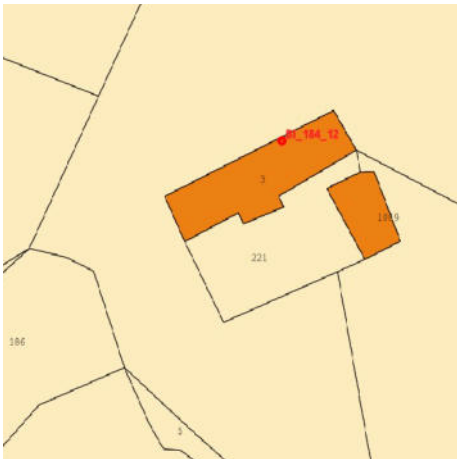

Fotografia



PIANO PAESAGGISTICO DELLA PROVINCIA DI ENNA

Regione Siciliana

Beni Isolati

Servizio Soprintendenza Beni Culturali e Ambientali di Enna

Assessorato dei Beni Culturali e dell'IDENTITA' SICILIANA Dipartimento dei Beni Culturali e dell'Identità Siciliana

CODICI

Cod. SITP	BI_185_12	Progressivo Comune:		Riferimento LG:	478
Ente schedatore:	92 SBCA EN				
Tipo scheda:	Beni isolati				

Localizzazione

Provincia:	EN
Comune:	Regalbuto
Località:	Bruca Sottano
Ubicazione viabilistica:	SS121
Ambito:	12
paesaggi locali:	2

Oggetto

Classe:	D1	Tipologia:	Casa
Definizione:	Casa		
Qualificazione:			
Denominazione:	Bruca (di)		
Altra Denominazione:			

Ubicazione

Dati Catastali:	Foglio 36, Part.lle 104-102-103-100-3-363

Riferimenti geo-topografici e coordinate geografiche

Cartografia:	
coordinate piano est: UTM ED50:	
coordinate piano nord: UTM ED50:	

Cronologia

Secolo:	

Pianta

Schema:	
Forma:	

Conservazione

Stato di conservazione:	Ruderale
Rilevanza1:	

Utilizzazione

Uso attuale:	
Uso storico:	

Dati amministrativi

Proprietà:	

Vincoli

Vincoli:	
Centro storico:	
Vincoli Paesaggistici:	

Riferimento altre schede

Altre schede:	
Riferimento:	
Riferimento 1:	
Riferimento 2:	

Parametri di valutazione Linee Guida

Valore

Integrità	☐
Rarità, unicità	☐
Peculiarità	☐
Rappresentatività	☐
Importanza culturale generale	☐
Importanza storica	☐
Importanza formale, estetica	☐
Importanza sociale, di costume	☐
Importanza testimoniale	☐
Importanza visuale d'assieme	☐
Leggibilità dell'insieme	☐

Vulnerabilità endogena

Fragilità strutturale d'insieme	☐
Fragilità funzionale d'insieme	☐
Degrado in atto	☐
Propensione spontanea al degrado	☐

Vulnerabilità esogena

Precarietà ambientale generale	☐
Precarietà ambientale specifica	☐
Degrado potenziale da att um prob	☐



Rilevanza:	Il bene è in stato ruderale, osservazione tramite google maps nell'anno 2024,

Compilatori

Data:	2024
Compilatore:	
Ruolo:	

Individuazione cartografica



Fotografia



PIANO PAESAGGISTICO DELLA PROVINCIA DI ENNA

Regione Siciliana

Beni Isolati

Servizio Soprintendenza Beni Culturali e Ambientali di Enna

Assessorato dei Beni Culturali e dell'IDENTITA' SICILIANA Dipartimento dei Beni Culturali e dell'Identità Siciliana

CODICI

Cod. SITP	BI_186_12	Progressivo Comune:		Riferimento LG:	
Ente schedatore:	92 SBCA EN				
Tipo scheda:	Beni isolati				

Localizzazione

Provincia:	EN
Comune:	Regalbuto
Località:	Lago Pozzillo
Ubicazione viabilistica:	
Ambito:	12
paesaggi locali:	2

Oggetto

Classe:	D1	Tipologia:	Casa
Definizione:	Casa		
Qualificazione:			
Denominazione:	Stancanelli		
Altra Denominazione:			

Ubicazione

Dati Catastali:	Foglio 39, Part.lla 174

Riferimenti geo-topografici e coordinate geografiche

Cartografia:	
coordinate piano est: UTM ED50:	
coordinate piano nord: UTM ED50:	

Cronologia

Secolo:	

Pianta

Schema:	
Forma:	

Conservazione

Stato di conservazione:	
Rilevanza1:	

Utilizzazione

Uso attuale:	
Uso storico:	

Dati amministrativi

Proprietà:	

Vincoli

Vincoli:	
Centro storico:	
Vincoli Paesaggistici:	Art. 142 lettera b

Riferimento altre schede

Altre schede:	
Riferimento:	
Riferimento 1:	
Riferimento 2:	

Parametri di valutazione Linee Guida

Valore

Integrità	☐
Rarità, unicità	☐
Peculiarità	☐
Rappresentatività	☐
Importanza culturale generale	☐
Importanza storica	☐
Importanza formale, estetica	☐
Importanza sociale, di costume	☐
Importanza testimoniale	☐
Importanza visuale d'assieme	☐
Leggibilità dell'insieme	☐

Vulnerabilità endogena

Fragilità strutturale d'insieme	☐
Fragilità funzionale d'insieme	☐
Degrado in atto	☐
Propensione spontanea al degrado	☐

Vulnerabilità esogena

Precarietà ambientale generale	☐
Precarietà ambientale specifica	☐
Degrado potenziale da att um prob	☐

Rilevanza:	Non è stato possibile verificare lo stato di conservazione del bene, osservazione tramite google maps nell'anno 2024,

Compilatori

Data:	2024
Compilatore:	
Ruolo:	

Individuazione cartografica

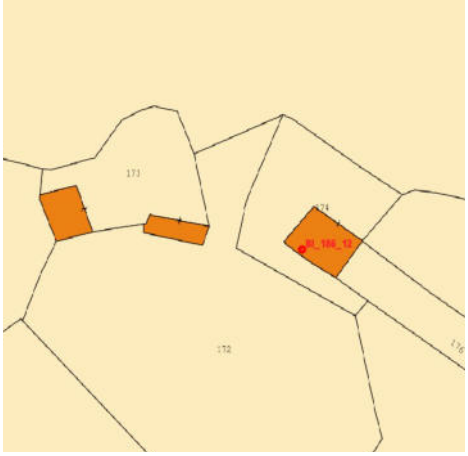

Fotografia



PIANO PAESAGGISTICO DELLA PROVINCIA DI ENNA

Regione Siciliana

Beni Isolati

Servizio Soprintendenza Beni Culturali e Ambientali di Enna

Assessorato dei Beni Culturali e dell'IDENTITA' SICILIANA Dipartimento dei Beni Culturali e dell'Identità Siciliana

CODICI

Cod. SITP	BI_190_12	Progressivo Comune:		Riferimento LG:	488
Ente schedatore:	92 SBCA EN				
Tipo scheda:	Beni isolati				

Localizzazione

Provincia:	EN
Comune:	Regalbuto
Località:	Gebbia
Ubicazione viabilistica:	
Ambito:	12
paesaggi locali:	2

Oggetto

Classe:	C1	Tipologia:	Villa
Definizione:	Villa		
Qualificazione:			
Denominazione:	Mammana		
Altra Denominazione:			

Ubicazione

Dati Catastali:	Foglio 60, Part.lla 635

Riferimenti geo-topografici e coordinate geografiche

Cartografia:	
coordinate piano est: UTM ED50:	
coordinate piano nord: UTM ED50:	

Cronologia

Secolo:	

Pianta

Schema:	
Forma:	

Conservazione

Stato di conservazione:	Cattivo
Rilevanza1:	

Utilizzazione

Uso attuale:	
Uso storico:	

Dati amministrativi

Proprietà:	

Vincoli

Vincoli:	
Centro storico:	
Vincoli Paesaggistici:	Ricade all'interno del vincolo di Piano art. 134 lettera C

Riferimento altre schede

Altre schede:	
Riferimento:	
Riferimento 1:	
Riferimento 2:	

Parametri di valutazione Linee Guida

Valore

Integrità	☐
Rarità, unicità	☐
Peculiarità	☐
Rappresentatività	☐
Importanza culturale generale	☐
Importanza storica	☐
Importanza formale, estetica	☐
Importanza sociale, di costume	☐
Importanza testimoniale	☐
Importanza visuale d'assieme	☐
Leggibilità dell'insieme	☐

Vulnerabilità endogena

Fragilità strutturale d'insieme	☐
Fragilità funzionale d'insieme	☐
Degrado in atto	☐
Propensione spontanea al degrado	☐

Vulnerabilità esogena

Precarietà ambientale generale	☐
Precarietà ambientale specifica	☐
Degrado potenziale da att um prob	☐



Rilevanza:	Il bene è in cattivo stato di conservazione, osservazione tramite google maps nell'anno 2020,

Compilatori

Data:	2024
Compilatore:	
Ruolo:	

Individuazione cartografica



Fotografia



PIANO PAESAGGISTICO DELLA PROVINCIA DI ENNA

Regione Siciliana

Beni Isolati

Servizio Soprintendenza Beni Culturali e Ambientali di Enna

Assessorato dei Beni Culturali e dell'IDENTITA' SICILIANA Dipartimento dei Beni Culturali e dell'Identità Siciliana

CODICI

Cod. SITP	BI_191_12	Progressivo Comune:		Riferimento LG:	
Ente schedatore:	92 SBCA EN				
Tipo scheda:	Beni isolati				

Localizzazione

Provincia:	EN
Comune:	Regalbuto
Località:	Gebbia
Ubicazione viabilistica:	SP60
Ambito:	12
paesaggi locali:	2

Oggetto

Classe:	D1	Tipologia:	Casa
Definizione:	Casa		
Qualificazione:			
Denominazione:	Missorici		
Altra Denominazione:			

Ubicazione

Dati Catastali:	Foglio 71, Part.lla 498

Riferimenti geo-topografici e coordinate geografiche

Cartografia:	
coordinate piano est: UTM ED50:	
coordinate piano nord: UTM ED50:	

Cronologia

Secolo:	

Pianta

Schema:	
Forma:	

Conservazione

Stato di conservazione:	cattivo
Rilevanza1:	

Utilizzazione

Uso attuale:	
Uso storico:	

Dati amministrativi

Proprietà:	

Vincoli

Vincoli:	
Centro storico:	
Vincoli Paesaggistici:	

Riferimento altre schede

Altre schede:	
Riferimento:	
Riferimento 1:	
Riferimento 2:	

Parametri di valutazione Linee Guida

Valore

Integrità	☐
Rarità, unicità	☐
Peculiarità	☐
Rappresentatività	☐
Importanza culturale generale	☐
Importanza storica	☐
Importanza formale, estetica	☐
Importanza sociale, di costume	☐
Importanza testimoniale	☐
Importanza visuale d'assieme	☐
Leggibilità dell'insieme	☐

Vulnerabilità endogena

Fragilità strutturale d'insieme	☐
Fragilità funzionale d'insieme	☐
Degrado in atto	☐
Propensione spontanea al degrado	☐

Vulnerabilità esogena

Precarietà ambientale generale	☐
Precarietà ambientale specifica	☐
Degrado potenziale da att um prob	☐



Rilevanza:	Il bene è in cattivo stato di conservazione, osservazione tramite google maps nell'anno 2009,

Compilatori

Data:	2024
Compilatore:	
Ruolo:	

Individuazione cartografica

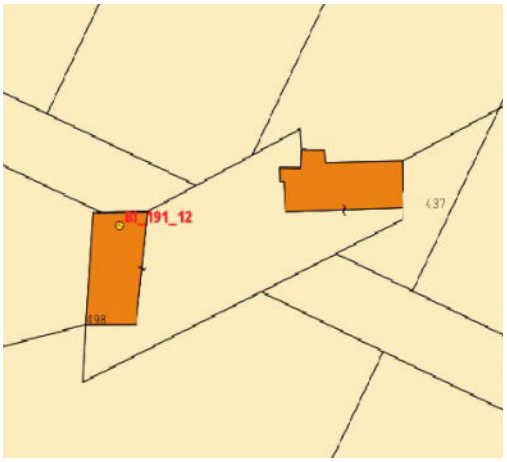

Fotografia



PIANO PAESAGGISTICO DELLA PROVINCIA DI ENNA

Regione Siciliana

Beni Isolati

Servizio Soprintendenza Beni Culturali e Ambientali di Enna

Assessorato dei Beni Culturali e dell'IDENTITA' SICILIANA Dipartimento dei Beni Culturali e dell'Identità Siciliana

CODICI

Cod. SITP	BI_192_12	Progressivo Comune:		Riferimento LG:	
Ente schedatore:	92 SBCA EN				
Tipo scheda:	Beni isolati				

Localizzazione

Provincia:	EN
Comune:	Regalbuto
Località:	Gebbia
Ubicazione viabilistica:	
Ambito:	12
paesaggi locali:	2

Oggetto

Classe:	D1	Tipologia:	Casa
Definizione:	Casa		
Qualificazione:			
Denominazione:	Marletta		
Altra Denominazione:			

Ubicazione

Dati Catastali:	Foglio 72, Part.lle 259-260-261-262-103

Riferimenti geo-topografici e coordinate geografiche

Cartografia:	
coordinate piano est: UTM ED50:	
coordinate piano nord: UTM ED50:	

Cronologia

Secolo:	

Pianta

Schema:	
Forma:	

Conservazione

Stato di conservazione:	cattivo
Rilevanza1:	

Utilizzazione

Uso attuale:	
Uso storico:	

Dati amministrativi

Proprietà:	

Vincoli

Vincoli:	
Centro storico:	
Vincoli Paesaggistici:	

Riferimento altre schede

Altre schede:	
Riferimento:	
Riferimento 1:	
Riferimento 2:	

Parametri di valutazione Linee Guida

Valore	
Integrità	☐
Rarità, unicità	☐
Peculiarità	☐
Rappresentatività	☐
Importanza culturale generale	☐
Importanza storica	☐
Importanza formale, estetica	☐
Importanza sociale, di costume	☐
Importanza testimoniale	☐
Importanza visuale d'assieme	☐
Leggibilità dell'insieme	☐

Vulnerabilità endogena	
Fragilità strutturale d'insieme	☐
Fragilità funzionale d'insieme	☐
Degrado in atto	☐
Propensione spontanea al degrado	☐

Vulnerabilità esogena	
Precarietà ambientale generale	☐
Precarietà ambientale specifica	☐
Degrado potenziale da att um prob	☐



Rilevanza:	Il bene è in cattivo stato di conservazione, osservazione tramite google maps nell'anno 2024,

Compilatori

Data:	2024
Compilatore:	
Ruolo:	

Individuazione cartografica



Fotografia



PIANO PAESAGGISTICO DELLA PROVINCIA DI ENNA

Regione Siciliana

Beni Isolati

Servizio Soprintendenza Beni Culturali e Ambientali di Enna

Assessorato dei Beni Culturali e dell'IDENTITA' SICILIANA Dipartimento dei Beni Culturali e dell'Identità Siciliana

CODICI

Cod. SITP	BI_193_12	Progressivo Comune:		Riferimento LG:	481
Ente schedatore:	92 SBCA EN				
Tipo scheda:	Beni isolati				

Localizzazione

Provincia:	EN
Comune:	Regalbuto
Località:	Zorie-C.da S. Calogero
Ubicazione viabilistica:	
Ambito:	12
paesaggi locali:	2

Oggetto

Classe:	D1	Tipologia:	Masseria
Definizione:	Masseria		
Qualificazione:			
Denominazione:	Longo		
Altra Denominazione:			

Ubicazione

Dati Catastali:	Foglio 64, Part.lle 105-185

Riferimenti geo-topografici e coordinate geografiche

Cartografia:	
coordinate piano est: UTM ED50:	
coordinate piano nord: UTM ED50:	

Cronologia

Secolo:	

Pianta

Schema:	
Forma:	

Conservazione

Stato di conservazione:	ruderale
Rilevanza1:	

Utilizzazione

Uso attuale:	
Uso storico:	

Dati amministrativi

Proprietà:	

Vincoli

Vincoli:	
Centro storico:	
Vincoli Paesaggistici:	

Riferimento altre schede

Altre schede:	
Riferimento:	
Riferimento 1:	
Riferimento 2:	

Parametri di valutazione Linee Guida

Valore	
Integrità	☐
Rarità, unicità	☐
Peculiarità	☐
Rappresentatività	☐
Importanza culturale generale	☐
Importanza storica	☐
Importanza formale, estetica	☐
Importanza sociale, di costume	☐
Importanza testimoniale	☐
Importanza visuale d'assieme	☐
Leggibilità dell'insieme	☐

Vulnerabilità endogena	
Fragilità strutturale d'insieme	☐
Fragilità funzionale d'insieme	☐
Degrado in atto	☐
Propensione spontanea al degrado	☐

Vulnerabilità esogena	
Precarietà ambientale generale	☐
Precarietà ambientale specifica	☐
Degrado potenziale da att um prob	☐



Rilevanza:	Il bene è in stato ruderale, osservazione tramite google maps nell'anno 2024,

Compilatori

Data:	2024
Compilatore:	
Ruolo:	

Individuazione cartografica

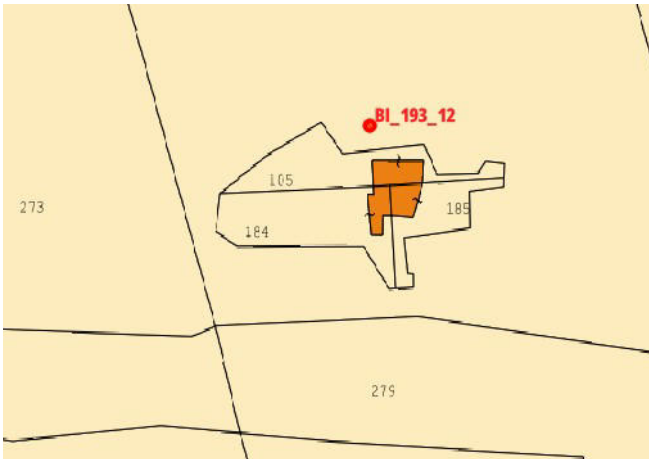

Fotografia



PIANO PAESAGGISTICO DELLA PROVINCIA DI ENNA

Regione Siciliana

Beni Isolati

Servizio Soprintendenza Beni Culturali e Ambientali di Enna

Assessorato dei Beni Culturali e dell'IDENTITA' SICILIANA Dipartimento dei Beni Culturali e dell'Identità Siciliana

CODICI

Cod. SITP	BI_194_12	Progressivo Comune:		Riferimento LG:	
Ente schedatore:	92 SBCA EN				
Tipo scheda:	Beni isolati				

Localizzazione

Provincia:	EN
Comune:	Regalbuto
Località:	
Ubicazione viabilistica:	
Ambito:	12
paesaggi locali:	9

Oggetto

Classe:	D1	Tipologia:	Casa
Definizione:	Casa		
Qualificazione:			
Denominazione:	Punzi		
Altra Denominazione:			

Ubicazione

Dati Catastali:	Foglio 71, Part.lle 184-185-309-497

Riferimenti geo-topografici e coordinate geografiche

Cartografia:	
coordinate piano est: UTM ED50:	
coordinate piano nord: UTM ED50:	

Cronologia

Secolo:	

Pianta

Schema:	
Forma:	

Conservazione

Stato di conservazione:	
Rilevanza1:	

Utilizzazione

Uso attuale:	
Uso storico:	

Dati amministrativi

Proprietà:	

Vincoli

Vincoli:	
Centro storico:	
Vincoli Paesaggistici:	Art. 142 lettera M

Riferimento altre schede

Altre schede:	
Riferimento:	
Riferimento 1:	
Riferimento 2:	

Parametri di valutazione Linee Guida

Valore

Integrità	☐
Rarità, unicità	☐
Peculiarità	☐
Rappresentatività	☐
Importanza culturale generale	☐
Importanza storica	☐
Importanza formale, estetica	☐
Importanza sociale, di costume	☐
Importanza testimoniale	☐
Importanza visuale d'assieme	☐
Leggibilità dell'insieme	☐

Vulnerabilità endogena

Fragilità strutturale d'insieme	☐
Fragilità funzionale d'insieme	☐
Degrado in atto	☐
Propensione spontanea al degrado	☐

Vulnerabilità esogena

Precarietà ambientale generale	☐
Precarietà ambientale specifica	☐
Degrado potenziale da att um prob	☐

Rilevanza:	Non è stato possibile verificare lo stato di conservazione del bene, osservazione tramite google maps nell'anno 2024,

Compilatori

Data:	2024
Compilatore:	
Ruolo:	

Individuazione cartografica

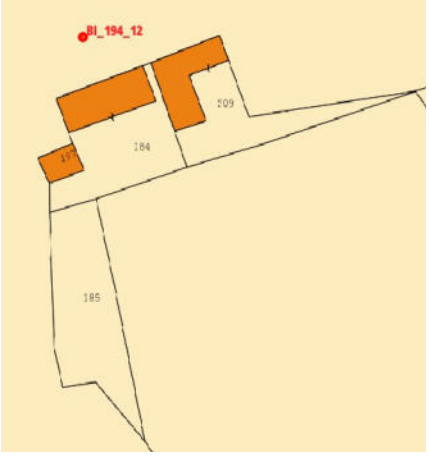

Fotografia

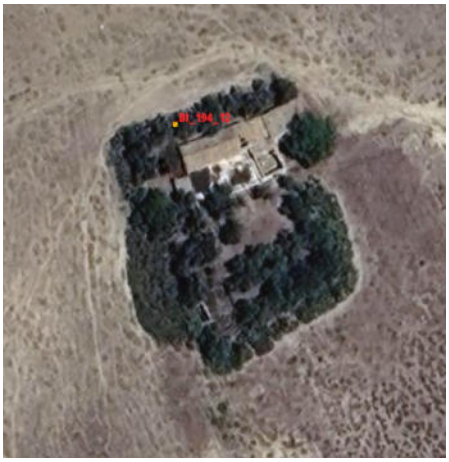

PIANO PAESAGGISTICO DELLA PROVINCIA DI ENNA

Regione Siciliana

Beni Isolati

Servizio Soprintendenza Beni Culturali e Ambientali di Enna

Assessorato dei Beni Culturali e dell'IDENTITA' SICILIANA Dipartimento dei Beni Culturali e dell'Identità Siciliana

CODICI

Cod. SITP	BI_195_12	Progressivo Comune:		Riferimento LG:	
Ente schedatore:	92 SBCA EN				
Tipo scheda:	Beni isolati				

Localizzazione

Provincia:	EN
Comune:	Regalbuto
Località:	Ponticello Soprano
Ubicazione viabilistica:	SP23b
Ambito:	12
paesaggi locali:	9

Oggetto

Classe:	D1	Tipologia:	Casa
Definizione:	Casa		
Qualificazione:			
Denominazione:	Rosamarina		
Altra Denominazione:			

Ubicazione

Dati Catastali:	Foglio 85, Part.lle 16-17-19-155-166

Riferimenti geo-topografici e coordinate geografiche

Cartografia:	
coordinate piano est: UTM ED50:	
coordinate piano nord: UTM ED50:	

Cronologia

Secolo:	

Pianta

Schema:	
Forma:	

Conservazione

Stato di conservazione:	Cattivo
Rilevanza1:	

Utilizzazione

Uso attuale:	
Uso storico:	

Dati amministrativi

Proprietà:	

Vincoli

Vincoli:	
Centro storico:	
Vincoli Paesaggistici:	Ricade all'interno del vincolo di Piano art. 134 lettera C

Riferimento altre schede

Altre schede:	
Riferimento:	
Riferimento 1:	
Riferimento 2:	

Parametri di valutazione Linee Guida

Valore

Integrità	☐
Rarità, unicità	☐
Peculiarità	☐
Rappresentatività	☐
Importanza culturale generale	☐
Importanza storica	☐
Importanza formale, estetica	☐
Importanza sociale, di costume	☐
Importanza testimoniale	☐
Importanza visuale d'assieme	☐
Leggibilità dell'insieme	☐

Vulnerabilità endogena

Fragilità strutturale d'insieme	☐
Fragilità funzionale d'insieme	☐
Degrado in atto	☐
Propensione spontanea al degrado	☐

Vulnerabilità esogena

Precarietà ambientale generale	☐
Precarietà ambientale specifica	☐
Degrado potenziale da att um prob	☐



Rilevanza:	Il bene è in cattivo stato di conservazione, osservazione tramite google maps nell'anno 2024,

Compilatori

Data:	2024
Compilatore:	
Ruolo:	

Individuazione cartografica

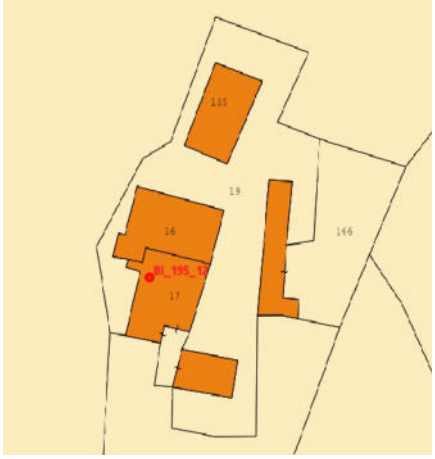

Fotografia



Fotografia



PIANO PAESAGGISTICO DELLA PROVINCIA DI ENNA

Regione Siciliana

Beni Isolati

Servizio Soprintendenza Beni Culturali e Ambientali di Enna

Assessorato dei Beni Culturali e dell'IDENTITA' SICILIANA Dipartimento dei Beni Culturali e dell'Identità Siciliana

CODICI

Cod. SITP	BI_199_12	Progressivo Comune:		Riferimento LG:	
Ente schedatore:	92 SBCA EN				
Tipo scheda:	Beni isolati				

Localizzazione

Provincia:	EN
Comune:	Regalbuto
Località:	Calcare
Ubicazione viabilistica:	
Ambito:	12
paesaggi locali:	9

Oggetto

Classe:	D1	Tipologia:	Casa
Definizione:	Casa		
Qualificazione:			
Denominazione:	Failla		
Altra Denominazione:			

Ubicazione

Dati Catastali:	Foglio 86, Part.lla 169

Riferimenti geo-topografici e coordinate geografiche

Cartografia:	
coordinate piano est: UTM ED50:	
coordinate piano nord: UTM ED50:	

Cronologia

Secolo:	

Pianta

Schema:	
Forma:	

Conservazione

Stato di conservazione:	Ruderale
Rilevanza1:	

Utilizzazione

Uso attuale:	
Uso storico:	

Dati amministrativi

Proprietà:	

Vincoli

Vincoli:	
Centro storico:	
Vincoli Paesaggistici:	Art. 142 lettera B

Riferimento altre schede

Altre schede:	
Riferimento:	
Riferimento 1:	
Riferimento 2:	

Parametri di valutazione Linee Guida

Valore	
Integrità	☐
Rarità, unicità	☐
Peculiarità	☐
Rappresentatività	☐
Importanza culturale generale	☐
Importanza storica	☐
Importanza formale, estetica	☐
Importanza sociale, di costume	☐
Importanza testimoniale	☐
Importanza visuale d'assieme	☐
Leggibilità dell'insieme	☐

Vulnerabilità endogena	
Fragilità strutturale d'insieme	☐
Fragilità funzionale d'insieme	☐
Degrado in atto	☐
Propensione spontanea al degrado	☐

Vulnerabilità esogena	
Precarietà ambientale generale	☐
Precarietà ambientale specifica	☐
Degrado potenziale da att um prob	☐



Rilevanza:	Il bene è in stato ruderale, osservazione tramite google maps nell'anno 2024,

Compilatori

Data:	2024
Compilatore:	
Ruolo:	

Individuazione cartografica

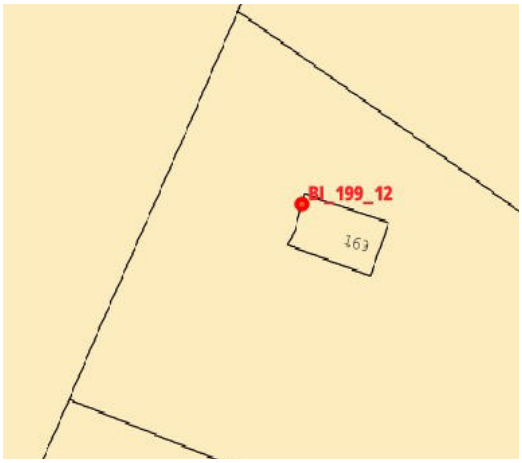

Fotografia



PIANO PAESAGGISTICO DELLA PROVINCIA DI ENNA

Regione Siciliana

Beni Isolati

Servizio Soprintendenza Beni Culturali e Ambientali di Enna

Assessorato dei Beni Culturali e dell'IDENTITA' SICILIANA Dipartimento dei Beni Culturali e dell'Identità Siciliana

CODICI

Cod. SITP	BI_200_12	Progressivo Comune:		Riferimento LG:	
Ente schedatore:	92 SBCA EN				
Tipo scheda:	Beni isolati				

Localizzazione

Provincia:	EN
Comune:	Regalbuto
Località:	Calcare
Ubicazione viabilistica:	
Ambito:	12
paesaggi locali:	9

Oggetto

Classe:	D1	Tipologia:	Casa
Definizione:	Casa		
Qualificazione:			
Denominazione:	Seminara		
Altra Denominazione:			

Ubicazione

Dati Catastali:	Foglio 86, Part.lla 279

Riferimenti geo-topografici e coordinate geografiche

Cartografia:	
coordinate piano est: UTM ED50:	
coordinate piano nord: UTM ED50:	

Cronologia

Secolo:	

Pianta

Schema:	
Forma:	

Conservazione

Stato di conservazione:	Mediocre
Rilevanza1:	

Utilizzazione

Uso attuale:	
Uso storico:	

Dati amministrativi

Proprietà:	

Vincoli

Vincoli:	
Centro storico:	
Vincoli Paesaggistici:	Art. 142 lettera B

Riferimento altre schede

Altre schede:	
Riferimento:	
Riferimento 1:	
Riferimento 2:	

Parametri di valutazione Linee Guida

Valore

Integrità	☐
Rarità, unicità	☐
Peculiarità	☐
Rappresentatività	☐
Importanza culturale generale	☐
Importanza storica	☐
Importanza formale, estetica	☐
Importanza sociale, di costume	☐
Importanza testimoniale	☐
Importanza visuale d'assieme	☐
Leggibilità dell'insieme	☐

Vulnerabilità endogena

Fragilità strutturale d'insieme	☐
Fragilità funzionale d'insieme	☐
Degrado in atto	☐
Propensione spontanea al degrado	☐

Vulnerabilità esogena

Precarietà ambientale generale	☐
Precarietà ambientale specifica	☐
Degrado potenziale da att um prob	☐



Rilevanza:	Il bene è in mediocre stato di conservazione , osservazione tramite google maps nell'anno 2024,

Compilatori

Data:	2024
Compilatore:	
Ruolo:	

Individuazione cartografica

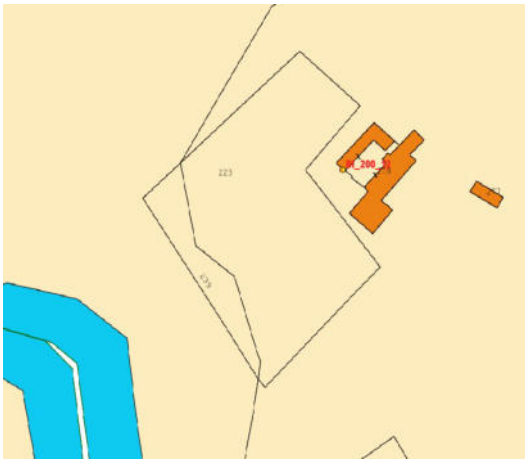

Fotografia



PIANO PAESAGGISTICO DELLA PROVINCIA DI ENNA

Regione Siciliana

Beni Isolati

Servizio Soprintendenza Beni Culturali e Ambientali di Enna

Assessorato dei Beni Culturali e dell'IDENTITA' SICILIANA Dipartimento dei Beni Culturali e dell'Identità Siciliana

CODICI

Cod. SITP	BI_203_12	Progressivo Comune:		Riferimento LG:	
Ente schedatore:	92 SBCA EN				
Tipo scheda:	Beni isolati				

Localizzazione

Provincia:	EN
Comune:	Regalbuto
Località:	Sparagogna
Ubicazione viabilistica:	SP59
Ambito:	12
paesaggi locali:	9

Oggetto

Classe:	D1	Tipologia:	Casa
Definizione:	Casa		
Qualificazione:			
Denominazione:	Marletta		
Altra Denominazione:			

Ubicazione

Dati Catastali:	Foglio 97, Part.lla 9

Riferimenti geo-topografici e coordinate geografiche

Cartografia:	
coordinate piano est: UTM ED50:	
coordinate piano nord: UTM ED50:	

Cronologia

Secolo:	

Pianta

Schema:	
Forma:	

Conservazione

Stato di conservazione:	Cattivo
Rilevanza1:	

Utilizzazione

Uso attuale:	
Uso storico:	

Dati amministrativi

Proprietà:	

Vincoli

Vincoli:	
Centro storico:	
Vincoli Paesaggistici:	

Riferimento altre schede

Altre schede:	
Riferimento:	
Riferimento 1:	
Riferimento 2:	

Parametri di valutazione Linee Guida

Valore	
Integrità	☐
Rarità, unicità	☐
Peculiarità	☐
Rappresentatività	☐
Importanza culturale generale	☐
Importanza storica	☐
Importanza formale, estetica	☐
Importanza sociale, di costume	☐
Importanza testimoniale	☐
Importanza visuale d'assieme	☐
Leggibilità dell'insieme	☐

Vulnerabilità endogena	
Fragilità strutturale d'insieme	☐
Fragilità funzionale d'insieme	☐
Degrado in atto	☐
Propensione spontanea al degrado	☐

Vulnerabilità esogena	
Precarietà ambientale generale	☐
Precarietà ambientale specifica	☐
Degrado potenziale da att um prob	☐



Rilevanza:	Il bene è in cattivo stato di conservazione , osservazione tramite google maps nell'anno 2024,

Compilatori

Data:	2024
Compilatore:	
Ruolo:	

Individuazione cartografica

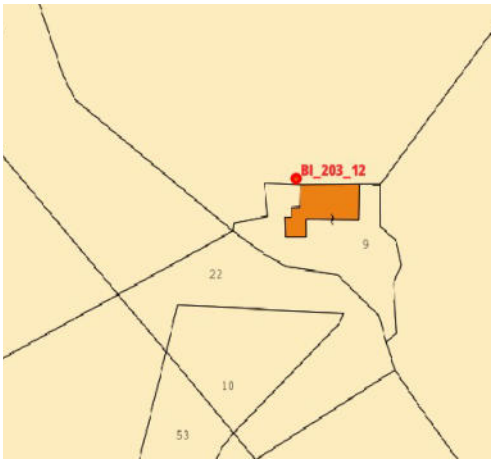

Fotografia



PIANO PAESAGGISTICO DELLA PROVINCIA DI ENNA

Regione Siciliana

Beni Isolati

Servizio Soprintendenza Beni Culturali e Ambientali di Enna

Assessorato dei Beni Culturali e dell'IDENTITA' SICILIANA Dipartimento dei Beni Culturali e dell'Identità Siciliana

CODICI

Cod. SITP	BI_207_12	Progressivo Comune:		Riferimento LG:	
Ente schedatore:	92 SBCA EN				
Tipo scheda:	Beni isolati				

Localizzazione

Provincia:	EN
Comune:	Regalbuto
Località:	Sparagogna
Ubicazione viabilistica:	
Ambito:	12
paesaggi locali:	9

Oggetto

Classe:	D1	Tipologia:	Casa
Definizione:	Casa		
Qualificazione:			
Denominazione:	Putrino		
Altra Denominazione:			

Ubicazione

Dati Catastali:	Foglio 96, Part.lle 112-113-114

Riferimenti geo-topografici e coordinate geografiche

Cartografia:	
coordinate piano est: UTM ED50:	
coordinate piano nord: UTM ED50:	

Cronologia

Secolo:	

Pianta

Schema:	
Forma:	

Conservazione

Stato di conservazione:	
Rilevanza1:	

Utilizzazione

Uso attuale:	
Uso storico:	

Dati amministrativi

Proprietà:	

Vincoli

Vincoli:	
Centro storico:	
Vincoli Paesaggistici:	

Riferimento altre schede

Altre schede:	
Riferimento:	
Riferimento 1:	
Riferimento 2:	

Parametri di valutazione Linee Guida

Valore

Integrità	☐
Rarità, unicità	☐
Peculiarità	☐
Rappresentatività	☐
Importanza culturale generale	☐
Importanza storica	☐
Importanza formale, estetica	☐
Importanza sociale, di costume	☐
Importanza testimoniale	☐
Importanza visuale d'assieme	☐
Leggibilità dell'insieme	☐

Vulnerabilità endogena

Fragilità strutturale d'insieme	☐
Fragilità funzionale d'insieme	☐
Degrado in atto	☐
Propensione spontanea al degrado	☐

Vulnerabilità esogena

Precarietà ambientale generale	☐
Precarietà ambientale specifica	☐
Degrado potenziale da att um prob	☐

Rilevanza:	Non è stato possibile verificare lo stato di conservazione del bene, osservazione tramite google maps nell'anno 2024,

Compilatori

Data:	2024
Compilatore:	
Ruolo:	

Individuazione cartografica



Fotografia



PIANO PAESAGGISTICO DELLA PROVINCIA DI ENNA

Regione Siciliana

Beni Isolati

Servizio Soprintendenza Beni Culturali e Ambientali di Enna

Assessorato dei Beni Culturali e dell'IDENTITA' SICILIANA Dipartimento dei Beni Culturali e dell'Identità Siciliana

CODICI

Cod. SITP	BI_614_12	Progressivo Comune:		Riferimento LG:	
Ente schedatore:	92 SBCA EN				
Tipo scheda:	Beni isolati				

Localizzazione

Provincia:	EN
Comune:	Regalbuto
Località:	
Ubicazione viabilistica:	
Ambito:	12
paesaggi locali:	2

Oggetto

Classe:	D5	Tipologia:	Abbeveratoio
Definizione:	Abbeveratoio		
Qualificazione:			
Denominazione:			
Altra Denominazione:			

Ubicazione

Dati Catastali:	Foglio 15, Part.lla 129

Riferimenti geo-topografici e coordinate geografiche

Cartografia:	
coordinate piano est: UTM ED50:	
coordinate piano nord: UTM ED50:	

Cronologia

Secolo:	

Pianta

Schema:	
Forma:	

Conservazione

Stato di conservazione:	
Rilevanza1:	

Utilizzazione

Uso attuale:	
Uso storico:	

Dati amministrativi

Proprietà:	

Vincoli

Vincoli:	
Centro storico:	
Vincoli Paesaggistici:	Ricade all'interno del vincolo di Piano art. 134 lettera C

Riferimento altre schede

Altre schede:	
Riferimento:	
Riferimento 1:	
Riferimento 2:	

Parametri di valutazione Linee Guida

Valore

Integrità	☐
Rarità, unicità	☐
Peculiarità	☐
Rappresentatività	☐
Importanza culturale generale	☐
Importanza storica	☐
Importanza formale, estetica	☐
Importanza sociale, di costume	☐
Importanza testimoniale	☐
Importanza visuale d'assieme	☐
Leggibilità dell'insieme	☐

Vulnerabilità endogena

Fragilità strutturale d'insieme	☐
Fragilità funzionale d'insieme	☐
Degrado in atto	☐
Propensione spontanea al degrado	☐

Vulnerabilità esogena

Precarietà ambientale generale	☐
Precarietà ambientale specifica	☐
Degrado potenziale da att um prob	☐

Rilevanza:	Non è stato possibile verificare lo stato di conservazione del bene, osservazione tramite google maps nell'anno 2024.

Compilatori

Data:	2024
Compilatore:	
Ruolo:	

Individuazione cartografica

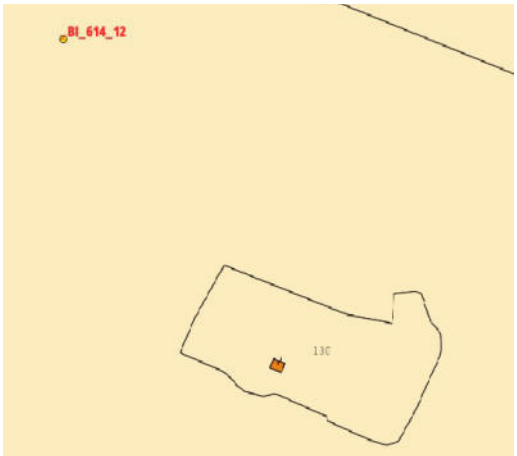

Fotografia



PIANO PAESAGGISTICO DELLA PROVINCIA DI ENNA

Regione Siciliana

Beni Isolati

Servizio Soprintendenza Beni Culturali e Ambientali di Enna

Assessorato dei Beni Culturali e dell'IDENTITA' SICILIANA Dipartimento dei Beni Culturali e dell'Identità Siciliana

CODICI

Cod. SITP	BI_618_12	Progressivo Comune:		Riferimento LG:	475
Ente schedatore:	92 SBCA EN				
Tipo scheda:	Beni isolati				

Localizzazione

Provincia:	EN
Comune:	Regalbuto
Località:	
Ubicazione viabilistica:	
Ambito:	12
paesaggi locali:	2

Oggetto

Classe:	B2	Tipologia:	Chiesa
Definizione:	Chiesa		
Qualificazione:			
Denominazione:	S. Lucia		
Altra Denominazione:			

Ubicazione

Dati Catastali:	Foglio 60, Part.lla 635

Riferimenti geo-topografici e coordinate geografiche

Cartografia:	
coordinate piano est: UTM ED50:	
coordinate piano nord: UTM ED50:	

Cronologia

Secolo:	

Pianta

Schema:	
Forma:	

Conservazione

Stato di conservazione:	Mediocre
Rilevanza1:	

Utilizzazione

Uso attuale:	
Uso storico:	

Dati amministrativi

Proprietà:	

Vincoli

Vincoli:	
Centro storico:	
Vincoli Paesaggistici:	Ricade all'interno del vincolo di Piano art. 134 lettera C

Riferimento altre schede

Altre schede:	
Riferimento:	
Riferimento 1:	
Riferimento 2:	

Parametri di valutazione Linee Guida

Valore

Integrità	☐
Rarità, unicità	☐
Peculiarità	☐
Rappresentatività	☐
Importanza culturale generale	☐
Importanza storica	☐
Importanza formale, estetica	☐
Importanza sociale, di costume	☐
Importanza testimoniale	☐
Importanza visuale d'assieme	☐
Leggibilità dell'insieme	☐

Vulnerabilità endogena

Fragilità strutturale d'insieme	☐
Fragilità funzionale d'insieme	☐
Degrado in atto	☐
Propensione spontanea al degrado	☐

Vulnerabilità esogena

Precarietà ambientale generale	☐
Precarietà ambientale specifica	☐
Degrado potenziale da att um prob	☐

Rilevanza:	Il bene è in mediocre stato di conservazione, osservazione tramite google maps nell'anno 2020,

Compilatori

Data:	2024
Compilatore:	
Ruolo:	

Individuazione cartografica

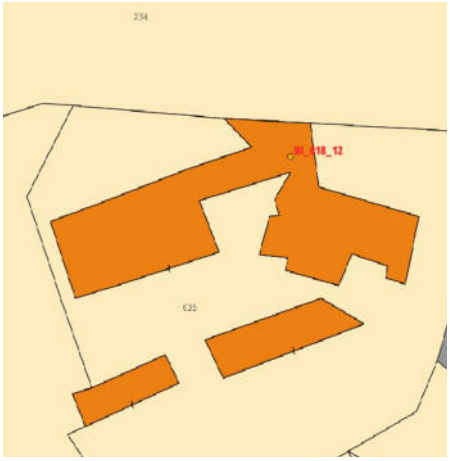

Fotografia



PIANO PAESAGGISTICO DELLA PROVINCIA DI ENNA

Regione Siciliana

Beni Isolati

Servizio Soprintendenza Beni Culturali e Ambientali di Enna

Assessorato dei Beni Culturali e dell'IDENTITA' SICILIANA Dipartimento dei Beni Culturali e dell'Identità Siciliana

CODICI

Cod. SITP	BI_619_12	Progressivo Comune:		Riferimento LG:	476
Ente schedatore:	92 SBCA EN				
Tipo scheda:	Beni isolati				

Localizzazione

Provincia:	EN
Comune:	Regalbuto
Località:	Casino
Ubicazione viabilistica:	
Ambito:	12
paesaggi locali:	2

Oggetto

Classe:	B3	Tipologia:	Cimitero
Definizione:	Cimitero		
Qualificazione:			
Denominazione:	Regalbuto (di)		
Altra Denominazione:			

Ubicazione

Dati Catastali:	Foglio 58, Part.lla A

Riferimenti geo-topografici e coordinate geografiche

Cartografia:	
coordinate piano est: UTM ED50:	
coordinate piano nord: UTM ED50:	

Cronologia

Secolo:	

Pianta

Schema:	
Forma:	

Conservazione

Stato di conservazione:	Discreto
Rilevanza1:	

Utilizzazione

Uso attuale:	
Uso storico:	

Dati amministrativi

Proprietà:	

Vincoli

Vincoli:	
Centro storico:	
Vincoli Paesaggistici:	Una parte ricade all'interno del vincolo art. 142 lettera C

Riferimento altre schede

Altre schede:	
Riferimento:	
Riferimento 1:	
Riferimento 2:	

Parametri di valutazione Linee Guida

Valore

Integrità	☐
Rarità, unicità	☐
Peculiarità	☐
Rappresentatività	☐
Importanza culturale generale	☐
Importanza storica	☐
Importanza formale, estetica	☐
Importanza sociale, di costume	☐
Importanza testimoniale	☐
Importanza visuale d'assieme	☐
Leggibilità dell'insieme	☐

Vulnerabilità endogena

Fragilità strutturale d'insieme	☐
Fragilità funzionale d'insieme	☐
Degrado in atto	☐
Propensione spontanea al degrado	☐

Vulnerabilità esogena

Precarietà ambientale generale	☐
Precarietà ambientale specifica	☐
Degrado potenziale da att um prob	☐



Rilevanza:	Il bene è in discreto stato di conservazione, osservazione tramite google maps nell'anno 2020,

Compilatori

Data:	2024
Compilatore:	
Ruolo:	

Individuazione cartografica



Fotografia



PIANO PAESAGGISTICO DELLA PROVINCIA DI ENNA

Regione Siciliana

Beni Isolati

Servizio Soprintendenza Beni Culturali e Ambientali di Enna

Assessorato dei Beni Culturali e dell'IDENTITA' SICILIANA Dipartimento dei Beni Culturali e dell'Identità Siciliana

CODICI

Cod. SITP	BI_621_12	Progressivo Comune:		Riferimento LG:	486
Ente schedatore:	92 SBCA EN				
Tipo scheda:	Beni isolati				

Localizzazione

Provincia:	EN
Comune:	Regalbuto
Località:	
Ubicazione viabilistica:	
Ambito:	12
paesaggi locali:	9

Oggetto

Classe:	D1	Tipologia:	Masseria
Definizione:	Masseria		
Qualificazione:			
Denominazione:	Zingale		
Altra Denominazione:			

Ubicazione

Dati Catastali:	Foglio 102, Part.lla 4

Riferimenti geo-topografici e coordinate geografiche

Cartografia:	
coordinate piano est: UTM ED50:	
coordinate piano nord: UTM ED50:	

Cronologia

Secolo:	

Pianta

Schema:	
Forma:	

Conservazione

Stato di conservazione:	Cattivo
Rilevanza1:	

Utilizzazione

Uso attuale:	
Uso storico:	

Dati amministrativi

Proprietà:	

Vincoli

Vincoli:	
Centro storico:	
Vincoli Paesaggistici:	Una parte ricade all'interno del vincolo art. 142 lettera C

Riferimento altre schede

Altre schede:	
Riferimento:	
Riferimento 1:	
Riferimento 2:	

Parametri di valutazione Linee Guida

Valore	
Integrità	☐
Rarità, unicità	☐
Peculiarità	☐
Rappresentatività	☐
Importanza culturale generale	☐
Importanza storica	☐
Importanza formale, estetica	☐
Importanza sociale, di costume	☐
Importanza testimoniale	☐
Importanza visuale d'assieme	☐
Leggibilità dell'insieme	☐

Vulnerabilità endogena	
Fragilità strutturale d'insieme	☐
Fragilità funzionale d'insieme	☐
Degrado in atto	☐
Propensione spontanea al degrado	☐

Vulnerabilità esogena	
Precarietà ambientale generale	☐
Precarietà ambientale specifica	☐
Degrado potenziale da att um prob	☐



Rilevanza:	Il bene è in cattivo stato di conservazione, osservazione tramite google maps nell'anno 2024,

Compilatori

Data:	2024
Compilatore:	
Ruolo:	

Individuazione cartografica

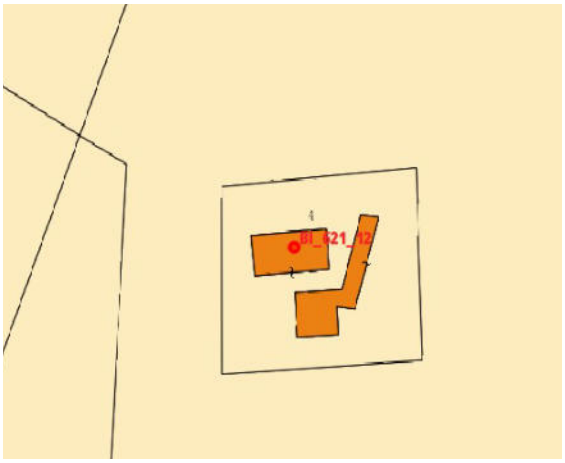

Fotografia



PIANO PAESAGGISTICO DELLA PROVINCIA DI ENNA

Regione Siciliana

Beni Isolati

Servizio Soprintendenza Beni Culturali e Ambientali di Enna

Assessorato dei Beni Culturali e dell'IDENTITA' SICILIANA Dipartimento dei Beni Culturali e dell'Identità Siciliana

CODICI

Cod. SITP	BI_281_12	Progressivo Comune:		Riferimento LG:	
Ente schedatore:	92 SBCA EN				
Tipo scheda:	Beni isolati				

Localizzazione

Provincia:	EN
Comune:	Troina
Località:	Sanguisuga
Ubicazione viabilistica:	SP56
Ambito:	12
paesaggi locali:	2

Oggetto

Classe:	D1	Tipologia:	Masseria
Definizione:	Masseria		
Qualificazione:			
Denominazione:			
Altra Denominazione:			

Ubicazione

Dati Catastali:	Foglio 77 Particelle 37-38-40-41-42-140-141

Riferimenti geo-topografici e coordinate geografiche

Cartografia:	
coordinate piano est: UTM ED50:	
coordinate piano nord: UTM ED50:	

Cronologia

Secolo:	

Pianta

Schema:	
Forma:	

Conservazione

Stato di conservazione:	Rudere/mediocre
Rilevanza1:	

Utilizzazione

Uso attuale:	Agriturismo
Uso storico:	

Dati amministrativi

Proprietà:	

Vincoli

Vincoli:	
Centro storico:	
Vincoli Paesaggistici:	Art.142 lett. c D.Lgs (Fiume)

Riferimento altre schede

Altre schede:	
Riferimento:	
Riferimento 1:	
Riferimento 2:	

Parametri di valutazione Linee Guida

Valore	
Integrità	☐
Rarità, unicità	☐
Peculiarità	☐
Rappresentatività	☐
Importanza culturale generale	☐
Importanza storica	☐
Importanza formale, estetica	☐
Importanza sociale, di costume	☐
Importanza testimoniale	☐
Importanza visuale d'assieme	☐
Leggibilità dell'insieme	☐

Vulnerabilità endogena	
Fragilità strutturale d'insieme	☐
Fragilità funzionale d'insieme	☐
Degrado in atto	☐
Propensione spontanea al degrado	☐

Vulnerabilità esogena	
Precarietà ambientale generale	☐
Precarietà ambientale specifica	☐
Degrado potenziale da att um prob	☐



Rilevanza:	Il bene è in parte in stato ruderale ed in parte in mediocre stato di conservazione, osservazione tramite Google Maps nell'anno 2024.

Compilatori

Data:	2024
Compilatore:	
Ruolo:	

Individuazione cartografica



Fotografia



PIANO PAESAGGISTICO DELLA PROVINCIA DI ENNA

Regione Siciliana

Beni Isolati

Servizio Soprintendenza Beni Culturali e Ambientali di Enna

Assessorato dei Beni Culturali e dell'IDENTITA' SICILIANA Dipartimento dei Beni Culturali e dell'Identità Siciliana

CODICI

Cod. SITP	BI_282_12	Progressivo Comune:		Riferimento LG:	
Ente schedatore:	92 SBCA EN				
Tipo scheda:	Beni isolati				

Localizzazione

Provincia:	EN
Comune:	Troina
Località:	Porcello
Ubicazione viabilistica:	
Ambito:	12
paesaggi locali:	3

Oggetto

Classe:	D1	Tipologia:	Masseria
Definizione:	Masseria		
Qualificazione:			
Denominazione:	Lipere		
Altra Denominazione:			

Ubicazione

Dati Catastali:	Foglio 88 Particelle 169-189

Riferimenti geo-topografici e coordinate geografiche

Cartografia:	
coordinate piano est: UTM ED50:	
coordinate piano nord: UTM ED50:	

Cronologia

Secolo:	

Pianta

Schema:	
Forma:	

Conservazione

Stato di conservazione:	
Rilevanza1:	

Utilizzazione

Uso attuale:	
Uso storico:	

Dati amministrativi

Proprietà:	

Vincoli

Vincoli:	
Centro storico:	
Vincoli Paesaggistici:	

Riferimento altre schede

Altre schede:	
Riferimento:	
Riferimento 1:	
Riferimento 2:	

Parametri di valutazione Linee Guida

Valore	
Integrità	☐
Rarità, unicità	☐
Peculiarità	☐
Rappresentatività	☐
Importanza culturale generale	☐
Importanza storica	☐
Importanza formale, estetica	☐
Importanza sociale, di costume	☐
Importanza testimoniale	☐
Importanza visuale d'assieme	☐
Leggibilità dell'insieme	☐

Vulnerabilità endogena	
Fragilità strutturale d'insieme	☐
Fragilità funzionale d'insieme	☐
Degrado in atto	☐
Propensione spontanea al degrado	☐

Vulnerabilità esogena	
Precarietà ambientale generale	☐
Precarietà ambientale specifica	☐
Degrado potenziale da att um prob	☐



Rilevanza:	Non è stato possibile verificare lo stato di conservazione del bene, osservazione tramite Google Maps nell'anno 2024.

Compilatori

Data:	2024
Compilatore:	
Ruolo:	

Individuazione cartografica



Fotografia



PIANO PAESAGGISTICO DELLA PROVINCIA DI ENNA

Regione Siciliana

Beni Isolati

Servizio Soprintendenza Beni Culturali e Ambientali di Enna

Assessorato dei Beni Culturali e dell'IDENTITA' SICILIANA Dipartimento dei Beni Culturali e dell'Identità Siciliana

CODICI

Cod. SITP	BI_285_12	Progressivo Comune:		Riferimento LG:	
Ente schedatore:	92 SBCA EN				
Tipo scheda:	Beni isolati				

Localizzazione

Provincia:	EN
Comune:	Troina
Località:	Del Pero
Ubicazione viabilistica:	
Ambito:	12
paesaggi locali:	3

Oggetto

Classe:	D1	Tipologia:	Casa
Definizione:	Casa		
Qualificazione:			
Denominazione:	Mastratico		
Altra Denominazione:			

Ubicazione

Dati Catastali:	Foglio 20 Particella 114

Riferimenti geo-topografici e coordinate geografiche

Cartografia:	
coordinate piano est: UTM ED50:	
coordinate piano nord: UTM ED50:	

Cronologia

Secolo:	

Pianta

Schema:	
Forma:	

Conservazione

Stato di conservazione:	
Rilevanza1:	

Utilizzazione

Uso attuale:	
Uso storico:	

Dati amministrativi

Proprietà:	

Vincoli

Vincoli:	
Centro storico:	
Vincoli Paesaggistici:	

Riferimento altre schede

Altre schede:	
Riferimento:	
Riferimento 1:	
Riferimento 2:	

Parametri di valutazione Linee Guida

Valore

Integrità	☐
Rarità, unicità	☐
Peculiarità	☐
Rappresentatività	☐
Importanza culturale generale	☐
Importanza storica	☐
Importanza formale, estetica	☐
Importanza sociale, di costume	☐
Importanza testimoniale	☐
Importanza visuale d'assieme	☐
Leggibilità dell'insieme	☐

Vulnerabilità endogena

Fragilità strutturale d'insieme	☐
Fragilità funzionale d'insieme	☐
Degrado in atto	☐
Propensione spontanea al degrado	☐

Vulnerabilità esogena

Precarietà ambientale generale	☐
Precarietà ambientale specifica	☐
Degrado potenziale da att um prob	☐

Rilevanza:	Non è stato possibile verificare lo stato di conservazione del bene, osservazione tramite Google Maps nell'anno 2024.

Compilatori

Data:	2024
Compilatore:	
Ruolo:	

Individuazione cartografica



Fotografia



PIANO PAESAGGISTICO DELLA PROVINCIA DI ENNA

Regione Siciliana

Beni Isolati

Servizio Soprintendenza Beni Culturali e Ambientali di Enna

Assessorato dei Beni Culturali e dell'IDENTITA' SICILIANA Dipartimento dei Beni Culturali e dell'Identità Siciliana

CODICI

Cod. SITP	BI_286_12	Progressivo Comune:		Riferimento LG:	
Ente schedatore:	92 SBCA EN				
Tipo scheda:	Beni isolati				

Localizzazione

Provincia:	EN
Comune:	Troina
Località:	Del Pero
Ubicazione viabilistica:	
Ambito:	12
paesaggi locali:	3

Oggetto

Classe:	D1	Tipologia:	Casa
Definizione:	Casa		
Qualificazione:			
Denominazione:	Lipari		
Altra Denominazione:			

Ubicazione

Dati Catastali:	Foglio 18 Particella 36

Riferimenti geo-topografici e coordinate geografiche

Cartografia:	
coordinate piano est: UTM ED50:	
coordinate piano nord: UTM ED50:	

Cronologia

Secolo:	

Pianta

Schema:	
Forma:	

Conservazione

Stato di conservazione:	
Rilevanza1:	

Utilizzazione

Uso attuale:	
Uso storico:	

Dati amministrativi

Proprietà:	

Vincoli

Vincoli:	
Centro storico:	
Vincoli Paesaggistici:	Art. 142 lett. c D.Lgs 42/04 (fiume)

Riferimento altre schede

Altre schede:	
Riferimento:	
Riferimento 1:	
Riferimento 2:	

Parametri di valutazione Linee Guida

Valore

Integrità	☐
Rarità, unicità	☐
Peculiarità	☐
Rappresentatività	☐
Importanza culturale generale	☐
Importanza storica	☐
Importanza formale, estetica	☐
Importanza sociale, di costume	☐
Importanza testimoniale	☐
Importanza visuale d'assieme	☐
Leggibilità dell'insieme	☐

Vulnerabilità endogena

Fragilità strutturale d'insieme	☐
Fragilità funzionale d'insieme	☐
Degrado in atto	☐
Propensione spontanea al degrado	☐

Vulnerabilità esogena

Precarietà ambientale generale	☐
Precarietà ambientale specifica	☐
Degrado potenziale da att um prob	☐

Rilevanza:	Non è stato possibile verificare lo stato di conservazione del bene, osservazione tramite Google Maps nell'anno 2024.

Compilatori

Data:	2024
Compilatore:	
Ruolo:	

Individuazione cartografica

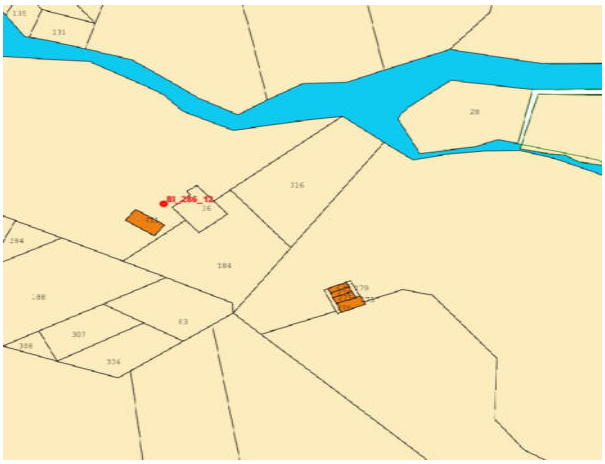

Fotografia



PIANO PAESAGGISTICO DELLA PROVINCIA DI ENNA

Regione Siciliana

Beni Isolati

Servizio Soprintendenza Beni Culturali e Ambientali di Enna

Assessorato dei Beni Culturali e dell'IDENTITA' SICILIANA Dipartimento dei Beni Culturali e dell'Identità Siciliana

CODICI

Cod. SITP	BI_287_12	Progressivo Comune:		Riferimento LG:	
Ente schedatore:	92 SBCA EN				
Tipo scheda:	Beni isolati				

Localizzazione

Provincia:	EN
Comune:	Troina
Località:	Pianazzi
Ubicazione viabilistica:	
Ambito:	12
paesaggi locali:	3

Oggetto

Classe:	D1	Tipologia:	Masseria
Definizione:	Masseria		
Qualificazione:			
Denominazione:			
Altra Denominazione:			

Ubicazione

Dati Catastali:	Foglio 18 Particella 35

Riferimenti geo-topografici e coordinate geografiche

Cartografia:	
coordinate piano est: UTM ED50:	
coordinate piano nord: UTM ED50:	

Cronologia

Secolo:	

Pianta

Schema:	
Forma:	

Conservazione

Stato di conservazione:	Discreto
Rilevanza1:	

Utilizzazione

Uso attuale:	
Uso storico:	

Dati amministrativi

Proprietà:	

Vincoli

Vincoli:	
Centro storico:	
Vincoli Paesaggistici:	

Riferimento altre schede

Altre schede:	
Riferimento:	
Riferimento 1:	
Riferimento 2:	

Parametri di valutazione Linee Guida

Valore	
Integrità	☐
Rarità, unicità	☐
Peculiarità	☐
Rappresentatività	☐
Importanza culturale generale	☐
Importanza storica	☐
Importanza formale, estetica	☐
Importanza sociale, di costume	☐
Importanza testimoniale	☐
Importanza visuale d'assieme	☐
Leggibilità dell'insieme	☐

Vulnerabilità endogena	
Fragilità strutturale d'insieme	☐
Fragilità funzionale d'insieme	☐
Degrado in atto	☐
Propensione spontanea al degrado	☐

Vulnerabilità esogena	
Precarietà ambientale generale	☐
Precarietà ambientale specifica	☐
Degrado potenziale da att um prob	☐



Rilevanza:	Il bene è in discreto stato di conservazione, osservazione tramite Google Maps nell'anno 2024.

Compilatori

Data:	2024
Compilatore:	
Ruolo:	

Individuazione cartografica

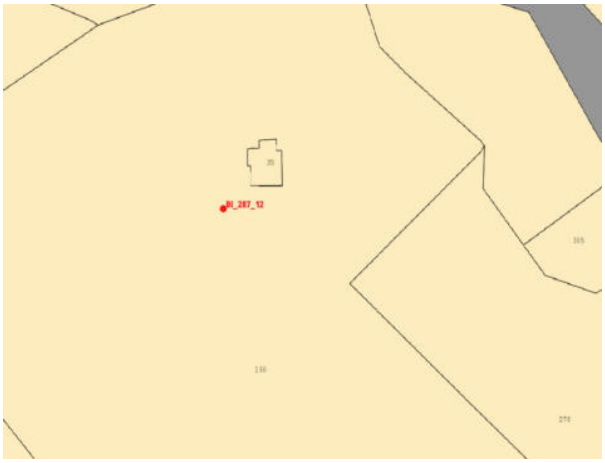

Fotografia



PIANO PAESAGGISTICO DELLA PROVINCIA DI ENNA

Regione Siciliana

Beni Isolati

Servizio Soprintendenza Beni Culturali e Ambientali di Enna

Assessorato dei Beni Culturali e dell'IDENTITA' SICILIANA Dipartimento dei Beni Culturali e dell'Identità Siciliana

CODICI

Cod. SITP	BI_288_12	Progressivo Comune:		Riferimento LG:	505
Ente schedatore:	92 SBCA EN				
Tipo scheda:	Beni isolati				

Localizzazione

Provincia:	EN
Comune:	Troina
Località:	Pianazzi
Ubicazione viabilistica:	
Ambito:	12
paesaggi locali:	3

Oggetto

Classe:	D1	Tipologia:	Masseria
Definizione:	Masseria		
Qualificazione:			
Denominazione:	S. Cristoforo		
Altra Denominazione:			

Ubicazione

Dati Catastali:	Foglio 55 Particelle 62-63-66

Riferimenti geo-topografici e coordinate geografiche

Cartografia:	
coordinate piano est: UTM ED50:	
coordinate piano nord: UTM ED50:	

Cronologia

Secolo:	

Pianta

Schema:	
Forma:	

Conservazione

Stato di conservazione:	
Rilevanza1:	

Utilizzazione

Uso attuale:	
Uso storico:	

Dati amministrativi

Proprietà:	

Vincoli

Vincoli:	
Centro storico:	
Vincoli Paesaggistici:	Art. 142 lett. c D.Lgs 42/04 (fiume)

Riferimento altre schede

Altre schede:	
Riferimento:	
Riferimento 1:	
Riferimento 2:	

Parametri di valutazione Linee Guida

Valore

Integrità	☐
Rarità, unicità	☐
Peculiarità	☐
Rappresentatività	☐
Importanza culturale generale	☐
Importanza storica	☐
Importanza formale, estetica	☐
Importanza sociale, di costume	☐
Importanza testimoniale	☐
Importanza visuale d'assieme	☐
Leggibilità dell'insieme	☐

Vulnerabilità endogena

Fragilità strutturale d'insieme	☐
Fragilità funzionale d'insieme	☐
Degrado in atto	☐
Propensione spontanea al degrado	☐

Vulnerabilità esogena

Precarietà ambientale generale	☐
Precarietà ambientale specifica	☐
Degrado potenziale da att um prob	☐

Rilevanza:	Non è stato possibile verificare lo stato di conservazione del bene, osservazione tramite Google Maps nell'anno 2024.

Compilatori

Data:	2024
Compilatore:	
Ruolo:	

Individuazione cartografica

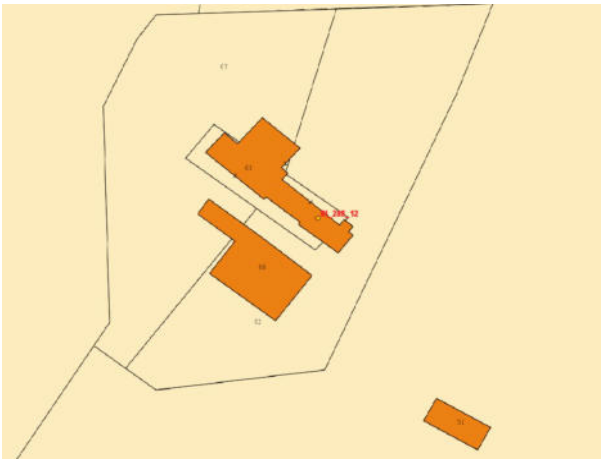

Fotografia



PIANO PAESAGGISTICO DELLA PROVINCIA DI ENNA

Regione Siciliana

Beni Isolati

Servizio Soprintendenza Beni Culturali e Ambientali di Enna

Assessorato dei Beni Culturali e dell'IDENTITA' SICILIANA Dipartimento dei Beni Culturali e dell'Identità Siciliana

CODICI

Cod. SITP	BI_289_12	Progressivo Comune:		Riferimento LG:	502
Ente schedatore:	92 SBCA EN				
Tipo scheda:	Beni isolati				

Localizzazione

Provincia:	EN
Comune:	Troina
Località:	Gioitti
Ubicazione viabilistica:	
Ambito:	12
paesaggi locali:	3

Oggetto

Classe:	D1	Tipologia:	Masseria
Definizione:	Masseria		
Qualificazione:			
Denominazione:	Gioitti De Luca		
Altra Denominazione:			

Ubicazione

Dati Catastali:	Foglio 44 Particella 16- da 35 a 48 da 54 a 67-102-104-112-113

Riferimenti geo-topografici e coordinate geografiche

Cartografia:	
coordinate piano est: UTM ED50:	
coordinate piano nord: UTM ED50:	

Cronologia

Secolo:	

Pianta

Schema:	
Forma:	

Conservazione

Stato di conservazione:	Mediocre
Rilevanza1:	

Utilizzazione

Uso attuale:	
Uso storico:	

Dati amministrativi

Proprietà:	

Vincoli

Vincoli:	
Centro storico:	
Vincoli Paesaggistici:	

Riferimento altre schede

Altre schede:	
Riferimento:	
Riferimento 1:	
Riferimento 2:	

Parametri di valutazione Linee Guida

Valore

Integrità	☐
Rarità, unicità	☐
Peculiarità	☐
Rappresentatività	☐
Importanza culturale generale	☐
Importanza storica	☐
Importanza formale, estetica	☐
Importanza sociale, di costume	☐
Importanza testimoniale	☐
Importanza visuale d'assieme	☐
Leggibilità dell'insieme	☐

Vulnerabilità endogena

Fragilità strutturale d'insieme	☐
Fragilità funzionale d'insieme	☐
Degrado in atto	☐
Propensione spontanea al degrado	☐

Vulnerabilità esogena

Precarietà ambientale generale	☐
Precarietà ambientale specifica	☐
Degrado potenziale da att um prob	☐



Rilevanza:	Il bene è in mediocre stato di conservazione, osservazione tramite Google Maps nell'anno 2010

Compilatori

Data:	2024
Compilatore:	
Ruolo:	

Individuazione cartografica



Fotografia



PIANO PAESAGGISTICO DELLA PROVINCIA DI ENNA

Regione Siciliana

Beni Isolati

Servizio Soprintendenza Beni Culturali e Ambientali di Enna

Assessorato dei Beni Culturali e dell'IDENTITA' SICILIANA Dipartimento dei Beni Culturali e dell'Identità Siciliana

CODICI

Cod. SITP	BI_290_12	Progressivo Comune:		Riferimento LG:	501
Ente schedatore:	92 SBCA EN				
Tipo scheda:	Beni isolati				

Localizzazione

Provincia:	EN
Comune:	Troina
Località:	Serra di Vito
Ubicazione viabilistica:	
Ambito:	12
paesaggi locali:	3

Oggetto

Classe:	D1	Tipologia:	Masseria
Definizione:	Masseria		
Qualificazione:			
Denominazione:	Comunelli		
Altra Denominazione:			

Ubicazione

Dati Catastali:	Foglio 44 Particella 96

Riferimenti geo-topografici e coordinate geografiche

Cartografia:	
coordinate piano est: UTM ED50:	
coordinate piano nord: UTM ED50:	

Cronologia

Secolo:	

Pianta

Schema:	
Forma:	

Conservazione

Stato di conservazione:	
Rilevanza1:	

Utilizzazione

Uso attuale:	
Uso storico:	

Dati amministrativi

Proprietà:	

Vincoli

Vincoli:	
Centro storico:	
Vincoli Paesaggistici:	

Riferimento altre schede

Altre schede:	
Riferimento:	
Riferimento 1:	
Riferimento 2:	

Parametri di valutazione Linee Guida

Valore

Integrità	☐
Rarità, unicità	☐
Peculiarità	☐
Rappresentatività	☐
Importanza culturale generale	☐
Importanza storica	☐
Importanza formale, estetica	☐
Importanza sociale, di costume	☐
Importanza testimoniale	☐
Importanza visuale d'assieme	☐
Leggibilità dell'insieme	☐

Vulnerabilità endogena

Fragilità strutturale d'insieme	☐
Fragilità funzionale d'insieme	☐
Degrado in atto	☐
Propensione spontanea al degrado	☐

Vulnerabilità esogena

Precarietà ambientale generale	☐
Precarietà ambientale specifica	☐
Degrado potenziale da att um prob	☐

Rilevanza:	Non è stato possibile verificare lo stato di conservazione del bene, osservazione tramite Google Maps nell'anno 2024.

Compilatori

Data:	2024
Compilatore:	
Ruolo:	

Individuazione cartografica



Fotografia



PIANO PAESAGGISTICO DELLA PROVINCIA DI ENNA

Regione Siciliana

Beni Isolati

Servizio Soprintendenza Beni Culturali e Ambientali di Enna

Assessorato dei Beni Culturali e dell'IDENTITA' SICILIANA Dipartimento dei Beni Culturali e dell'Identità Siciliana

CODICI

Cod. SITP	BI_291_12	Progressivo Comune:		Riferimento LG:	
Ente schedatore:	92 SBCA EN				
Tipo scheda:	Beni isolati				

Localizzazione

Provincia:	EN
Comune:	Troina
Località:	Pianazzi
Ubicazione viabilistica:	
Ambito:	12
paesaggi locali:	3

Oggetto

Classe:	D1	Tipologia:	Masseria
Definizione:	Masseria		
Qualificazione:			
Denominazione:			
Altra Denominazione:			

Ubicazione

Dati Catastali:	Foglio 66 Particelle 119-114-123

Riferimenti geo-topografici e coordinate geografiche

Cartografia:	
coordinate piano est: UTM ED50:	
coordinate piano nord: UTM ED50:	

Cronologia

Secolo:	

Pianta

Schema:	
Forma:	

Conservazione

Stato di conservazione:	
Rilevanza1:	

Utilizzazione

Uso attuale:	
Uso storico:	

Dati amministrativi

Proprietà:	

Vincoli

Vincoli:	
Centro storico:	
Vincoli Paesaggistici:	

Riferimento altre schede

Altre schede:	
Riferimento:	
Riferimento 1:	
Riferimento 2:	

Parametri di valutazione Linee Guida

Valore

Integrità	☐
Rarità, unicità	☐
Peculiarità	☐
Rappresentatività	☐
Importanza culturale generale	☐
Importanza storica	☐
Importanza formale, estetica	☐
Importanza sociale, di costume	☐
Importanza testimoniale	☐
Importanza visuale d'assieme	☐
Leggibilità dell'insieme	☐

Vulnerabilità endogena

Fragilità strutturale d'insieme	☐
Fragilità funzionale d'insieme	☐
Degrado in atto	☐
Propensione spontanea al degrado	☐

Vulnerabilità esogena

Precarietà ambientale generale	☐
Precarietà ambientale specifica	☐
Degrado potenziale da att um prob	☐

Rilevanza:	Non è stato possibile verificare lo stato di conservazione del bene, osservazione tramite Google Maps nell'anno 2024.

Compilatori

Data:	2024
Compilatore:	
Ruolo:	

Individuazione cartografica



Fotografia



PIANO PAESAGGISTICO DELLA PROVINCIA DI ENNA

Regione Siciliana

Beni Isolati

Servizio Soprintendenza Beni Culturali e Ambientali di Enna

Assessorato dei Beni Culturali e dell'IDENTITA' SICILIANA Dipartimento dei Beni Culturali e dell'Identità Siciliana

CODICI

Cod. SITP	BI_292_12	Progressivo Comune:		Riferimento LG:	
Ente schedatore:	92 SBCA EN				
Tipo scheda:	Beni isolati				

Localizzazione

Provincia:	EN
Comune:	Troina
Località:	Femmina Morta
Ubicazione viabilistica:	
Ambito:	12
paesaggi locali:	2

Oggetto

Classe:	D1	Tipologia:	Masseria
Definizione:	Masseria		
Qualificazione:			
Denominazione:	Episcopo		
Altra Denominazione:			

Ubicazione

Dati Catastali:	Foglio 45 Particelle 295-297

Riferimenti geo-topografici e coordinate geografiche

Cartografia:	
coordinate piano est: UTM ED50:	
coordinate piano nord: UTM ED50:	

Cronologia

Secolo:	

Pianta

Schema:	
Forma:	

Conservazione

Stato di conservazione:	
Rilevanza1:	

Utilizzazione

Uso attuale:	
Uso storico:	

Dati amministrativi

Proprietà:	

Vincoli

Vincoli:	
Centro storico:	
Vincoli Paesaggistici:	

Riferimento altre schede

Altre schede:	
Riferimento:	
Riferimento 1:	
Riferimento 2:	

Parametri di valutazione Linee Guida

Valore	
Integrità	☐
Rarità, unicità	☐
Peculiarità	☐
Rappresentatività	☐
Importanza culturale generale	☐
Importanza storica	☐
Importanza formale, estetica	☐
Importanza sociale, di costume	☐
Importanza testimoniale	☐
Importanza visuale d'assieme	☐
Leggibilità dell'insieme	☐

Vulnerabilità endogena	
Fragilità strutturale d'insieme	☐
Fragilità funzionale d'insieme	☐
Degrado in atto	☐
Propensione spontanea al degrado	☐

Vulnerabilità esogena	
Precarietà ambientale generale	☐
Precarietà ambientale specifica	☐
Degrado potenziale da att um prob	☐

Rilevanza:	Non è stato possibile verificare lo stato di conservazione del bene, osservazione tramite Google Maps nell'anno 2024.

Compilatori

Data:	2024
Compilatore:	
Ruolo:	

Individuazione cartografica

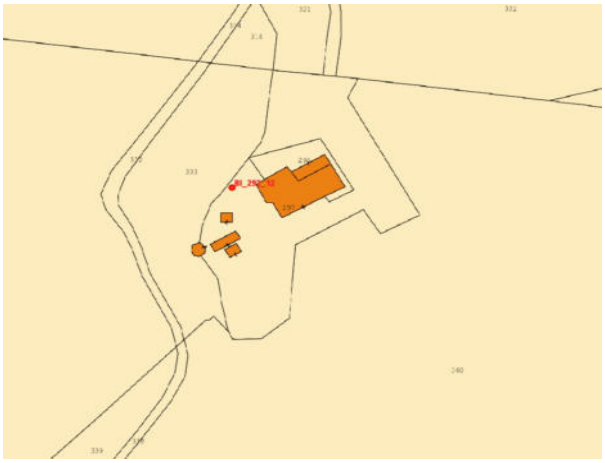

Fotografia



PIANO PAESAGGISTICO DELLA PROVINCIA DI ENNA

Regione Siciliana

Beni Isolati

Servizio Soprintendenza Beni Culturali e Ambientali di Enna

Assessorato dei Beni Culturali e dell'IDENTITA' SICILIANA Dipartimento dei Beni Culturali e dell'Identità Siciliana

CODICI

Cod. SITP	BI_293_12	Progressivo Comune:		Riferimento LG:	
Ente schedatore:	92 SBCA EN				
Tipo scheda:	Beni isolati				

Localizzazione

Provincia:	EN
Comune:	Troina
Località:	Larcir
Ubicazione viabilistica:	
Ambito:	12
paesaggi locali:	3

Oggetto

Classe:	D1	Tipologia:	Masseria
Definizione:	Masseria		
Qualificazione:			
Denominazione:			
Altra Denominazione:			

Ubicazione

Dati Catastali:	Foglio 34 Particella 31

Riferimenti geo-topografici e coordinate geografiche

Cartografia:	
coordinate piano est: UTM ED50:	
coordinate piano nord: UTM ED50:	

Cronologia

Secolo:	

Pianta

Schema:	
Forma:	

Conservazione

Stato di conservazione:	Rudere
Rilevanza1:	

Utilizzazione

Uso attuale:	
Uso storico:	

Dati amministrativi

Proprietà:	

Vincoli

Vincoli:	
Centro storico:	
Vincoli Paesaggistici:	

Riferimento altre schede

Altre schede:	
Riferimento:	
Riferimento 1:	
Riferimento 2:	

Parametri di valutazione Linee Guida

Valore	
Integrità	☐
Rarità, unicità	☐
Peculiarità	☐
Rappresentatività	☐
Importanza culturale generale	☐
Importanza storica	☐
Importanza formale, estetica	☐
Importanza sociale, di costume	☐
Importanza testimoniale	☐
Importanza visuale d'assieme	☐
Leggibilità dell'insieme	☐

Vulnerabilità endogena	
Fragilità strutturale d'insieme	☐
Fragilità funzionale d'insieme	☐
Degrado in atto	☐
Propensione spontanea al degrado	☐

Vulnerabilità esogena	
Precarietà ambientale generale	☐
Precarietà ambientale specifica	☐
Degrado potenziale da att um prob	☐



Rilevanza:	Il bene è in stato ruderale, osservazione tramite Google Maps nell'anno 2021.

Compilatori

Data:	2024
Compilatore:	
Ruolo:	

Individuazione cartografica

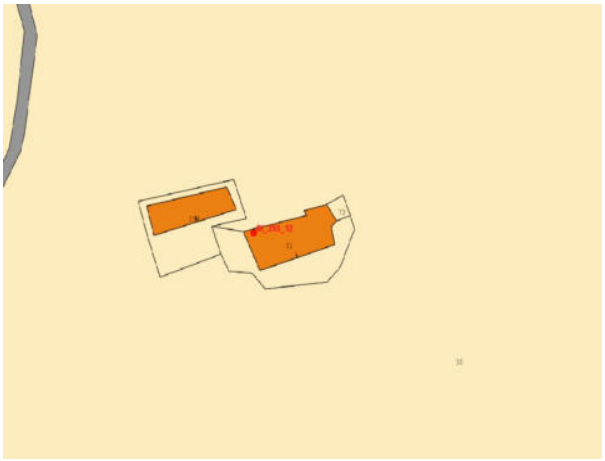

Fotografia



Fotografia



PIANO PAESAGGISTICO DELLA PROVINCIA DI ENNA

Regione Siciliana

Beni Isolati

Servizio Soprintendenza Beni Culturali e Ambientali di Enna

Assessorato dei Beni Culturali e dell'IDENTITA' SICILIANA Dipartimento dei Beni Culturali e dell'Identità Siciliana

CODICI

Cod. SITP	BI_294_12	Progressivo Comune:		Riferimento LG:	
Ente schedatore:	92 SBCA EN				
Tipo scheda:	Beni isolati				

Localizzazione

Provincia:	EN
Comune:	Troina
Località:	Sanguisuga
Ubicazione viabilistica:	
Ambito:	12
paesaggi locali:	3

Oggetto

Classe:	D1	Tipologia:	Masseria
Definizione:	Masseria		
Qualificazione:			
Denominazione:			
Altra Denominazione:			

Ubicazione

Dati Catastali:	Foglio 57 Particelle 346-363

Riferimenti geo-topografici e coordinate geografiche

Cartografia:	
coordinate piano est: UTM ED50:	
coordinate piano nord: UTM ED50:	

Cronologia

Secolo:	

Pianta

Schema:	
Forma:	

Conservazione

Stato di conservazione:	Mediocre
Rilevanza1:	

Utilizzazione

Uso attuale:	
Uso storico:	

Dati amministrativi

Proprietà:	

Vincoli

Vincoli:	
Centro storico:	
Vincoli Paesaggistici:	

Riferimento altre schede

Altre schede:	
Riferimento:	
Riferimento 1:	
Riferimento 2:	

Parametri di valutazione Linee Guida

Valore	
Integrità	☐
Rarità, unicità	☐
Peculiarità	☐
Rappresentatività	☐
Importanza culturale generale	☐
Importanza storica	☐
Importanza formale, estetica	☐
Importanza sociale, di costume	☐
Importanza testimoniale	☐
Importanza visuale d'assieme	☐
Leggibilità dell'insieme	☐

Vulnerabilità endogena	
Fragilità strutturale d'insieme	☐
Fragilità funzionale d'insieme	☐
Degrado in atto	☐
Propensione spontanea al degrado	☐

Vulnerabilità esogena	
Precarietà ambientale generale	☐
Precarietà ambientale specifica	☐
Degrado potenziale da att um prob	☐



Rilevanza:	Il bene è in mediocre stato di conservazione, osservazione tramite Google Maps nell'anno 2024

Compilatori

Data:	2024
Compilatore:	
Ruolo:	

Individuazione cartografica



Fotografia



PIANO PAESAGGISTICO DELLA PROVINCIA DI ENNA

Regione Siciliana

Beni Isolati

Servizio Soprintendenza Beni Culturali e Ambientali di Enna

Assessorato dei Beni Culturali e dell'IDENTITA' SICILIANA Dipartimento dei Beni Culturali e dell'Identità Siciliana

CODICI

Cod. SITP	BI_295_12	Progressivo Comune:		Riferimento LG:	
Ente schedatore:	92 SBCA EN				
Tipo scheda:	Beni isolati				

Localizzazione

Provincia:	EN
Comune:	Troina
Località:	Serro Bianco
Ubicazione viabilistica:	
Ambito:	12
paesaggi locali:	2

Oggetto

Classe:	D1	Tipologia:	Masseria
Definizione:	Masseria		
Qualificazione:			
Denominazione:	Saitta		
Altra Denominazione:			

Ubicazione

Dati Catastali:	Foglio 67 Particella 158

Riferimenti geo-topografici e coordinate geografiche

Cartografia:	
coordinate piano est: UTM ED50:	
coordinate piano nord: UTM ED50:	

Cronologia

Secolo:	

Pianta

Schema:	
Forma:	

Conservazione

Stato di conservazione:	Mediocre
Rilevanza1:	

Utilizzazione

Uso attuale:	
Uso storico:	

Dati amministrativi

Proprietà:	

Vincoli

Vincoli:	
Centro storico:	
Vincoli Paesaggistici:	

Riferimento altre schede

Altre schede:	
Riferimento:	
Riferimento 1:	
Riferimento 2:	

Parametri di valutazione Linee Guida

Valore

Integrità	☐
Rarità, unicità	☐
Peculiarità	☐
Rappresentatività	☐
Importanza culturale generale	☐
Importanza storica	☐
Importanza formale, estetica	☐
Importanza sociale, di costume	☐
Importanza testimoniale	☐
Importanza visuale d'assieme	☐
Leggibilità dell'insieme	☐

Vulnerabilità endogena

Fragilità strutturale d'insieme	☐
Fragilità funzionale d'insieme	☐
Degrado in atto	☐
Propensione spontanea al degrado	☐

Vulnerabilità esogena

Precarietà ambientale generale	☐
Precarietà ambientale specifica	☐
Degrado potenziale da att um prob	☐



Rilevanza:	Il bene è in mediocre stato di conservazione, osservazione tramite Google Maps nell'anno 2024

Compilatori

Data:	2024
Compilatore:	
Ruolo:	

Individuazione cartografica



Fotografia



PIANO PAESAGGISTICO DELLA PROVINCIA DI ENNA

Regione Siciliana

Beni Isolati

Servizio Soprintendenza Beni Culturali e Ambientali di Enna

Assessorato dei Beni Culturali e dell'IDENTITA' SICILIANA Dipartimento dei Beni Culturali e dell'Identità Siciliana

CODICI

Cod. SITP	BI_296_12	Progressivo Comune:		Riferimento LG:	
Ente schedatore:	92 SBCA EN				
Tipo scheda:	Beni isolati				

Localizzazione

Provincia:	EN
Comune:	Troina
Località:	Iudea
Ubicazione viabilistica:	
Ambito:	12
paesaggi locali:	3

Oggetto

Classe:	D1	Tipologia:	Masseria
Definizione:	Masseria		
Qualificazione:			
Denominazione:	Polizzi		
Altra Denominazione:			

Ubicazione

Dati Catastali:	Foglio 78 Particelle 90-91-146-147

Riferimenti geo-topografici e coordinate geografiche

Cartografia:	
coordinate piano est: UTM ED50:	
coordinate piano nord: UTM ED50:	

Cronologia

Secolo:	

Pianta

Schema:	
Forma:	

Conservazione

Stato di conservazione:	
Rilevanza1:	

Utilizzazione

Uso attuale:	
Uso storico:	

Dati amministrativi

Proprietà:	

Vincoli

Vincoli:	
Centro storico:	
Vincoli Paesaggistici:	

Riferimento altre schede

Altre schede:	
Riferimento:	
Riferimento 1:	
Riferimento 2:	

Parametri di valutazione Linee Guida

Valore

Integrità	☐
Rarità, unicità	☐
Peculiarità	☐
Rappresentatività	☐
Importanza culturale generale	☐
Importanza storica	☐
Importanza formale, estetica	☐
Importanza sociale, di costume	☐
Importanza testimoniale	☐
Importanza visuale d'assieme	☐
Leggibilità dell'insieme	☐

Vulnerabilità endogena

Fragilità strutturale d'insieme	☐
Fragilità funzionale d'insieme	☐
Degrado in atto	☐
Propensione spontanea al degrado	☐

Vulnerabilità esogena

Precarietà ambientale generale	☐
Precarietà ambientale specifica	☐
Degrado potenziale da att um prob	☐



Rilevanza:	Non è stato possibile verificare lo stato di conservazione del bene, osservazione tramite Google Maps nell'anno 2024.

Compilatori

Data:	2024
Compilatore:	
Ruolo:	

Individuazione cartografica

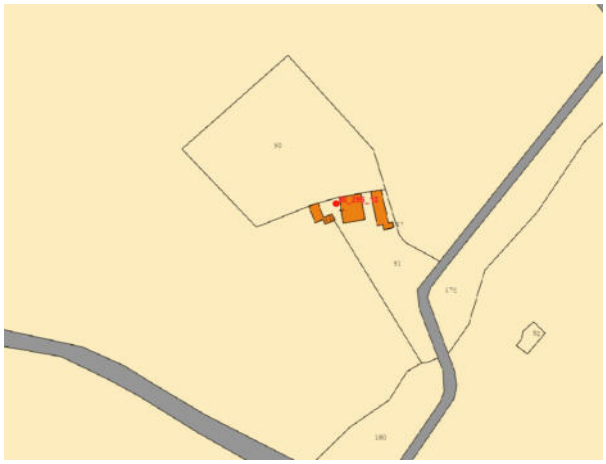

Fotografia



Fotografia



PIANO PAESAGGISTICO DELLA PROVINCIA DI ENNA

Regione Siciliana

Beni Isolati

Servizio Soprintendenza Beni Culturali e Ambientali di Enna

Assessorato dei Beni Culturali e dell'IDENTITA' SICILIANA Dipartimento dei Beni Culturali e dell'Identità Siciliana

CODICI

Cod. SITP	BI_297_12	Progressivo Comune:		Riferimento LG:	
Ente schedatore:	92 SBCA EN				
Tipo scheda:	Beni isolati				

Localizzazione

Provincia:	EN
Comune:	Troina
Località:	Affitto
Ubicazione viabilistica:	
Ambito:	12
paesaggi locali:	3

Oggetto

Classe:	D1	Tipologia:	Masseria
Definizione:	Masseria		
Qualificazione:			
Denominazione:			
Altra Denominazione:			

Ubicazione

Dati Catastali:	Foglio 79 Particelle 29-30-124

Riferimenti geo-topografici e coordinate geografiche

Cartografia:	
coordinate piano est: UTM ED50:	
coordinate piano nord: UTM ED50:	

Cronologia

Secolo:	

Pianta

Schema:	
Forma:	

Conservazione

Stato di conservazione:	Mediocre
Rilevanza1:	

Utilizzazione

Uso attuale:	
Uso storico:	

Dati amministrativi

Proprietà:	

Vincoli

Vincoli:	
Centro storico:	
Vincoli Paesaggistici:	

Riferimento altre schede

Altre schede:	
Riferimento:	
Riferimento 1:	
Riferimento 2:	

Parametri di valutazione Linee Guida

Valore

Integrità	☐
Rarità, unicità	☐
Peculiarità	☐
Rappresentatività	☐
Importanza culturale generale	☐
Importanza storica	☐
Importanza formale, estetica	☐
Importanza sociale, di costume	☐
Importanza testimoniale	☐
Importanza visuale d'assieme	☐
Leggibilità dell'insieme	☐

Vulnerabilità endogena

Fragilità strutturale d'insieme	☐
Fragilità funzionale d'insieme	☐
Degrado in atto	☐
Propensione spontanea al degrado	☐

Vulnerabilità esogena

Precarietà ambientale generale	☐
Precarietà ambientale specifica	☐
Degrado potenziale da att um prob	☐



Rilevanza:	Il bene è in mediocre stato di conservazione, osservazione tramite Google Maps nell'anno 2024.

Compilatori

Data:	2024
Compilatore:	
Ruolo:	

Individuazione cartografica

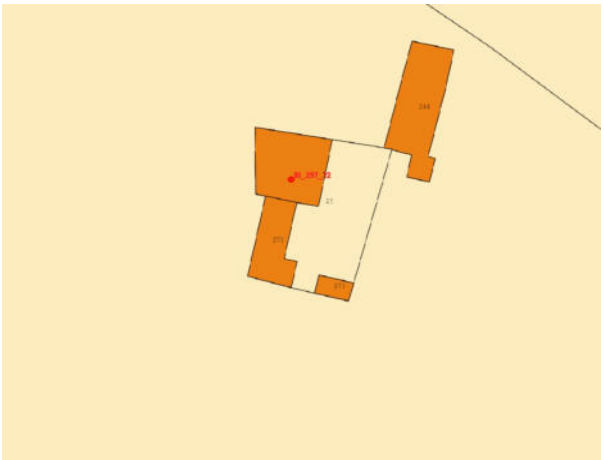

Fotografia



Fotografia



PIANO PAESAGGISTICO DELLA PROVINCIA DI ENNA

Regione Siciliana

Beni Isolati

Servizio Soprintendenza Beni Culturali e Ambientali di Enna

Assessorato dei Beni Culturali e dell'IDENTITA' SICILIANA Dipartimento dei Beni Culturali e dell'Identità Siciliana

CODICI

Cod. SITP	BI_298_12	Progressivo Comune:		Riferimento LG:	
Ente schedatore:	92 SBCA EN				
Tipo scheda:	Beni isolati				

Localizzazione

Provincia:	EN
Comune:	Troina
Località:	Barbo
Ubicazione viabilistica:	SS575
Ambito:	12
paesaggi locali:	3

Oggetto

Classe:	D1	Tipologia:	Villa
Definizione:	Villa		
Qualificazione:			
Denominazione:	Polizzi		
Altra Denominazione:			

Ubicazione

Dati Catastali:	Foglio 63 Particella 174

Riferimenti geo-topografici e coordinate geografiche

Cartografia:	
coordinate piano est: UTM ED50:	
coordinate piano nord: UTM ED50:	

Cronologia

Secolo:	

Pianta

Schema:	
Forma:	

Conservazione

Stato di conservazione:	Mediocre
Rilevanza1:	

Utilizzazione

Uso attuale:	
Uso storico:	

Dati amministrativi

Proprietà:	

Vincoli

Vincoli:	
Centro storico:	
Vincoli Paesaggistici:	Art. 142 lett. c D.Lgs 42/04 (Fiumi)

Riferimento altre schede

Altre schede:	
Riferimento:	
Riferimento 1:	
Riferimento 2:	

Parametri di valutazione Linee Guida

Valore

Integrità	☐
Rarità, unicità	☐
Peculiarità	☐
Rappresentatività	☐
Importanza culturale generale	☐
Importanza storica	☐
Importanza formale, estetica	☐
Importanza sociale, di costume	☐
Importanza testimoniale	☐
Importanza visuale d'assieme	☐
Leggibilità dell'insieme	☐

Vulnerabilità endogena

Fragilità strutturale d'insieme	☐
Fragilità funzionale d'insieme	☐
Degrado in atto	☐
Propensione spontanea al degrado	☐

Vulnerabilità esogena

Precarietà ambientale generale	☐
Precarietà ambientale specifica	☐
Degrado potenziale da att um prob	☐



Rilevanza:	Il bene è in mediocre stato di conservazione, osservazione tramite Google Maps nell'anno 2024.

Compilatori

Data:	2024
Compilatore:	
Ruolo:	

Individuazione cartografica

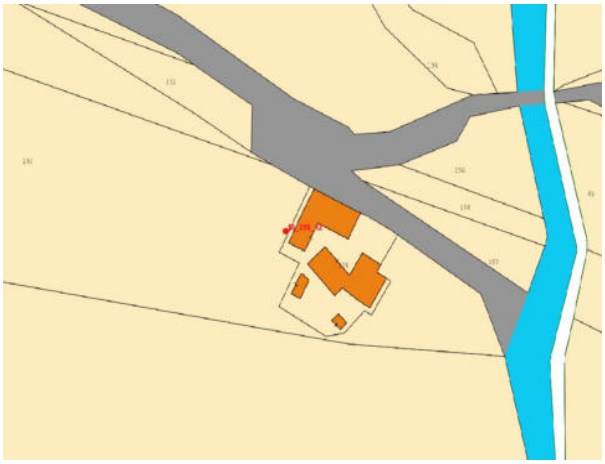

Fotografia



Fotografia





PIANO PAESAGGISTICO DELLA PROVINCIA DI ENNA

Regione Siciliana

Beni Isolati

Servizio Soprintendenza Beni Culturali e Ambientali di Enna

Assessorato dei Beni Culturali e dell'IDENTITA' SICILIANA Dipartimento dei Beni Culturali e dell'Identità Siciliana

CODICI

Cod. SITP	BI_299_12	Progressivo Comune:		Riferimento LG:	
Ente schedatore:	92 SBCA EN				
Tipo scheda:	Beni isolati				

Localizzazione

Provincia:	EN
Comune:	Troina
Località:	Barbo
Ubicazione viabilistica:	SS575
Ambito:	12
paesaggi locali:	3

Oggetto

Classe:	D1	Tipologia:	Case
Definizione:	Case		
Qualificazione:	Baglio		
Denominazione:	Ferraro		
Altra Denominazione:			

Ubicazione

Dati Catastali:	Foglio 64 Particelle 2-19

Riferimenti geo-topografici e coordinate geografiche

Cartografia:	
coordinate piano est: UTM ED50:	
coordinate piano nord: UTM ED50:	

Cronologia

Secolo:	

Pianta

Schema:	
Forma:	

Conservazione

Stato di conservazione:	Rudere
Rilevanza1:	

Utilizzazione

Uso attuale:	
Uso storico:	

Dati amministrativi

Proprietà:	

Vincoli

Vincoli:	
Centro storico:	
Vincoli Paesaggistici:	Art. 142 lett. c D.Lgs 42/04 (Fiumi)

Riferimento altre schede

Altre schede:	
Riferimento:	
Riferimento 1:	
Riferimento 2:	

Parametri di valutazione Linee Guida

Valore	
Integrità	☐
Rarità, unicità	☐
Peculiarità	☐
Rappresentatività	☐
Importanza culturale generale	☐
Importanza storica	☐
Importanza formale, estetica	☐
Importanza sociale, di costume	☐
Importanza testimoniale	☐
Importanza visuale d'assieme	☐
Leggibilità dell'insieme	☐

Vulnerabilità endogena	
Fragilità strutturale d'insieme	☐
Fragilità funzionale d'insieme	☐
Degrado in atto	☐
Propensione spontanea al degrado	☐

Vulnerabilità esogena	
Precarietà ambientale generale	☐
Precarietà ambientale specifica	☐
Degrado potenziale da att um prob	☐



Rilevanza:	Il bene è in stato ruderale, osservazione tramite Google Maps nell'anno 2024.

Compilatori

Data:	2024
Compilatore:	
Ruolo:	

Individuazione cartografica

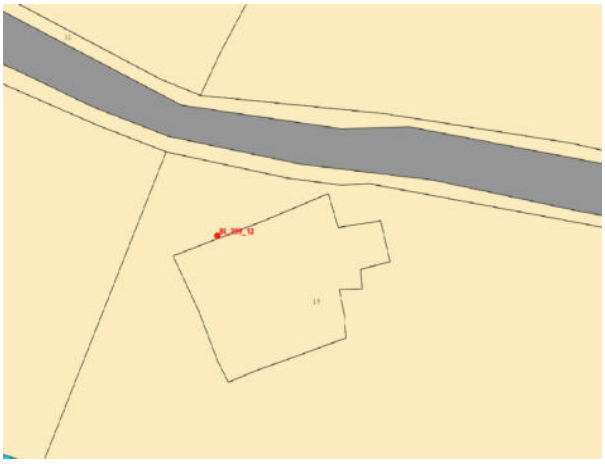

Fotografia



Fotografia



PIANO PAESAGGISTICO DELLA PROVINCIA DI ENNA

Regione Siciliana

Beni Isolati

Servizio Soprintendenza Beni Culturali e Ambientali di Enna

Assessorato dei Beni Culturali e dell'IDENTITA' SICILIANA Dipartimento dei Beni Culturali e dell'Identità Siciliana

CODICI

Cod. SITP	BI_300_12	Progressivo Comune:		Riferimento LG:	
Ente schedatore:	92 SBCA EN				
Tipo scheda:	Beni isolati				

Localizzazione

Provincia:	EN
Comune:	Troina
Località:	Ferraro
Ubicazione viabilistica:	SS575
Ambito:	12
paesaggi locali:	3

Oggetto

Classe:	D1	Tipologia:	Case
Definizione:	Case		
Qualificazione:	Baglio		
Denominazione:			
Altra Denominazione:			

Ubicazione

Dati Catastali:	Foglio 65 Particella 62

Riferimenti geo-topografici e coordinate geografiche

Cartografia:	
coordinate piano est: UTM ED50:	
coordinate piano nord: UTM ED50:	

Cronologia

Secolo:	

Pianta

Schema:	
Forma:	

Conservazione

Stato di conservazione:	Rudere/mediocre
Rilevanza1:	

Utilizzazione

Uso attuale:	
Uso storico:	

Dati amministrativi

Proprietà:	

Vincoli

Vincoli:	
Centro storico:	
Vincoli Paesaggistici:	Art. 142 lett. c D.Lgs 42/04 (Fiumi)

Riferimento altre schede

Altre schede:	
Riferimento:	
Riferimento 1:	
Riferimento 2:	

Parametri di valutazione Linee Guida

Valore	
Integrità	☐
Rarità, unicità	☐
Peculiarità	☐
Rappresentatività	☐
Importanza culturale generale	☐
Importanza storica	☐
Importanza formale, estetica	☐
Importanza sociale, di costume	☐
Importanza testimoniale	☐
Importanza visuale d'assieme	☐
Leggibilità dell'insieme	☐

Vulnerabilità endogena	
Fragilità strutturale d'insieme	☐
Fragilità funzionale d'insieme	☐
Degrado in atto	☐
Propensione spontanea al degrado	☐

Vulnerabilità esogena	
Precarietà ambientale generale	☐
Precarietà ambientale specifica	☐
Degrado potenziale da att um prob	☐



Rilevanza:	Il bene è in parte in stato ruderale (fronte SS575) ed in parte in mediocre stato di conservazione, osservazione tramite Google Maps nell'anno 2024.

Compilatori

Data:	2024
Compilatore:	
Ruolo:	

Individuazione cartografica



Fotografia



Fotografia







PIANO PAESAGGISTICO DELLA PROVINCIA DI ENNA

Regione Siciliana

Beni Isolati

Servizio Soprintendenza Beni Culturali e Ambientali di Enna

Assessorato dei Beni Culturali e dell'IDENTITA' SICILIANA Dipartimento dei Beni Culturali e dell'Identità Siciliana

CODICI

Cod. SITP	BI_301_12	Progressivo Comune:		Riferimento LG:	
Ente schedatore:	92 SBCA EN				
Tipo scheda:	Beni isolati				

Localizzazione

Provincia:	EN
Comune:	Troina
Località:	Iudea
Ubicazione viabilistica:	
Ambito:	12
paesaggi locali:	3

Oggetto

Classe:	D1	Tipologia:	Masseria
Definizione:	Masseria		
Qualificazione:			
Denominazione:	Squillaci		
Altra Denominazione:			

Ubicazione

Dati Catastali:	Foglio 78 Particelle 274-280

Riferimenti geo-topografici e coordinate geografiche

Cartografia:	
coordinate piano est: UTM ED50:	
coordinate piano nord: UTM ED50:	

Cronologia

Secolo:	

Pianta

Schema:	
Forma:	

Conservazione

Stato di conservazione:	Cattivo
Rilevanza1:	

Utilizzazione

Uso attuale:	
Uso storico:	

Dati amministrativi

Proprietà:	

Vincoli

Vincoli:	
Centro storico:	
Vincoli Paesaggistici:	Art. 142 lett. c D.Lgs 42/04 (Fiumi)

Riferimento altre schede

Altre schede:	
Riferimento:	
Riferimento 1:	
Riferimento 2:	

Parametri di valutazione Linee Guida

Valore	
Integrità	☐
Rarità, unicità	☐
Peculiarità	☐
Rappresentatività	☐
Importanza culturale generale	☐
Importanza storica	☐
Importanza formale, estetica	☐
Importanza sociale, di costume	☐
Importanza testimoniale	☐
Importanza visuale d'assieme	☐
Leggibilità dell'insieme	☐

Vulnerabilità endogena	
Fragilità strutturale d'insieme	☐
Fragilità funzionale d'insieme	☐
Degrado in atto	☐
Propensione spontanea al degrado	☐

Vulnerabilità esogena	
Precarietà ambientale generale	☐
Precarietà ambientale specifica	☐
Degrado potenziale da att um prob	☐



Rilevanza:	Il bene è in cattivo stato di conservazione, osservazione tramite Google Maps nell'anno 2024.

Compilatori

Data:	2024
Compilatore:	
Ruolo:	

Individuazione cartografica

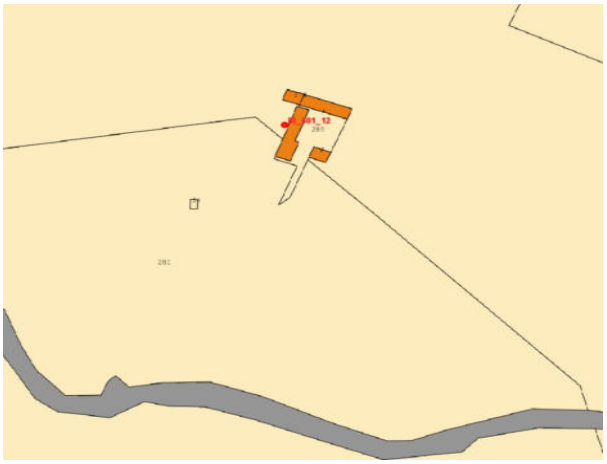

Fotografia



Fotografia



PIANO PAESAGGISTICO DELLA PROVINCIA DI ENNA

Regione Siciliana

Beni Isolati

Servizio Soprintendenza Beni Culturali e Ambientali di Enna

Assessorato dei Beni Culturali e dell'IDENTITA' SICILIANA Dipartimento dei Beni Culturali e dell'Identità Siciliana

CODICI

Cod. SITP	BI_302_12	Progressivo Comune:		Riferimento LG:	
Ente schedatore:	92 SBCA EN				
Tipo scheda:	Beni isolati				

Localizzazione

Provincia:	EN
Comune:	Troina
Località:	Carchiola
Ubicazione viabilistica:	
Ambito:	12
paesaggi locali:	3

Oggetto

Classe:	D1	Tipologia:	Masseria
Definizione:	Masseria		
Qualificazione:			
Denominazione:	Polizzi		
Altra Denominazione:			

Ubicazione

Dati Catastali:	Foglio 79 Particelle 126-105

Riferimenti geo-topografici e coordinate geografiche

Cartografia:	
coordinate piano est: UTM ED50:	
coordinate piano nord: UTM ED50:	

Cronologia

Secolo:	

Pianta

Schema:	
Forma:	

Conservazione

Stato di conservazione:	Mediocre
Rilevanza1:	

Utilizzazione

Uso attuale:	
Uso storico:	

Dati amministrativi

Proprietà:	

Vincoli

Vincoli:	
Centro storico:	
Vincoli Paesaggistici:	

Riferimento altre schede

Altre schede:	
Riferimento:	
Riferimento 1:	
Riferimento 2:	

Parametri di valutazione Linee Guida

Valore

Integrità	☐
Rarità, unicità	☐
Peculiarità	☐
Rappresentatività	☐
Importanza culturale generale	☐
Importanza storica	☐
Importanza formale, estetica	☐
Importanza sociale, di costume	☐
Importanza testimoniale	☐
Importanza visuale d'assieme	☐
Leggibilità dell'insieme	☐

Vulnerabilità endogena

Fragilità strutturale d'insieme	☐
Fragilità funzionale d'insieme	☐
Degrado in atto	☐
Propensione spontanea al degrado	☐

Vulnerabilità esogena

Precarietà ambientale generale	☐
Precarietà ambientale specifica	☐
Degrado potenziale da att um prob	☐



Rilevanza:	Il bene è in mediocre stato di conservazione, osservazione tramite Google Maps nell'anno 2024.

Compilatori

Data:	2024
Compilatore:	
Ruolo:	

Individuazione cartografica



Fotografia



PIANO PAESAGGISTICO DELLA PROVINCIA DI ENNA

Regione Siciliana

Beni Isolati

Servizio Soprintendenza Beni Culturali e Ambientali di Enna

Assessorato dei Beni Culturali e dell'IDENTITA' SICILIANA Dipartimento dei Beni Culturali e dell'Identità Siciliana

CODICI

Cod. SITP	BI_303_12	Progressivo Comune:		Riferimento LG:	
Ente schedatore:	92 SBCA EN				
Tipo scheda:	Beni isolati				

Localizzazione

Provincia:	EN
Comune:	Troina
Località:	Prasto
Ubicazione viabilistica:	
Ambito:	12
paesaggi locali:	2

Oggetto

Classe:	D1	Tipologia:	Masseria
Definizione:	Masseria		
Qualificazione:			
Denominazione:	Conti		
Altra Denominazione:			

Ubicazione

Dati Catastali:	Foglio 79 Particelle 39-40

Riferimenti geo-topografici e coordinate geografiche

Cartografia:	
coordinate piano est: UTM ED50:	
coordinate piano nord: UTM ED50:	

Cronologia

Secolo:	

Pianta

Schema:	
Forma:	

Conservazione

Stato di conservazione:	Mediocre
Rilevanza1:	

Utilizzazione

Uso attuale:	
Uso storico:	

Dati amministrativi

Proprietà:	

Vincoli

Vincoli:	
Centro storico:	
Vincoli Paesaggistici:	Art. 142 lett. c D.Lgs 42/04 (Fiumi)

Riferimento altre schede

Altre schede:	
Riferimento:	
Riferimento 1:	
Riferimento 2:	

Parametri di valutazione Linee Guida

Valore	
Integrità	☐
Rarità, unicità	☐
Peculiarità	☐
Rappresentatività	☐
Importanza culturale generale	☐
Importanza storica	☐
Importanza formale, estetica	☐
Importanza sociale, di costume	☐
Importanza testimoniale	☐
Importanza visuale d'assieme	☐
Leggibilità dell'insieme	☐

Vulnerabilità endogena	
Fragilità strutturale d'insieme	☐
Fragilità funzionale d'insieme	☐
Degrado in atto	☐
Propensione spontanea al degrado	☐

Vulnerabilità esogena	
Precarietà ambientale generale	☐
Precarietà ambientale specifica	☐
Degrado potenziale da att um prob	☐



Rilevanza:	Il bene è in mediocre stato di conservazione, osservazione tramite Google Maps nell'anno 2024

Compilatori

Data:	2024
Compilatore:	
Ruolo:	

Individuazione cartografica



Fotografia



PIANO PAESAGGISTICO DELLA PROVINCIA DI ENNA

Regione Siciliana

Beni Isolati

Servizio Soprintendenza Beni Culturali e Ambientali di Enna

Assessorato dei Beni Culturali e dell'IDENTITA' SICILIANA Dipartimento dei Beni Culturali e dell'Identità Siciliana

CODICI

Cod. SITP	BI_305_12	Progressivo Comune:		Riferimento LG:	
Ente schedatore:	92 SBCA EN				
Tipo scheda:	Beni isolati				

Localizzazione

Provincia:	EN
Comune:	Troina
Località:	Prasto
Ubicazione viabilistica:	
Ambito:	12
paesaggi locali:	3

Oggetto

Classe:	D1	Tipologia:	Masseria
Definizione:	Masseria		
Qualificazione:			
Denominazione:	Squillaci		
Altra Denominazione:			

Ubicazione

Dati Catastali:	Foglio 84 Particelle 3

Riferimenti geo-topografici e coordinate geografiche

Cartografia:	
coordinate piano est: UTM ED50:	
coordinate piano nord: UTM ED50:	

Cronologia

Secolo:	

Pianta

Schema:	
Forma:	

Conservazione

Stato di conservazione:	Mediocre
Rilevanza1:	

Utilizzazione

Uso attuale:	
Uso storico:	

Dati amministrativi

Proprietà:	

Vincoli

Vincoli:	
Centro storico:	
Vincoli Paesaggistici:	vincolo di Piano art. 134 lettera C

Riferimento altre schede

Altre schede:	
Riferimento:	
Riferimento 1:	
Riferimento 2:	

Parametri di valutazione Linee Guida

Valore	
Integrità	☐
Rarità, unicità	☐
Peculiarità	☐
Rappresentatività	☐
Importanza culturale generale	☐
Importanza storica	☐
Importanza formale, estetica	☐
Importanza sociale, di costume	☐
Importanza testimoniale	☐
Importanza visuale d'assieme	☐
Leggibilità dell'insieme	☐

Vulnerabilità endogena	
Fragilità strutturale d'insieme	☐
Fragilità funzionale d'insieme	☐
Degrado in atto	☐
Propensione spontanea al degrado	☐

Vulnerabilità esogena	
Precarietà ambientale generale	☐
Precarietà ambientale specifica	☐
Degrado potenziale da att um prob	☐



Rilevanza:	Il bene è in mediocre stato di conservazione, osservazione tramite Google Maps nell'anno 2024.

Compilatori

Data:	2024
Compilatore:	
Ruolo:	

Individuazione cartografica

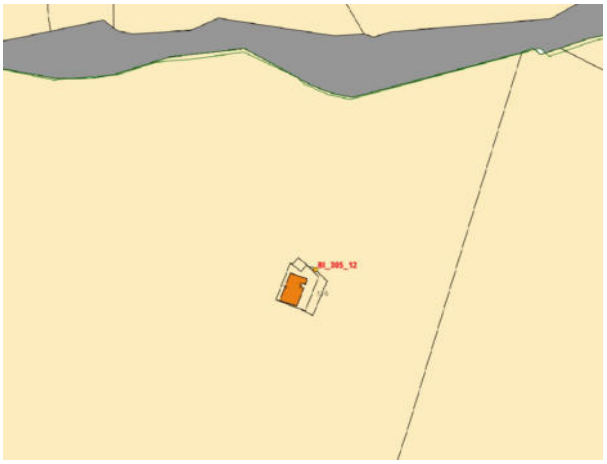

Fotografia



Fotografie





PIANO PAESAGGISTICO DELLA PROVINCIA DI ENNA

Regione Siciliana

Beni Isolati

Servizio Soprintendenza Beni Culturali e Ambientali di Enna

Assessorato dei Beni Culturali e dell'IDENTITA' SICILIANA Dipartimento dei Beni Culturali e dell'Identità Siciliana

CODICI

Cod. SITP	BI_306_12	Progressivo Comune:		Riferimento LG:	
Ente schedatore:	92 SBCA EN				
Tipo scheda:	Beni isolati				

Localizzazione

Provincia:	EN
Comune:	Troina
Località:	Prasto
Ubicazione viabilistica:	
Ambito:	12
paesaggi locali:	3

Oggetto

Classe:	D1	Tipologia:	Masseria
Definizione:	Masseria		
Qualificazione:			
Denominazione:	Poeta		
Altra Denominazione:			

Ubicazione

Dati Catastali:	Foglio 84 Particelle 8

Riferimenti geo-topografici e coordinate geografiche

Cartografia:	
coordinate piano est: UTM ED50:	
coordinate piano nord: UTM ED50:	

Cronologia

Secolo:	

Pianta

Schema:	
Forma:	

Conservazione

Stato di conservazione:	
Rilevanza1:	

Utilizzazione

Uso attuale:	
Uso storico:	

Dati amministrativi

Proprietà:	

Vincoli

Vincoli:	
Centro storico:	
Vincoli Paesaggistici:	vincolo di Piano art. 134 lettera C

Riferimento altre schede

Altre schede:	
Riferimento:	
Riferimento 1:	
Riferimento 2:	

Parametri di valutazione Linee Guida

Valore	
Integrità	☐
Rarità, unicità	☐
Peculiarità	☐
Rappresentatività	☐
Importanza culturale generale	☐
Importanza storica	☐
Importanza formale, estetica	☐
Importanza sociale, di costume	☐
Importanza testimoniale	☐
Importanza visuale d'assieme	☐
Leggibilità dell'insieme	☐

Vulnerabilità endogena	
Fragilità strutturale d'insieme	☐
Fragilità funzionale d'insieme	☐
Degrado in atto	☐
Propensione spontanea al degrado	☐

Vulnerabilità esogena	
Precarietà ambientale generale	☐
Precarietà ambientale specifica	☐
Degrado potenziale da att um prob	☐

Rilevanza:	Non è stato possibile verificare lo stato di conservazione del bene, osservazione tramite Google Maps nell'anno 2024.

Compilatori

Data:	2024
Compilatore:	
Ruolo:	

Individuazione cartografica

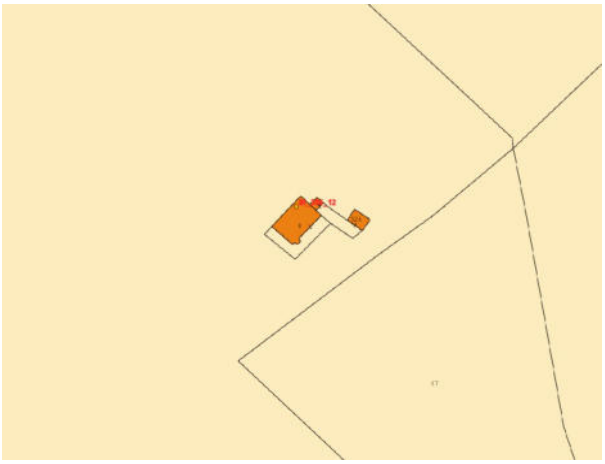

Fotografia



PIANO PAESAGGISTICO DELLA PROVINCIA DI ENNA

Regione Siciliana

Beni Isolati

Servizio Soprintendenza Beni Culturali e Ambientali di Enna

Assessorato dei Beni Culturali e dell'IDENTITA' SICILIANA Dipartimento dei Beni Culturali e dell'Identità Siciliana

CODICI

Cod. SITP	BI_307_12	Progressivo Comune:		Riferimento LG:	
Ente schedatore:	92 SBCA EN				
Tipo scheda:	Beni isolati				

Localizzazione

Provincia:	EN
Comune:	Troina
Località:	Buscemi
Ubicazione viabilistica:	
Ambito:	12
paesaggi locali:	3

Oggetto

Classe:	D1	Tipologia:	Masseria
Definizione:	Masseria		
Qualificazione:			
Denominazione:	Marchesini		
Altra Denominazione:			

Ubicazione

Dati Catastali:	Foglio 85 Particelle 164-165

Riferimenti geo-topografici e coordinate geografiche

Cartografia:	
coordinate piano est: UTM ED50:	
coordinate piano nord: UTM ED50:	

Cronologia

Secolo:	

Pianta

Schema:	
Forma:	

Conservazione

Stato di conservazione:	Buono
Rilevanza1:	

Utilizzazione

Uso attuale:	
Uso storico:	

Dati amministrativi

Proprietà:	

Vincoli

Vincoli:	
Centro storico:	
Vincoli Paesaggistici:	vincolo di Piano art. 134 lettera C

Riferimento altre schede

Altre schede:	
Riferimento:	
Riferimento 1:	
Riferimento 2:	

Parametri di valutazione Linee Guida

Valore	
Integrità	☐
Rarità, unicità	☐
Peculiarità	☐
Rappresentatività	☐
Importanza culturale generale	☐
Importanza storica	☐
Importanza formale, estetica	☐
Importanza sociale, di costume	☐
Importanza testimoniale	☐
Importanza visuale d'assieme	☐
Leggibilità dell'insieme	☐

Vulnerabilità endogena	
Fragilità strutturale d'insieme	☐
Fragilità funzionale d'insieme	☐
Degrado in atto	☐
Propensione spontanea al degrado	☐

Vulnerabilità esogena	
Precarietà ambientale generale	☐
Precarietà ambientale specifica	☐
Degrado potenziale da att um prob	☐



Rilevanza:	Il bene è in buono stato di conservazione, in parte è stato ristrutturato, osservazione tramite Google Maps nell'anno 2024.

Compilatori

Data:	2024
Compilatore:	
Ruolo:	

Individuazione cartografica

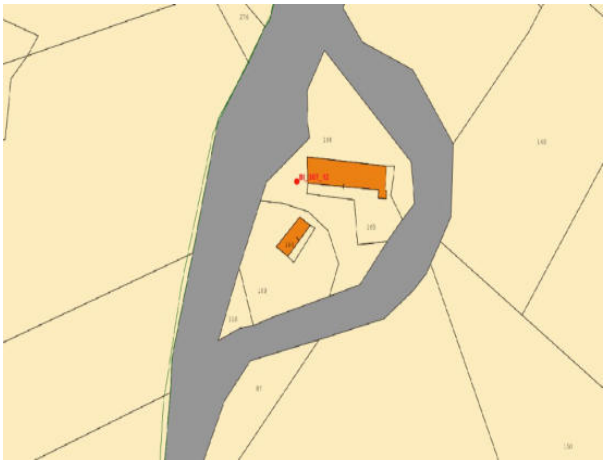

Fotografia



Fotografie





PIANO PAESAGGISTICO DELLA PROVINCIA DI ENNA

Regione Siciliana

Beni Isolati

Servizio Soprintendenza Beni Culturali e Ambientali di Enna

Assessorato dei Beni Culturali e dell'IDENTITA' SICILIANA Dipartimento dei Beni Culturali e dell'Identità Siciliana

CODICI

Cod. SITP	BI_308_12	Progressivo Comune:		Riferimento LG:	
Ente schedatore:	92 SBCA EN				
Tipo scheda:	Beni isolati				

Localizzazione

Provincia:	EN
Comune:	Troina
Località:	Cannemasche
Ubicazione viabilistica:	
Ambito:	12
paesaggi locali:	3

Oggetto

Classe:	D1	Tipologia:	Masseria
Definizione:	Masseria		
Qualificazione:			
Denominazione:	Di Franca		
Altra Denominazione:			

Ubicazione

Dati Catastali:	Foglio 86 Particella 2

Riferimenti geo-topografici e coordinate geografiche

Cartografia:	
coordinate piano est: UTM ED50:	
coordinate piano nord: UTM ED50:	

Cronologia

Secolo:	

Pianta

Schema:	
Forma:	

Conservazione

Stato di conservazione:	
Rilevanza1:	

Utilizzazione

Uso attuale:	
Uso storico:	

Dati amministrativi

Proprietà:	

Vincoli

Vincoli:	
Centro storico:	
Vincoli Paesaggistici:	

Riferimento altre schede

Altre schede:	
Riferimento:	
Riferimento 1:	
Riferimento 2:	

Parametri di valutazione Linee Guida

Valore	
Integrità	☐
Rarità, unicità	☐
Peculiarità	☐
Rappresentatività	☐
Importanza culturale generale	☐
Importanza storica	☐
Importanza formale, estetica	☐
Importanza sociale, di costume	☐
Importanza testimoniale	☐
Importanza visuale d'assieme	☐
Leggibilità dell'insieme	☐

Vulnerabilità endogena	
Fragilità strutturale d'insieme	☐
Fragilità funzionale d'insieme	☐
Degrado in atto	☐
Propensione spontanea al degrado	☐

Vulnerabilità esogena	
Precarietà ambientale generale	☐
Precarietà ambientale specifica	☐
Degrado potenziale da att um prob	☐



Rilevanza:	Non è stato possibile verificare lo stato di conservazione del bene, osservazione tramite Google Maps nell'anno 2024.

Compilatori

Data:	2024
Compilatore:	
Ruolo:	

Individuazione cartografica

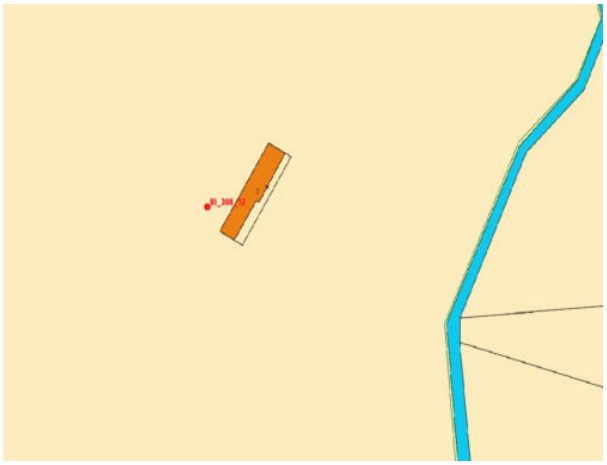

Fotografia



PIANO PAESAGGISTICO DELLA PROVINCIA DI ENNA

Regione Siciliana

Beni Isolati

Servizio Soprintendenza Beni Culturali e Ambientali di Enna

Assessorato dei Beni Culturali e dell'IDENTITA' SICILIANA Dipartimento dei Beni Culturali e dell'Identità Siciliana

CODICI

Cod. SITP	BI_309_12	Progressivo Comune:		Riferimento LG:	
Ente schedatore:	92 SBCA EN				
Tipo scheda:	Beni isolati				

Localizzazione

Provincia:	EN
Comune:	Troina
Località:	Cannemasche
Ubicazione viabilistica:	
Ambito:	12
paesaggi locali:	3

Oggetto

Classe:	D1	Tipologia:	Masseria
Definizione:	Masseria		
Qualificazione:			
Denominazione:			
Altra Denominazione:			

Ubicazione

Dati Catastali:	Foglio 85 Particelle 83-81-4

Riferimenti geo-topografici e coordinate geografiche

Cartografia:	
coordinate piano est: UTM ED50:	
coordinate piano nord: UTM ED50:	

Cronologia

Secolo:	

Pianta

Schema:	
Forma:	

Conservazione

Stato di conservazione:	Mediocre
Rilevanza1:	

Utilizzazione

Uso attuale:	
Uso storico:	

Dati amministrativi

Proprietà:	

Vincoli

Vincoli:	
Centro storico:	
Vincoli Paesaggistici:	

Riferimento altre schede

Altre schede:	
Riferimento:	
Riferimento 1:	
Riferimento 2:	

Parametri di valutazione Linee Guida

Valore	
Integrità	☐
Rarità, unicità	☐
Peculiarità	☐
Rappresentatività	☐
Importanza culturale generale	☐
Importanza storica	☐
Importanza formale, estetica	☐
Importanza sociale, di costume	☐
Importanza testimoniale	☐
Importanza visuale d'assieme	☐
Leggibilità dell'insieme	☐

Vulnerabilità endogena	
Fragilità strutturale d'insieme	☐
Fragilità funzionale d'insieme	☐
Degrado in atto	☐
Propensione spontanea al degrado	☐

Vulnerabilità esogena	
Precarietà ambientale generale	☐
Precarietà ambientale specifica	☐
Degrado potenziale da att um prob	☐



Rilevanza:	Il bene è in stato di conservazione mediocre, osservazione tramite Google Maps nell'anno 2021.

Compilatori

Data:	2024
Compilatore:	
Ruolo:	

Individuazione cartografica



Fotografia



PIANO PAESAGGISTICO DELLA PROVINCIA DI ENNA

Regione Siciliana

Beni Isolati

Servizio Soprintendenza Beni Culturali e Ambientali di Enna

Assessorato dei Beni Culturali e dell'IDENTITA' SICILIANA Dipartimento dei Beni Culturali e dell'Identità Siciliana

CODICI

Cod. SITP	BI_310_12	Progressivo Comune:		Riferimento LG:	
Ente schedatore:	92 SBCA EN				
Tipo scheda:	Beni isolati				

Localizzazione

Provincia:	EN
Comune:	Troina
Località:	Feudo Grande
Ubicazione viabilistica:	
Ambito:	12
paesaggi locali:	3

Oggetto

Classe:	D1	Tipologia:	Masseria
Definizione:	Masseria		
Qualificazione:			
Denominazione:	Fisigaro		
Altra Denominazione:			

Ubicazione

Dati Catastali:	Foglio 87 Particella 17

Riferimenti geo-topografici e coordinate geografiche

Cartografia:	
coordinate piano est: UTM ED50:	
coordinate piano nord: UTM ED50:	

Cronologia

Secolo:	

Pianta

Schema:	
Forma:	

Conservazione

Stato di conservazione:	Buono
Rilevanza1:	

Utilizzazione

Uso attuale:	
Uso storico:	

Dati amministrativi

Proprietà:	

Vincoli

Vincoli:	
Centro storico:	
Vincoli Paesaggistici:	

Riferimento altre schede

Altre schede:	
Riferimento:	
Riferimento 1:	
Riferimento 2:	

Parametri di valutazione Linee Guida

Valore	
Integrità	☐
Rarità, unicità	☐
Peculiarità	☐
Rappresentatività	☐
Importanza culturale generale	☐
Importanza storica	☐
Importanza formale, estetica	☐
Importanza sociale, di costume	☐
Importanza testimoniale	☐
Importanza visuale d'assieme	☐
Leggibilità dell'insieme	☐

Vulnerabilità endogena	
Fragilità strutturale d'insieme	☐
Fragilità funzionale d'insieme	☐
Degrado in atto	☐
Propensione spontanea al degrado	☐

Vulnerabilità esogena	
Precarietà ambientale generale	☐
Precarietà ambientale specifica	☐
Degrado potenziale da att um prob	☐



Rilevanza:	Il bene è in buono stato di conservazione, è stato ristrutturato, osservazione tramite Google Maps nell'anno 2024.

Compilatori

Data:	2024
Compilatore:	
Ruolo:	

Individuazione cartografica

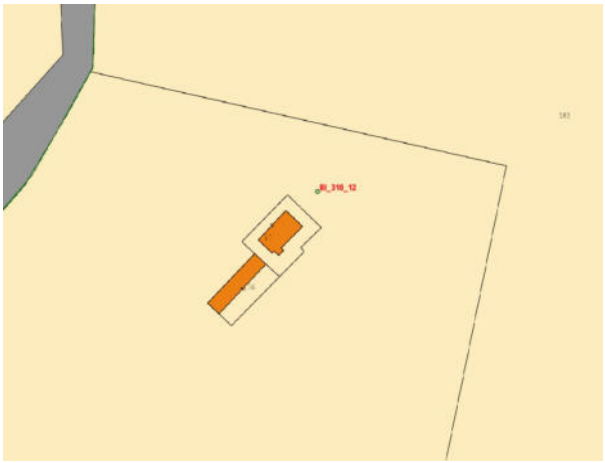

Fotografia



Fotografie





PIANO PAESAGGISTICO DELLA PROVINCIA DI ENNA

Regione Siciliana

Beni Isolati

Servizio Soprintendenza Beni Culturali e Ambientali di Enna

Assessorato dei Beni Culturali e dell'IDENTITA' SICILIANA Dipartimento dei Beni Culturali e dell'Identità Siciliana

CODICI

Cod. SITP	BI_311_12	Progressivo Comune:		Riferimento LG:	
Ente schedatore:	92 SBCA EN				
Tipo scheda:	Beni isolati				

Localizzazione

Provincia:	EN
Comune:	Troina
Località:	Porcello
Ubicazione viabilistica:	
Ambito:	12
paesaggi locali:	3

Oggetto

Classe:	D1	Tipologia:	Case
Definizione:	Case		
Qualificazione:	Baglio		
Denominazione:			
Altra Denominazione:			

Ubicazione

Dati Catastali:	Foglio 87 Particelle 11-210-194-209-211

Riferimenti geo-topografici e coordinate geografiche

Cartografia:	
coordinate piano est: UTM ED50:	
coordinate piano nord: UTM ED50:	

Cronologia

Secolo:	

Pianta

Schema:	
Forma:	

Conservazione

Stato di conservazione:	Mediocre
Rilevanza1:	

Utilizzazione

Uso attuale:	
Uso storico:	

Dati amministrativi

Proprietà:	

Vincoli

Vincoli:	
Centro storico:	
Vincoli Paesaggistici:	Art. 142 lett. c D.Lgs 42/04 (Fiumi)

Riferimento altre schede

Altre schede:	
Riferimento:	
Riferimento 1:	
Riferimento 2:	

Parametri di valutazione Linee Guida

Valore	
Integrità	☐
Rarità, unicità	☐
Peculiarità	☐
Rappresentatività	☐
Importanza culturale generale	☐
Importanza storica	☐
Importanza formale, estetica	☐
Importanza sociale, di costume	☐
Importanza testimoniale	☐
Importanza visuale d'assieme	☐
Leggibilità dell'insieme	☐

Vulnerabilità endogena	
Fragilità strutturale d'insieme	☐
Fragilità funzionale d'insieme	☐
Degrado in atto	☐
Propensione spontanea al degrado	☐

Vulnerabilità esogena	
Precarietà ambientale generale	☐
Precarietà ambientale specifica	☐
Degrado potenziale da att um prob	☐



Rilevanza:	Il bene è in mediocre stato di conservazione, osservazione tramite Google Maps nell'anno 2021.

Compilatori

Data:	2024
Compilatore:	
Ruolo:	

Individuazione cartografica



Fotografia



Fotografie



PIANO PAESAGGISTICO DELLA PROVINCIA DI ENNA

Regione Siciliana

Beni Isolati

Servizio Soprintendenza Beni Culturali e Ambientali di Enna

Assessorato dei Beni Culturali e dell'IDENTITA' SICILIANA Dipartimento dei Beni Culturali e dell'Identità Siciliana

CODICI

Cod. SITP	BI_313_12	Progressivo Comune:		Riferimento LG:	
Ente schedatore:	92 SBCA EN				
Tipo scheda:	Beni isolati				

Localizzazione

Provincia:	EN
Comune:	Troina
Località:	Alberata
Ubicazione viabilistica:	
Ambito:	12
paesaggi locali:	3

Oggetto

Classe:	D1	Tipologia:	Case
Definizione:	Case		
Qualificazione:	Baglio		
Denominazione:			
Altra Denominazione:			

Ubicazione

Dati Catastali:	Foglio 87 Particelle199-201-202-204

Riferimenti geo-topografici e coordinate geografiche

Cartografia:	
coordinate piano est: UTM ED50:	
coordinate piano nord: UTM ED50:	

Cronologia

Secolo:	

Pianta

Schema:	
Forma:	

Conservazione

Stato di conservazione:	Mediocre
Rilevanza1:	

Utilizzazione

Uso attuale:	
Uso storico:	

Dati amministrativi

Proprietà:	

Vincoli

Vincoli:	
Centro storico:	
Vincoli Paesaggistici:	Art. 142 lett. c D.Lgs 42/04 (Fiumi)

Riferimento altre schede

Altre schede:	
Riferimento:	
Riferimento 1:	
Riferimento 2:	

Parametri di valutazione Linee Guida

Valore	
Integrità	☐
Rarità, unicità	☐
Peculiarità	☐
Rappresentatività	☐
Importanza culturale generale	☐
Importanza storica	☐
Importanza formale, estetica	☐
Importanza sociale, di costume	☐
Importanza testimoniale	☐
Importanza visuale d'assieme	☐
Leggibilità dell'insieme	☐

Vulnerabilità endogena	
Fragilità strutturale d'insieme	☐
Fragilità funzionale d'insieme	☐
Degrado in atto	☐
Propensione spontanea al degrado	☐

Vulnerabilità esogena	
Precarietà ambientale generale	☐
Precarietà ambientale specifica	☐
Degrado potenziale da att um prob	☐



Rilevanza:	Il bene è in mediocre stato di conservazione, osservazione tramite Google Maps nell'anno 2024.

Compilatori

Data:	2024
Compilatore:	
Ruolo:	

Individuazione cartografica

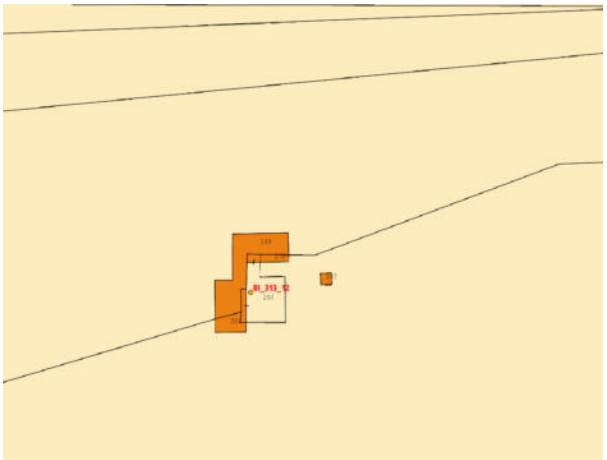

Fotografia



Fotografie



PIANO PAESAGGISTICO DELLA PROVINCIA DI ENNA

Regione Siciliana

Beni Isolati

Servizio Soprintendenza Beni Culturali e Ambientali di Enna

Assessorato dei Beni Culturali e dell'IDENTITA' SICILIANA Dipartimento dei Beni Culturali e dell'Identità Siciliana

CODICI

Cod. SITP	BI_314_12	Progressivo Comune:		Riferimento LG:	
Ente schedatore:	92 SBCA EN				
Tipo scheda:	Beni isolati				

Localizzazione

Provincia:	EN
Comune:	Troina
Località:	Cugno
Ubicazione viabilistica:	
Ambito:	12
paesaggi locali:	4

Oggetto

Classe:	E4	Tipologia:	Fondaco
Definizione:	Fondaco		
Qualificazione:			
Denominazione:	Magazzinaccio		
Altra Denominazione:			

Ubicazione

Dati Catastali:	Foglio 91 Particella 11

Riferimenti geo-topografici e coordinate geografiche

Cartografia:	
coordinate piano est: UTM ED50:	
coordinate piano nord: UTM ED50:	

Cronologia

Secolo:	

Pianta

Schema:	
Forma:	

Conservazione

Stato di conservazione:	
Rilevanza1:	

Utilizzazione

Uso attuale:	
Uso storico:	

Dati amministrativi

Proprietà:	

Vincoli

Vincoli:	
Centro storico:	
Vincoli Paesaggistici:	

Riferimento altre schede

Altre schede:	
Riferimento:	
Riferimento 1:	
Riferimento 2:	

Parametri di valutazione Linee Guida

Valore

Integrità	☐
Rarità, unicità	☐
Peculiarità	☐
Rappresentatività	☐
Importanza culturale generale	☐
Importanza storica	☐
Importanza formale, estetica	☐
Importanza sociale, di costume	☐
Importanza testimoniale	☐
Importanza visuale d'assieme	☐
Leggibilità dell'insieme	☐

Vulnerabilità endogena

Fragilità strutturale d'insieme	☐
Fragilità funzionale d'insieme	☐
Degrado in atto	☐
Propensione spontanea al degrado	☐

Vulnerabilità esogena

Precarietà ambientale generale	☐
Precarietà ambientale specifica	☐
Degrado potenziale da att um prob	☐

Rilevanza:	Non è stato possibile verificare lo stato di conservazione del bene, osservazione tramite Google Maps nell'anno 2024.

Compilatori

Data:	2024
Compilatore:	
Ruolo:	

Individuazione cartografica

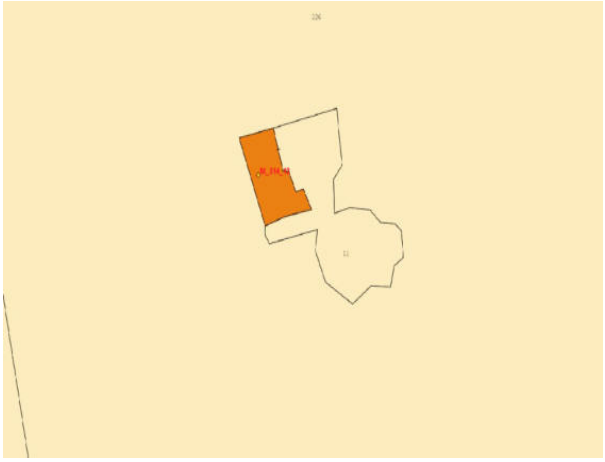

Fotografia



PIANO PAESAGGISTICO DELLA PROVINCIA DI ENNA

Regione Siciliana

Beni Isolati

Servizio Soprintendenza Beni Culturali e Ambientali di Enna

Assessorato dei Beni Culturali e dell'IDENTITA' SICILIANA Dipartimento dei Beni Culturali e dell'Identità Siciliana

CODICI

Cod. SITP	BI_316_12	Progressivo Comune:		Riferimento LG:	507
Ente schedatore:	92 SBCA EN				
Tipo scheda:	Beni isolati				

Localizzazione

Provincia:	EN
Comune:	Troina
Località:	Palumbo
Ubicazione viabilistica:	
Ambito:	12
paesaggi locali:	3

Oggetto

Classe:	D4	Tipologia:	Mulino
Definizione:	Mulino		
Qualificazione:	Ad acqua		
Denominazione:	Failla		
Altra Denominazione:			

Ubicazione

Dati Catastali:	Foglio 5 Particelle 88-91-93-97-133

Riferimenti geo-topografici e coordinate geografiche

Cartografia:	
coordinate piano est: UTM ED50:	
coordinate piano nord: UTM ED50:	

Cronologia

Secolo:	

Pianta

Schema:	
Forma:	

Conservazione

Stato di conservazione:	
Rilevanza1:	

Utilizzazione

Uso attuale:	
Uso storico:	

Dati amministrativi

Proprietà:	

Vincoli

Vincoli:	
Centro storico:	
Vincoli Paesaggistici:	

Riferimento altre schede

Altre schede:	
Riferimento:	
Riferimento 1:	
Riferimento 2:	

Parametri di valutazione Linee Guida

Valore

Integrità	☐
Rarità, unicità	☐
Peculiarità	☐
Rappresentatività	☐
Importanza culturale generale	☐
Importanza storica	☐
Importanza formale, estetica	☐
Importanza sociale, di costume	☐
Importanza testimoniale	☐
Importanza visuale d'assieme	☐
Leggibilità dell'insieme	☐

Vulnerabilità endogena

Fragilità strutturale d'insieme	☐
Fragilità funzionale d'insieme	☐
Degrado in atto	☐
Propensione spontanea al degrado	☐

Vulnerabilità esogena

Precarietà ambientale generale	☐
Precarietà ambientale specifica	☐
Degrado potenziale da att um prob	☐

Rilevanza:	Non è stato possibile verificare lo stato di conservazione del bene, osservazione tramite Google Maps nell'anno 2024.

Compilatori

Data:	2024
Compilatore:	
Ruolo:	

Individuazione cartografica

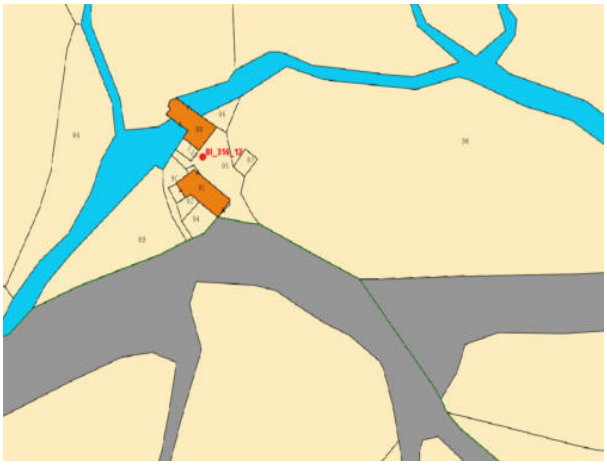

Fotografia



PIANO PAESAGGISTICO DELLA PROVINCIA DI ENNA

Regione Siciliana

Beni Isolati

Servizio Soprintendenza Beni Culturali e Ambientali di Enna

Assessorato dei Beni Culturali e dell'IDENTITA' SICILIANA Dipartimento dei Beni Culturali e dell'Identità Siciliana

CODICI

Cod. SITP	BI_318_12	Progressivo Comune:		Riferimento LG:	
Ente schedatore:	92 SBCA EN				
Tipo scheda:	Beni isolati				

Localizzazione

Provincia:	EN
Comune:	Troina
Località:	Palumbo
Ubicazione viabilistica:	
Ambito:	12
paesaggi locali:	3

Oggetto

Classe:	E8	Tipologia:	Ponte
Definizione:	Ponte		
Qualificazione:			
Denominazione:	Di Failla		
Altra Denominazione:			

Ubicazione

Dati Catastali:	Foglio 5 su strada

Riferimenti geo-topografici e coordinate geografiche

Cartografia:	
coordinate piano est: UTM ED50:	
coordinate piano nord: UTM ED50:	

Cronologia

Secolo:	

Pianta

Schema:	
Forma:	

Conservazione

Stato di conservazione:	Buono
Rilevanza1:	

Utilizzazione

Uso attuale:	
Uso storico:	

Dati amministrativi

Proprietà:	

Vincoli

Vincoli:	
Centro storico:	
Vincoli Paesaggistici:	

Riferimento altre schede

Altre schede:	
Riferimento:	
Riferimento 1:	
Riferimento 2:	

Parametri di valutazione Linee Guida

Valore	
Integrità	☐
Rarità, unicità	☐
Peculiarità	☐
Rappresentatività	☐
Importanza culturale generale	☐
Importanza storica	☐
Importanza formale, estetica	☐
Importanza sociale, di costume	☐
Importanza testimoniale	☐
Importanza visuale d'assieme	☐
Leggibilità dell'insieme	☐

Vulnerabilità endogena	
Fragilità strutturale d'insieme	☐
Fragilità funzionale d'insieme	☐
Degrado in atto	☐
Propensione spontanea al degrado	☐

Vulnerabilità esogena	
Precarietà ambientale generale	☐
Precarietà ambientale specifica	☐
Degrado potenziale da att um prob	☐



Rilevanza:	Il bene è in buono stato di conservazione, osservazione tramite Google Maps nell'anno 2024.

Compilatori

Data:	2024
Compilatore:	
Ruolo:	

Individuazione cartografica

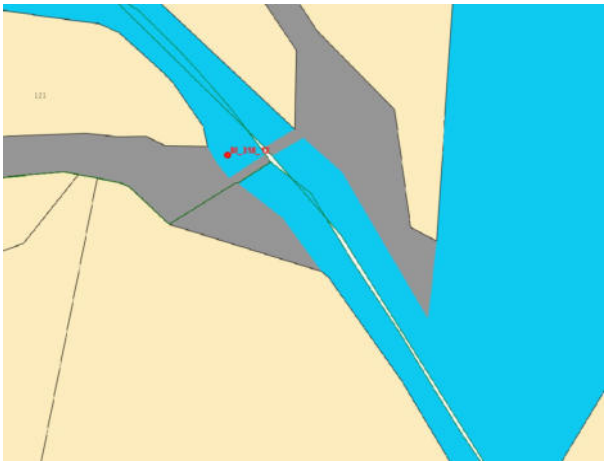

Fotografia



Fotografia



PIANO PAESAGGISTICO DELLA PROVINCIA DI ENNA

Regione Siciliana

Beni Isolati

Servizio Soprintendenza Beni Culturali e Ambientali di Enna

Assessorato dei Beni Culturali e dell'IDENTITA' SICILIANA Dipartimento dei Beni Culturali e dell'Identità Siciliana

CODICI

Cod. SITP	BI_319_12	Progressivo Comune:		Riferimento LG:	497
Ente schedatore:	92 SBCA EN				
Tipo scheda:	Beni isolati				

Localizzazione

Provincia:	EN
Comune:	Troina
Località:	Cimitero
Ubicazione viabilistica:	
Ambito:	12
paesaggi locali:	3

Oggetto

Classe:	B3	Tipologia:	Cimitero
Definizione:	Cimitero		
Qualificazione:			
Denominazione:			
Altra Denominazione:			

Ubicazione

Dati Catastali:	Foglio 13 Particelle A-144

Riferimenti geo-topografici e coordinate geografiche

Cartografia:	
coordinate piano est: UTM ED50:	
coordinate piano nord: UTM ED50:	

Cronologia

Secolo:	

Pianta

Schema:	
Forma:	

Conservazione

Stato di conservazione:	Buono
Rilevanza1:	

Utilizzazione

Uso attuale:	
Uso storico:	

Dati amministrativi

Proprietà:	

Vincoli

Vincoli:	
Centro storico:	
Vincoli Paesaggistici:	

Riferimento altre schede

Altre schede:	
Riferimento:	
Riferimento 1:	
Riferimento 2:	

Parametri di valutazione Linee Guida

Valore

Integrità	☐
Rarità, unicità	☐
Peculiarità	☐
Rappresentatività	☐
Importanza culturale generale	☐
Importanza storica	☐
Importanza formale, estetica	☐
Importanza sociale, di costume	☐
Importanza testimoniale	☐
Importanza visuale d'assieme	☐
Leggibilità dell'insieme	☐

Vulnerabilità endogena

Fragilità strutturale d'insieme	☐
Fragilità funzionale d'insieme	☐
Degrado in atto	☐
Propensione spontanea al degrado	☐

Vulnerabilità esogena

Precarietà ambientale generale	☐
Precarietà ambientale specifica	☐
Degrado potenziale da att um prob	☐



Rilevanza:	Il bene è in buono stato di conservazione, osservazione tramite Google Maps nell'anno 2024.

Compilatori

Data:	2024
Compilatore:	
Ruolo:	

Individuazione cartografica

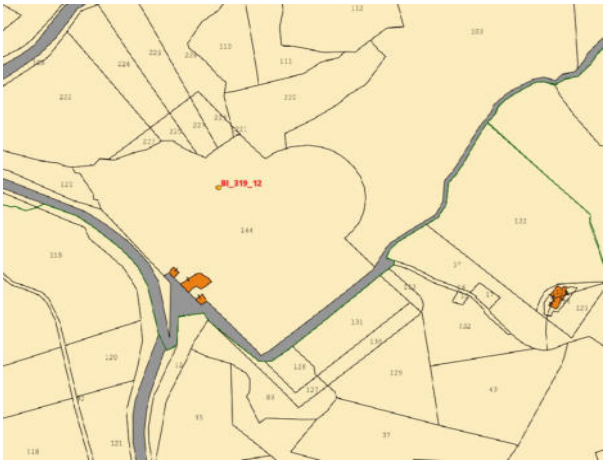

Fotografia



PIANO PAESAGGISTICO DELLA PROVINCIA DI ENNA

Regione Siciliana

Beni Isolati

Servizio Soprintendenza Beni Culturali e Ambientali di Enna

Assessorato dei Beni Culturali e dell'IDENTITA' SICILIANA Dipartimento dei Beni Culturali e dell'Identità Siciliana

CODICI

Cod. SITP	BI_320_12	Progressivo Comune:		Riferimento LG:	
Ente schedatore:	92 SBCA EN				
Tipo scheda:	Beni isolati				

Localizzazione

Provincia:	EN
Comune:	Troina
Località:	Lavanche
Ubicazione viabilistica:	
Ambito:	12
paesaggi locali:	3

Oggetto

Classe:	D1	Tipologia:	Casa
Definizione:	Casa		
Qualificazione:			
Denominazione:	Monastra		
Altra Denominazione:			

Ubicazione

Dati Catastali:	Foglio 32 Particella 73

Riferimenti geo-topografici e coordinate geografiche

Cartografia:	
coordinate piano est: UTM ED50:	
coordinate piano nord: UTM ED50:	

Cronologia

Secolo:	

Pianta

Schema:	
Forma:	

Conservazione

Stato di conservazione:	Discreto
Rilevanza1:	

Utilizzazione

Uso attuale:	
Uso storico:	

Dati amministrativi

Proprietà:	

Vincoli

Vincoli:	
Centro storico:	
Vincoli Paesaggistici:	

Riferimento altre schede

Altre schede:	
Riferimento:	
Riferimento 1:	
Riferimento 2:	

Parametri di valutazione Linee Guida

Valore	
Integrità	☐
Rarità, unicità	☐
Peculiarità	☐
Rappresentatività	☐
Importanza culturale generale	☐
Importanza storica	☐
Importanza formale, estetica	☐
Importanza sociale, di costume	☐
Importanza testimoniale	☐
Importanza visuale d'assieme	☐
Leggibilità dell'insieme	☐

Vulnerabilità endogena	
Fragilità strutturale d'insieme	☐
Fragilità funzionale d'insieme	☐
Degrado in atto	☐
Propensione spontanea al degrado	☐

Vulnerabilità esogena	
Precarietà ambientale generale	☐
Precarietà ambientale specifica	☐
Degrado potenziale da att um prob	☐



Rilevanza:	Il bene è in discreto stato di conservazione, osservazione tramite Google Maps nell'anno 2021.

Compilatori

Data:	2024
Compilatore:	
Ruolo:	

Individuazione cartografica



Fotografia



Fotografie



PIANO PAESAGGISTICO DELLA PROVINCIA DI ENNA

Regione Siciliana

Beni Isolati

Servizio Soprintendenza Beni Culturali e Ambientali di Enna

Assessorato dei Beni Culturali e dell'IDENTITA' SICILIANA Dipartimento dei Beni Culturali e dell'Identità Siciliana

CODICI

Cod. SITP	BI_321_12	Progressivo Comune:		Riferimento LG:	
Ente schedatore:	92 SBCA EN				
Tipo scheda:	Beni isolati				

Localizzazione

Provincia:	EN
Comune:	Troina
Località:	Muto
Ubicazione viabilistica:	
Ambito:	12
paesaggi locali:	3

Oggetto

Classe:	D1	Tipologia:	Casa
Definizione:	Case		
Qualificazione:	Contadine		
Denominazione:			
Altra Denominazione:			

Ubicazione

Dati Catastali:	Foglio 35 Particelle 12-26-29-75-76

Riferimenti geo-topografici e coordinate geografiche

Cartografia:	
coordinate piano est: UTM ED50:	
coordinate piano nord: UTM ED50:	

Cronologia

Secolo:	

Pianta

Schema:	
Forma:	

Conservazione

Stato di conservazione:	Buono
Rilevanza1:	

Utilizzazione

Uso attuale:	
Uso storico:	

Dati amministrativi

Proprietà:	

Vincoli

Vincoli:	
Centro storico:	
Vincoli Paesaggistici:	

Riferimento altre schede

Altre schede:	
Riferimento:	
Riferimento 1:	
Riferimento 2:	

Parametri di valutazione Linee Guida

Valore	
Integrità	☐
Rarità, unicità	☐
Peculiarità	☐
Rappresentatività	☐
Importanza culturale generale	☐
Importanza storica	☐
Importanza formale, estetica	☐
Importanza sociale, di costume	☐
Importanza testimoniale	☐
Importanza visuale d'assieme	☐
Leggibilità dell'insieme	☐

Vulnerabilità endogena	
Fragilità strutturale d'insieme	☐
Fragilità funzionale d'insieme	☐
Degrado in atto	☐
Propensione spontanea al degrado	☐

Vulnerabilità esogena	
Precarietà ambientale generale	☐
Precarietà ambientale specifica	☐
Degrado potenziale da att um prob	☐



Rilevanza:	Il bene è in buono stato di conservazione, osservazione tramite Google Maps nell'anno 2024.

Compilatori

Data:	2024
Compilatore:	
Ruolo:	

Individuazione cartografica



Fotografia



PIANO PAESAGGISTICO DELLA PROVINCIA DI ENNA

Regione Siciliana

Beni Isolati

Servizio Soprintendenza Beni Culturali e Ambientali di Enna

Assessorato dei Beni Culturali e dell'IDENTITA' SICILIANA Dipartimento dei Beni Culturali e dell'Identità Siciliana

CODICI

Cod. SITP	BI_322_12	Progressivo Comune:		Riferimento LG:	
Ente schedatore:	92 SBCA EN				
Tipo scheda:	Beni isolati				

Localizzazione

Provincia:	EN
Comune:	Troina
Località:	Mulino a vento
Ubicazione viabilistica:	
Ambito:	12
paesaggi locali:	3

Oggetto

Classe:	D4	Tipologia:	Mulino
Definizione:	Mulino		
Qualificazione:	A vento		
Denominazione:			
Altra Denominazione:			

Ubicazione

Dati Catastali:	Foglio 25 su strada

Riferimenti geo-topografici e coordinate geografiche

Cartografia:	
coordinate piano est: UTM ED50:	
coordinate piano nord: UTM ED50:	

Cronologia

Secolo:	

Pianta

Schema:	
Forma:	

Conservazione

Stato di conservazione:	Mediocre
Rilevanza1:	

Utilizzazione

Uso attuale:	
Uso storico:	

Dati amministrativi

Proprietà:	

Vincoli

Vincoli:	
Centro storico:	
Vincoli Paesaggistici:	

Riferimento altre schede

Altre schede:	
Riferimento:	
Riferimento 1:	
Riferimento 2:	

Parametri di valutazione Linee Guida

Valore

Integrità	☐
Rarità, unicità	☐
Peculiarità	☐
Rappresentatività	☐
Importanza culturale generale	☐
Importanza storica	☐
Importanza formale, estetica	☐
Importanza sociale, di costume	☐
Importanza testimoniale	☐
Importanza visuale d'assieme	☐
Leggibilità dell'insieme	☐

Vulnerabilità endogena

Fragilità strutturale d'insieme	☐
Fragilità funzionale d'insieme	☐
Degrado in atto	☐
Propensione spontanea al degrado	☐

Vulnerabilità esogena

Precarietà ambientale generale	☐
Precarietà ambientale specifica	☐
Degrado potenziale da att um prob	☐



Rilevanza:	Il bene è in mediocre stato di conservazione, osservazione tramite Google Maps nell'anno 2024.

Compilatori

Data:	2024
Compilatore:	
Ruolo:	

Individuazione cartografica



Fotografia



Fotografie



PIANO PAESAGGISTICO DELLA PROVINCIA DI ENNA

Regione Siciliana

Beni Isolati

Servizio Soprintendenza Beni Culturali e Ambientali di Enna

Assessorato dei Beni Culturali e dell'IDENTITA' SICILIANA Dipartimento dei Beni Culturali e dell'Identità Siciliana

CODICI

Cod. SITP	BI_323_12	Progressivo Comune:		Riferimento LG:	
Ente schedatore:	92 SBCA EN				
Tipo scheda:	Beni isolati				

Localizzazione

Provincia:	EN
Comune:	Troina
Località:	S. Agostino
Ubicazione viabilistica:	
Ambito:	12
paesaggi locali:	3

Oggetto

Classe:	D4	Tipologia:	Convento
Definizione:	Convento		
Qualificazione:			
Denominazione:	S. Agostino		
Altra Denominazione:			

Ubicazione

Dati Catastali:	Foglio 25 su strada

Riferimenti geo-topografici e coordinate geografiche

Cartografia:	
coordinate piano est: UTM ED50:	
coordinate piano nord: UTM ED50:	

Cronologia

Secolo:	

Pianta

Schema:	
Forma:	

Conservazione

Stato di conservazione:	Mediocre
Rilevanza1:	

Utilizzazione

Uso attuale:	
Uso storico:	

Dati amministrativi

Proprietà:	

Vincoli

Vincoli:	
Centro storico:	
Vincoli Paesaggistici:	Art. 234 lett. a D.Legs 42/04

Riferimento altre schede

Altre schede:	
Riferimento:	
Riferimento 1:	
Riferimento 2:	

Parametri di valutazione Linee Guida

Valore

Integrità	☐
Rarità, unicità	☐
Peculiarità	☐
Rappresentatività	☐
Importanza culturale generale	☐
Importanza storica	☐
Importanza formale, estetica	☐
Importanza sociale, di costume	☐
Importanza testimoniale	☐
Importanza visuale d'assieme	☐
Leggibilità dell'insieme	☐

Vulnerabilità endogena

Fragilità strutturale d'insieme	☐
Fragilità funzionale d'insieme	☐
Degrado in atto	☐
Propensione spontanea al degrado	☐

Vulnerabilità esogena

Precarietà ambientale generale	☐
Precarietà ambientale specifica	☐
Degrado potenziale da att um prob	☐



Rilevanza:	Il bene è in mediocre stato di conservazione, osservazione tramite Google Maps nell'anno 2024.

Compilatori

Data:	2024
Compilatore:	
Ruolo:	

Individuazione cartografica



Fotografia



Fotografie





PIANO PAESAGGISTICO DELLA PROVINCIA DI ENNA

Regione Siciliana

Beni Isolati

Servizio Soprintendenza Beni Culturali e Ambientali di Enna

Assessorato dei Beni Culturali e dell'IDENTITA' SICILIANA Dipartimento dei Beni Culturali e dell'Identità Siciliana

CODICI

Cod. SITP	BI_324_12	Progressivo Comune:		Riferimento LG:	
Ente schedatore:	92 SBCA EN				
Tipo scheda:	Beni isolati				

Localizzazione

Provincia:	EN
Comune:	Troina
Località:	Stretto S. Giorgio
Ubicazione viabilistica:	via Umberto I
Ambito:	12
paesaggi locali:	3

Oggetto

Classe:	D1	Tipologia:	Casa
Definizione:	Casa		
Qualificazione:			
Denominazione:	Velasquez		
Altra Denominazione:			

Ubicazione

Dati Catastali:	Foglio 39 Particelle 72-355

Riferimenti geo-topografici e coordinate geografiche

Cartografia:	
coordinate piano est: UTM ED50:	
coordinate piano nord: UTM ED50:	

Cronologia

Secolo:	

Pianta

Schema:	
Forma:	

Conservazione

Stato di conservazione:	Mediocre
Rilevanza1:	

Utilizzazione

Uso attuale:	
Uso storico:	

Dati amministrativi

Proprietà:	

Vincoli

Vincoli:	
Centro storico:	
Vincoli Paesaggistici:	Art. 234 lett. a D.Legs 42/04

Riferimento altre schede

Altre schede:	
Riferimento:	
Riferimento 1:	
Riferimento 2:	

Parametri di valutazione Linee Guida

Valore

Integrità	☐
Rarità, unicità	☐
Peculiarità	☐
Rappresentatività	☐
Importanza culturale generale	☐
Importanza storica	☐
Importanza formale, estetica	☐
Importanza sociale, di costume	☐
Importanza testimoniale	☐
Importanza visuale d'assieme	☐
Leggibilità dell'insieme	☐

Vulnerabilità endogena

Fragilità strutturale d'insieme	☐
Fragilità funzionale d'insieme	☐
Degrado in atto	☐
Propensione spontanea al degrado	☐

Vulnerabilità esogena

Precarietà ambientale generale	☐
Precarietà ambientale specifica	☐
Degrado potenziale da att um prob	☐



Rilevanza:	Il bene è in mediocre stato di conservazione, osservazione tramite Google Maps nell'anno 2024.

Compilatori

Data:	2024
Compilatore:	
Ruolo:	

Individuazione cartografica



Fotografia



PIANO PAESAGGISTICO DELLA PROVINCIA DI ENNA

Regione Siciliana

Beni Isolati

Servizio Soprintendenza Beni Culturali e Ambientali di Enna

Assessorato dei Beni Culturali e dell'IDENTITA' SICILIANA Dipartimento dei Beni Culturali e dell'Identità Siciliana

CODICI

Cod. SITP	BI_328_12	Progressivo Comune:		Riferimento LG:	495
Ente schedatore:	92 SBCA EN				
Tipo scheda:	Beni isolati				

Localizzazione

Provincia:	EN
Comune:	Troina
Località:	Petrame
Ubicazione viabilistica:	
Ambito:	12
paesaggi locali:	3

Oggetto

Classe:	B1	Tipologia:	Eremo
Definizione:	Santuario		
Qualificazione:			
Denominazione:	Madonna del soccorso		
Altra Denominazione:			

Ubicazione

Dati Catastali:	Foglio 48 Particella 184

Riferimenti geo-topografici e coordinate geografiche

Cartografia:	
coordinate piano est: UTM ED50:	
coordinate piano nord: UTM ED50:	

Cronologia

Secolo:	

Pianta

Schema:	
Forma:	

Conservazione

Stato di conservazione:	Discreto
Rilevanza1:	

Utilizzazione

Uso attuale:	
Uso storico:	

Dati amministrativi

Proprietà:	

Vincoli

Vincoli:	
Centro storico:	
Vincoli Paesaggistici:	Art.

Riferimento altre schede

Altre schede:	
Riferimento:	
Riferimento 1:	
Riferimento 2:	

Parametri di valutazione Linee Guida

Valore

Integrità	☐
Rarità, unicità	☐
Peculiarità	☐
Rappresentatività	☐
Importanza culturale generale	☐
Importanza storica	☐
Importanza formale, estetica	☐
Importanza sociale, di costume	☐
Importanza testimoniale	☐
Importanza visuale d'assieme	☐
Leggibilità dell'insieme	☐

Vulnerabilità endogena

Fragilità strutturale d'insieme	☐
Fragilità funzionale d'insieme	☐
Degrado in atto	☐
Propensione spontanea al degrado	☐

Vulnerabilità esogena

Precarietà ambientale generale	☐
Precarietà ambientale specifica	☐
Degrado potenziale da att um prob	☐



Rilevanza:	Il bene è in discreto stato di conservazione, osservazione tramite Google Maps nell'anno 2024.

Compilatori

Data:	2024
Compilatore:	
Ruolo:	

Individuazione cartografica



Fotografia



Fotografia





PIANO PAESAGGISTICO DELLA PROVINCIA DI ENNA

Regione Siciliana

Beni Isolati

Servizio Soprintendenza Beni Culturali e Ambientali di Enna

Assessorato dei Beni Culturali e dell'IDENTITA' SICILIANA Dipartimento dei Beni Culturali e dell'Identità Siciliana

CODICI

Cod. SITP	BI_329_12	Progressivo Comune:		Riferimento LG:	
Ente schedatore:	92 SBCA EN				
Tipo scheda:	Beni isolati				

Localizzazione

Provincia:	EN
Comune:	Troina
Località:	S. Basilio
Ubicazione viabilistica:	Vie Catena e Abate
Ambito:	12
paesaggi locali:	3

Oggetto

Classe:	A1	Tipologia:	Chiesa
Definizione:			
Qualificazione:			
Denominazione:	Della Catena		
Altra Denominazione:			

Ubicazione

Dati Catastali:	Foglio 38 Particella 31

Riferimenti geo-topografici e coordinate geografiche

Cartografia:	
coordinate piano est: UTM ED50:	
coordinate piano nord: UTM ED50:	

Cronologia

Secolo:	

Pianta

Schema:	
Forma:	

Conservazione

Stato di conservazione:	Rudere
Rilevanza1:	

Utilizzazione

Uso attuale:	
Uso storico:	

Dati amministrativi

Proprietà:	

Vincoli

Vincoli:	
Centro storico:	
Vincoli Paesaggistici:	Art. 134 lett. a D.Lgs. 42/04

Riferimento altre schede

Altre schede:	
Riferimento:	
Riferimento 1:	
Riferimento 2:	

Parametri di valutazione Linee Guida

Valore	
Integrità	☐
Rarità, unicità	☐
Peculiarità	☐
Rappresentatività	☐
Importanza culturale generale	☐
Importanza storica	☐
Importanza formale, estetica	☐
Importanza sociale, di costume	☐
Importanza testimoniale	☐
Importanza visuale d'assieme	☐
Leggibilità dell'insieme	☐

Vulnerabilità endogena	
Fragilità strutturale d'insieme	☐
Fragilità funzionale d'insieme	☐
Degrado in atto	☐
Propensione spontanea al degrado	☐

Vulnerabilità esogena	
Precarietà ambientale generale	☐
Precarietà ambientale specifica	☐
Degrado potenziale da att um prob	☐



Rilevanza:	Il bene è in stato ruderale, osservazione tramite Google Maps nell'anno 2024.

Compilatori

Data:	2024
Compilatore:	
Ruolo:	

Individuazione cartografica



Fotografia



Fotografia





PIANO PAESAGGISTICO DELLA PROVINCIA DI ENNA

Regione Siciliana

Beni Isolati

Servizio Soprintendenza Beni Culturali e Ambientali di Enna

Assessorato dei Beni Culturali e dell'IDENTITA' SICILIANA Dipartimento dei Beni Culturali e dell'Identità Siciliana

CODICI

Cod. SITP	BI_331_12	Progressivo Comune:		Riferimento LG:	
Ente schedatore:	92 SBCA EN				
Tipo scheda:	Beni isolati				

Localizzazione

Provincia:	EN
Comune:	Troina
Località:	S. Michele il nuovo
Ubicazione viabilistica:	
Ambito:	12
paesaggi locali:	3

Oggetto

Classe:	D1	Tipologia:	Convento
Definizione:	Convento		
Qualificazione:	Dei Cappuccini		
Denominazione:	S. Michele il Nuovo		
Altra Denominazione:			

Ubicazione

Dati Catastali:	Foglio 39 Particelle 31-56

Riferimenti geo-topografici e coordinate geografiche

Cartografia:	
coordinate piano est: UTM ED50:	
coordinate piano nord: UTM ED50:	

Cronologia

Secolo:	

Pianta

Schema:	
Forma:	

Conservazione

Stato di conservazione:	Rudere
Rilevanza1:	

Utilizzazione

Uso attuale:	
Uso storico:	

Dati amministrativi

Proprietà:	

Vincoli

Vincoli:	
Centro storico:	
Vincoli Paesaggistici:	Art. 142 lett. m D.Lgs. 42/02 (interesse archeologico)

Riferimento altre schede

Altre schede:	
Riferimento:	
Riferimento 1:	
Riferimento 2:	

Parametri di valutazione Linee Guida

Valore

Integrità	☐
Rarità, unicità	☐
Peculiarità	☐
Rappresentatività	☐
Importanza culturale generale	☐
Importanza storica	☐
Importanza formale, estetica	☐
Importanza sociale, di costume	☐
Importanza testimoniale	☐
Importanza visuale d'assieme	☐
Leggibilità dell'insieme	☐

Vulnerabilità endogena

Fragilità strutturale d'insieme	☐
Fragilità funzionale d'insieme	☐
Degrado in atto	☐
Propensione spontanea al degrado	☐

Vulnerabilità esogena

Precarietà ambientale generale	☐
Precarietà ambientale specifica	☐
Degrado potenziale da att um prob	☐



Rilevanza:	Il bene è in stato ruderale,osservazione tramite Google Maps nell'anno 2024.

Compilatori

Data:	2024
Compilatore:	
Ruolo:	

Individuazione cartografica



Fotografia



Fotografia











PIANO PAESAGGISTICO DELLA PROVINCIA DI ENNA

Regione Siciliana

Beni Isolati

Servizio Soprintendenza Beni Culturali e Ambientali di Enna

Assessorato dei Beni Culturali e dell'IDENTITA' SICILIANA Dipartimento dei Beni Culturali e dell'Identità Siciliana

CODICI

Cod. SITP	BI_332_12	Progressivo Comune:		Riferimento LG:	
Ente schedatore:	92 SBCA EN				
Tipo scheda:	Beni isolati				

Localizzazione

Provincia:	EN
Comune:	Troina
Località:	S. Michele il Vecchio
Ubicazione viabilistica:	
Ambito:	12
paesaggi locali:	3

Oggetto

Classe:	D1	Tipologia:	Casa
Definizione:	Casa		
Qualificazione:			
Denominazione:	Privitera		
Altra Denominazione:			

Ubicazione

Dati Catastali:	Foglio 40 Particelle 28-29-92-93-94-95

Riferimenti geo-topografici e coordinate geografiche

Cartografia:	
coordinate piano est: UTM ED50:	
coordinate piano nord: UTM ED50:	

Cronologia

Secolo:	

Pianta

Schema:	
Forma:	

Conservazione

Stato di conservazione:	Cattivo
Rilevanza1:	

Utilizzazione

Uso attuale:	
Uso storico:	

Dati amministrativi

Proprietà:	

Vincoli

Vincoli:	
Centro storico:	
Vincoli Paesaggistici:	Art. 142 lett. m D.Lgs. 42/02 (interesse archeologico)

Riferimento altre schede

Altre schede:	
Riferimento:	
Riferimento 1:	
Riferimento 2:	

Parametri di valutazione Linee Guida

Valore

Integrità	☐
Rarità, unicità	☐
Peculiarità	☐
Rappresentatività	☐
Importanza culturale generale	☐
Importanza storica	☐
Importanza formale, estetica	☐
Importanza sociale, di costume	☐
Importanza testimoniale	☐
Importanza visuale d'assieme	☐
Leggibilità dell'insieme	☐

Vulnerabilità endogena

Fragilità strutturale d'insieme	☐
Fragilità funzionale d'insieme	☐
Degrado in atto	☐
Propensione spontanea al degrado	☐

Vulnerabilità esogena

Precarietà ambientale generale	☐
Precarietà ambientale specifica	☐
Degrado potenziale da att um prob	☐



Rilevanza:	Il bene è in cattivo stato di conservazione, osservazione tramite Google Maps nell'anno 2021.

Compilatori

Data:	2024
Compilatore:	
Ruolo:	

Individuazione cartografica



Fotografia



Fotografia





PIANO PAESAGGISTICO DELLA PROVINCIA DI ENNA

Regione Siciliana

Beni Isolati

Servizio Soprintendenza Beni Culturali e Ambientali di Enna

Assessorato dei Beni Culturali e dell'IDENTITA' SICILIANA Dipartimento dei Beni Culturali e dell'Identità Siciliana

CODICI

Cod. SITP	BI_333_12	Progressivo Comune:		Riferimento LG:	
Ente schedatore:	92 SBCA EN				
Tipo scheda:	Beni isolati				

Localizzazione

Provincia:	EN
Comune:	Troina
Località:	Scarvi
Ubicazione viabilistica:	SS575
Ambito:	12
paesaggi locali:	3

Oggetto

Classe:	D1	Tipologia:	Casa
Definizione:	Casa		
Qualificazione:			
Denominazione:	trecarichi		
Altra Denominazione:			

Ubicazione

Dati Catastali:	Foglio 41 Particelle 328-329

Riferimenti geo-topografici e coordinate geografiche

Cartografia:	
coordinate piano est: UTM ED50:	
coordinate piano nord: UTM ED50:	

Cronologia

Secolo:	

Pianta

Schema:	
Forma:	

Conservazione

Stato di conservazione:	Discreto
Rilevanza1:	

Utilizzazione

Uso attuale:	
Uso storico:	

Dati amministrativi

Proprietà:	

Vincoli

Vincoli:	
Centro storico:	
Vincoli Paesaggistici:	Art. 142 lett. m D.Lgs. 42/02 (interesse archeologico)

Riferimento altre schede

Altre schede:	
Riferimento:	
Riferimento 1:	
Riferimento 2:	

Parametri di valutazione Linee Guida

Valore	
Integrità	☐
Rarità, unicità	☐
Peculiarità	☐
Rappresentatività	☐
Importanza culturale generale	☐
Importanza storica	☐
Importanza formale, estetica	☐
Importanza sociale, di costume	☐
Importanza testimoniale	☐
Importanza visuale d'assieme	☐
Leggibilità dell'insieme	☐

Vulnerabilità endogena	
Fragilità strutturale d'insieme	☐
Fragilità funzionale d'insieme	☐
Degrado in atto	☐
Propensione spontanea al degrado	☐

Vulnerabilità esogena	
Precarietà ambientale generale	☐
Precarietà ambientale specifica	☐
Degrado potenziale da att um prob	☐



Rilevanza:	Il bene è in discreto stato di conservazione, osservazione tramite Google Maps nell'anno 2024.

Compilatori

Data:	2024
Compilatore:	
Ruolo:	

Individuazione cartografica

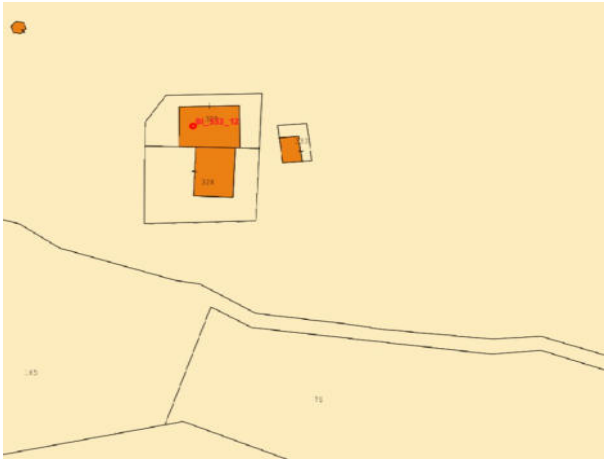

Fotografia



Fotografia



PIANO PAESAGGISTICO DELLA PROVINCIA DI ENNA

Regione Siciliana

Beni Isolati

Servizio Soprintendenza Beni Culturali e Ambientali di Enna

Assessorato dei Beni Culturali e dell'IDENTITA' SICILIANA Dipartimento dei Beni Culturali e dell'Identità Siciliana

CODICI

Cod. SITP	BI_334_12	Progressivo Comune:		Riferimento LG:	
Ente schedatore:	92 SBCA EN				
Tipo scheda:	Beni isolati				

Localizzazione

Provincia:	EN
Comune:	Troina
Località:	Maddalena
Ubicazione viabilistica:	
Ambito:	12
paesaggi locali:	3

Oggetto

Classe:	D1	Tipologia:	Masseria
Definizione:	Masseria		
Qualificazione:			
Denominazione:	La Maddalena		
Altra Denominazione:			

Ubicazione

Dati Catastali:	Foglio 31 Particelle 6-29-30-32-33-35-40-41-42-114-115-116-117

Riferimenti geo-topografici e coordinate geografiche

Cartografia:	
coordinate piano est: UTM ED50:	
coordinate piano nord: UTM ED50:	

Cronologia

Secolo:	

Pianta

Schema:	
Forma:	

Conservazione

Stato di conservazione:	
Rilevanza1:	

Utilizzazione

Uso attuale:	
Uso storico:	

Dati amministrativi

Proprietà:	

Vincoli

Vincoli:	
Centro storico:	
Vincoli Paesaggistici:	

Riferimento altre schede

Altre schede:	
Riferimento:	
Riferimento 1:	
Riferimento 2:	

Parametri di valutazione Linee Guida

Valore

Integrità	☐
Rarità, unicità	☐
Peculiarità	☐
Rappresentatività	☐
Importanza culturale generale	☐
Importanza storica	☐
Importanza formale, estetica	☐
Importanza sociale, di costume	☐
Importanza testimoniale	☐
Importanza visuale d'assieme	☐
Leggibilità dell'insieme	☐

Vulnerabilità endogena

Fragilità strutturale d'insieme	☐
Fragilità funzionale d'insieme	☐
Degrado in atto	☐
Propensione spontanea al degrado	☐

Vulnerabilità esogena

Precarietà ambientale generale	☐
Precarietà ambientale specifica	☐
Degrado potenziale da att um prob	☐

Rilevanza:	Non è stato possibile verificare lo stato di conservazione del bene, osservazione tramite Google Maps nell'anno 2024.

Compilatori

Data:	2024
Compilatore:	
Ruolo:	

Individuazione cartografica



Fotografia



PIANO PAESAGGISTICO DELLA PROVINCIA DI ENNA

Regione Siciliana

Beni Isolati

Servizio Soprintendenza Beni Culturali e Ambientali di Enna

Assessorato dei Beni Culturali e dell'IDENTITA' SICILIANA Dipartimento dei Beni Culturali e dell'Identità Siciliana

CODICI

Cod. SITP	BI_335_12	Progressivo Comune:		Riferimento LG:	
Ente schedatore:	92 SBCA EN				
Tipo scheda:	Beni isolati				

Localizzazione

Provincia:	EN
Comune:	Troina
Località:	Lavanche
Ubicazione viabilistica:	
Ambito:	12
paesaggi locali:	3

Oggetto

Classe:	D1	Tipologia:	Casa
Definizione:	Casa		
Qualificazione:			
Denominazione:	Alaeconi		
Altra Denominazione:			

Ubicazione

Dati Catastali:	Foglio 32 Particella 301

Riferimenti geo-topografici e coordinate geografiche

Cartografia:	
coordinate piano est: UTM ED50:	
coordinate piano nord: UTM ED50:	

Cronologia

Secolo:	

Pianta

Schema:	
Forma:	

Conservazione

Stato di conservazione:	
Rilevanza1:	

Utilizzazione

Uso attuale:	
Uso storico:	

Dati amministrativi

Proprietà:	

Vincoli

Vincoli:	
Centro storico:	
Vincoli Paesaggistici:	

Riferimento altre schede

Altre schede:	
Riferimento:	
Riferimento 1:	
Riferimento 2:	

Parametri di valutazione Linee Guida

Valore

Integrità	☐
Rarità, unicità	☐
Peculiarità	☐
Rappresentatività	☐
Importanza culturale generale	☐
Importanza storica	☐
Importanza formale, estetica	☐
Importanza sociale, di costume	☐
Importanza testimoniale	☐
Importanza visuale d'assieme	☐
Leggibilità dell'insieme	☐

Vulnerabilità endogena

Fragilità strutturale d'insieme	☐
Fragilità funzionale d'insieme	☐
Degrado in atto	☐
Propensione spontanea al degrado	☐

Vulnerabilità esogena

Precarietà ambientale generale	☐
Precarietà ambientale specifica	☐
Degrado potenziale da att um prob	☐

Rilevanza:	Non è stato possibile verificare lo stato di conservazione del bene, osservazione tramite Google Maps nell'anno 2024.

Compilatori

Data:	2024
Compilatore:	
Ruolo:	

Individuazione cartografica

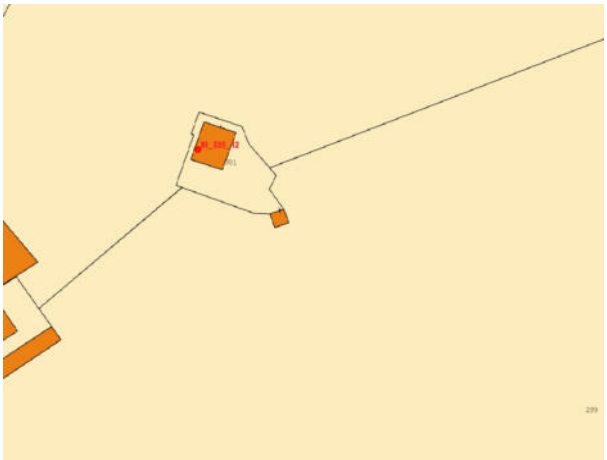

Fotografia



PIANO PAESAGGISTICO DELLA PROVINCIA DI ENNA

Regione Siciliana

Beni Isolati

Servizio Soprintendenza Beni Culturali e Ambientali di Enna

Assessorato dei Beni Culturali e dell'IDENTITA' SICILIANA Dipartimento dei Beni Culturali e dell'Identità Siciliana

CODICI

Cod. SITP	BI_336_12	Progressivo Comune:		Riferimento LG:	496
Ente schedatore:	92 SBCA EN				
Tipo scheda:	Beni isolati				

Localizzazione

Provincia:	EN
Comune:	Troina
Località:	S. Michele il Vecchio
Ubicazione viabilistica:	
Ambito:	12
paesaggi locali:	3

Oggetto

Classe:	B2	Tipologia:	Chiesa
Definizione:	Chiesa		
Qualificazione:	Badia		
Denominazione:	S. Michele il Vecchio		
Altra Denominazione:			

Ubicazione

Dati Catastali:	Foglio 40 Particelle 53-73

Riferimenti geo-topografici e coordinate geografiche

Cartografia:	
coordinate piano est: UTM ED50:	
coordinate piano nord: UTM ED50:	

Cronologia

Secolo:	

Pianta

Schema:	
Forma:	

Conservazione

Stato di conservazione:	Ruderale
Rilevanza1:	

Utilizzazione

Uso attuale:	
Uso storico:	

Dati amministrativi

Proprietà:	

Vincoli

Vincoli:	
Centro storico:	
Vincoli Paesaggistici:	Art. 142 lett. m D.Lgs. 42/02 (interesse archeologico)

Riferimento altre schede

Altre schede:	
Riferimento:	
Riferimento 1:	
Riferimento 2:	

Parametri di valutazione Linee Guida

Valore	
Integrità	☐
Rarità, unicità	☐
Peculiarità	☐
Rappresentatività	☐
Importanza culturale generale	☐
Importanza storica	☐
Importanza formale, estetica	☐
Importanza sociale, di costume	☐
Importanza testimoniale	☐
Importanza visuale d'assieme	☐
Leggibilità dell'insieme	☐

Vulnerabilità endogena	
Fragilità strutturale d'insieme	☐
Fragilità funzionale d'insieme	☐
Degrado in atto	☐
Propensione spontanea al degrado	☐

Vulnerabilità esogena	
Precarietà ambientale generale	☐
Precarietà ambientale specifica	☐
Degrado potenziale da att um prob	☐



Rilevanza:	Il bene è in stato ruderale, osservazione tramite Google Maps nell'anno 2018.

Compilatori

Data:	2024
Compilatore:	
Ruolo:	

Individuazione cartografica

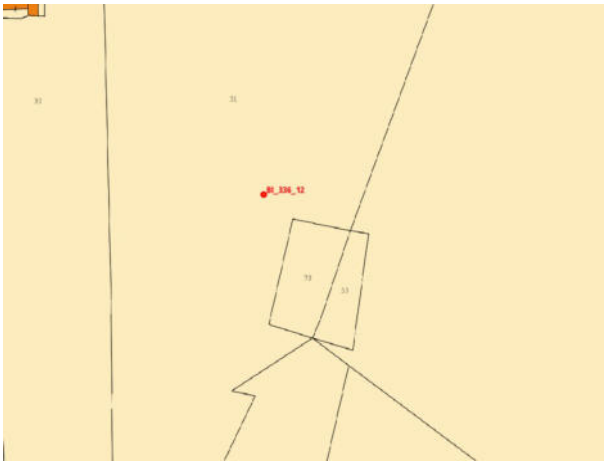

Fotografia



Fotografia





PIANO PAESAGGISTICO DELLA PROVINCIA DI ENNA

Regione Siciliana

Beni Isolati

Servizio Soprintendenza Beni Culturali e Ambientali di Enna

Assessorato dei Beni Culturali e dell'IDENTITA' SICILIANA Dipartimento dei Beni Culturali e dell'Identità Siciliana

CODICI

Cod. SITP	BI_338_12	Progressivo Comune:		Riferimento LG:	
Ente schedatore:	92 SBCA EN				
Tipo scheda:	Beni isolati				

Localizzazione

Provincia:	EN
Comune:	Troina
Località:	Sotto Badia
Ubicazione viabilistica:	
Ambito:	12
paesaggi locali:	3

Oggetto

Classe:	D1	Tipologia:	Casa
Definizione:	Casa		
Qualificazione:	Con Chiesa di S. Giuseppe		
Denominazione:	Testuzza		
Altra Denominazione:			

Ubicazione

Dati Catastali:	Foglio 40 Particella 35

Riferimenti geo-topografici e coordinate geografiche

Cartografia:	
coordinate piano est: UTM ED50:	
coordinate piano nord: UTM ED50:	

Cronologia

Secolo:	

Pianta

Schema:	
Forma:	

Conservazione

Stato di conservazione:	Discreto
Rilevanza1:	

Utilizzazione

Uso attuale:	Struttura ricettiva
Uso storico:	

Dati amministrativi

Proprietà:	

Vincoli

Vincoli:	
Centro storico:	
Vincoli Paesaggistici:	Art. 142 lett. m D.Lgs. 42/02 (interesse archeologico)

Riferimento altre schede

Altre schede:	
Riferimento:	
Riferimento 1:	
Riferimento 2:	

Parametri di valutazione Linee Guida

Valore	
Integrità	☐
Rarità, unicità	☐
Peculiarità	☐
Rappresentatività	☐
Importanza culturale generale	☐
Importanza storica	☐
Importanza formale, estetica	☐
Importanza sociale, di costume	☐
Importanza testimoniale	☐
Importanza visuale d'assieme	☐
Leggibilità dell'insieme	☐

Vulnerabilità endogena	
Fragilità strutturale d'insieme	☐
Fragilità funzionale d'insieme	☐
Degrado in atto	☐
Propensione spontanea al degrado	☐

Vulnerabilità esogena	
Precarietà ambientale generale	☐
Precarietà ambientale specifica	☐
Degrado potenziale da att um prob	☐



Rilevanza:	Il bene è in discreto stato di conservazione, osservazione tramite Google Maps nell'anno 2022.

Compilatori

Data:	2024
Compilatore:	
Ruolo:	

Individuazione cartografica



Fotografia



PIANO PAESAGGISTICO DELLA PROVINCIA DI ENNA

Regione Siciliana

Beni Isolati

Servizio Soprintendenza Beni Culturali e Ambientali di Enna

Assessorato dei Beni Culturali e dell'IDENTITA' SICILIANA Dipartimento dei Beni Culturali e dell'Identità Siciliana

CODICI

Cod. SITP	BI_339_12	Progressivo Comune:		Riferimento LG:	
Ente schedatore:	92 SBCA EN				
Tipo scheda:	Beni isolati				

Localizzazione

Provincia:	EN
Comune:	Troina
Località:	Sotto Badia
Ubicazione viabilistica:	
Ambito:	12
paesaggi locali:	3

Oggetto

Classe:	D1	Tipologia:	Casa
Definizione:	Casa		
Qualificazione:			
Denominazione:	Polizzi		
Altra Denominazione:			

Ubicazione

Dati Catastali:	Foglio 40 Particelle 51-337-340-342

Riferimenti geo-topografici e coordinate geografiche

Cartografia:	
coordinate piano est: UTM ED50:	
coordinate piano nord: UTM ED50:	

Cronologia

Secolo:	

Pianta

Schema:	
Forma:	

Conservazione

Stato di conservazione:	Discreto
Rilevanza1:	

Utilizzazione

Uso attuale:	
Uso storico:	

Dati amministrativi

Proprietà:	

Vincoli

Vincoli:	
Centro storico:	
Vincoli Paesaggistici:	Art. 142 lett. m D.Lgs. 42/02 (interesse archeologico)

Riferimento altre schede

Altre schede:	
Riferimento:	
Riferimento 1:	
Riferimento 2:	

Parametri di valutazione Linee Guida

Valore	
Integrità	☐
Rarità, unicità	☐
Peculiarità	☐
Rappresentatività	☐
Importanza culturale generale	☐
Importanza storica	☐
Importanza formale, estetica	☐
Importanza sociale, di costume	☐
Importanza testimoniale	☐
Importanza visuale d'assieme	☐
Leggibilità dell'insieme	☐

Vulnerabilità endogena	
Fragilità strutturale d'insieme	☐
Fragilità funzionale d'insieme	☐
Degrado in atto	☐
Propensione spontanea al degrado	☐

Vulnerabilità esogena	
Precarietà ambientale generale	☐
Precarietà ambientale specifica	☐
Degrado potenziale da att um prob	☐



Rilevanza:	Il bene è in discreto stato di conservazione, osservazione tramite Google Maps nell'anno 2024.

Compilatori

Data:	2024
Compilatore:	
Ruolo:	

Individuazione cartografica

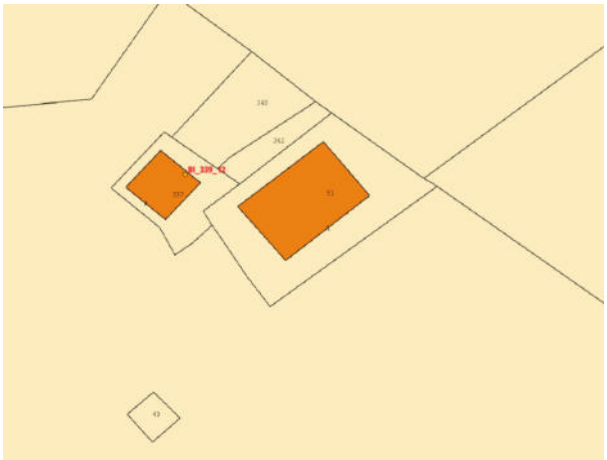

Fotografia



Fotografia



PIANO PAESAGGISTICO DELLA PROVINCIA DI ENNA

Regione Siciliana

Beni Isolati

Servizio Soprintendenza Beni Culturali e Ambientali di Enna

Assessorato dei Beni Culturali e dell'IDENTITA' SICILIANA Dipartimento dei Beni Culturali e dell'Identità Siciliana

CODICI

Cod. SITP	BI_341_12	Progressivo Comune:		Riferimento LG:	
Ente schedatore:	92 SBCA EN				
Tipo scheda:	Beni isolati				

Localizzazione

Provincia:	EN
Comune:	Troina
Località:	Sotto Badia
Ubicazione viabilistica:	
Ambito:	12
paesaggi locali:	3

Oggetto

Classe:	D1	Tipologia:	Casa
Definizione:	Casa		
Qualificazione:			
Denominazione:	Franca		
Altra Denominazione:			

Ubicazione

Dati Catastali:	Foglio 50 Particella 1

Riferimenti geo-topografici e coordinate geografiche

Cartografia:	
coordinate piano est: UTM ED50:	
coordinate piano nord: UTM ED50:	

Cronologia

Secolo:	

Pianta

Schema:	
Forma:	

Conservazione

Stato di conservazione:	
Rilevanza1:	

Utilizzazione

Uso attuale:	
Uso storico:	

Dati amministrativi

Proprietà:	

Vincoli

Vincoli:	
Centro storico:	
Vincoli Paesaggistici:	Art. 142 lett. m D.Lgs. 42/02 (interesse archeologico)

Riferimento altre schede

Altre schede:	
Riferimento:	
Riferimento 1:	
Riferimento 2:	

Parametri di valutazione Linee Guida

Valore	
Integrità	☐
Rarità, unicità	☐
Peculiarità	☐
Rappresentatività	☐
Importanza culturale generale	☐
Importanza storica	☐
Importanza formale, estetica	☐
Importanza sociale, di costume	☐
Importanza testimoniale	☐
Importanza visuale d'assieme	☐
Leggibilità dell'insieme	☐

Vulnerabilità endogena	
Fragilità strutturale d'insieme	☐
Fragilità funzionale d'insieme	☐
Degrado in atto	☐
Propensione spontanea al degrado	☐

Vulnerabilità esogena	
Precarietà ambientale generale	☐
Precarietà ambientale specifica	☐
Degrado potenziale da att um prob	☐

Rilevanza:	Non è stato possibile verificare lo stato di conservazione del bene, osservazione tramite Google Maps nell'anno 2024.

Compilatori

Data:	2024
Compilatore:	
Ruolo:	

Individuazione cartografica

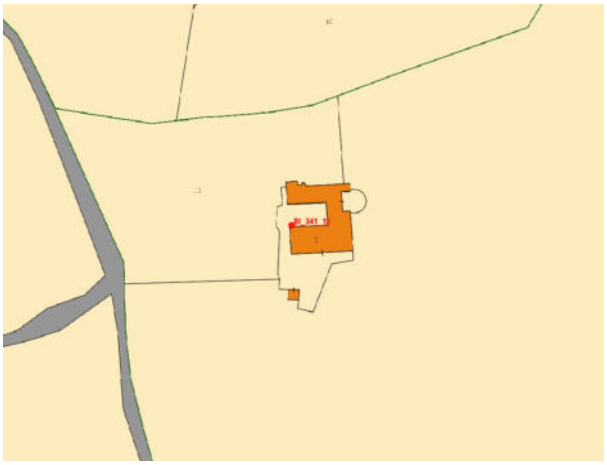

Fotografia



PIANO PAESAGGISTICO DELLA PROVINCIA DI ENNA

Regione Siciliana

Beni Isolati

Servizio Soprintendenza Beni Culturali e Ambientali di Enna

Assessorato dei Beni Culturali e dell'IDENTITA' SICILIANA Dipartimento dei Beni Culturali e dell'Identità Siciliana

CODICI

Cod. SITP	BI_342_12	Progressivo Comune:		Riferimento LG:	
Ente schedatore:	92 SBCA EN				
Tipo scheda:	Beni isolati				

Localizzazione

Provincia:	EN
Comune:	Troina
Località:	Sotto Badia
Ubicazione viabilistica:	
Ambito:	12
paesaggi locali:	3

Oggetto

Classe:	D1	Tipologia:	Casa
Definizione:	Casa		
Qualificazione:			
Denominazione:	Franca		
Altra Denominazione:	Residenza Santa Rita		

Ubicazione

Dati Catastali:	Foglio 49 Particella 184

Riferimenti geo-topografici e coordinate geografiche

Cartografia:	
coordinate piano est: UTM ED50:	
coordinate piano nord: UTM ED50:	

Cronologia

Secolo:	

Pianta

Schema:	
Forma:	

Conservazione

Stato di conservazione:	Discreto
Rilevanza1:	

Utilizzazione

Uso attuale:	Struttura per anziani
Uso storico:	

Dati amministrativi

Proprietà:	

Vincoli

Vincoli:	
Centro storico:	
Vincoli Paesaggistici:	Art. 142 lett. m D.Lgs. 42/02 (interesse archeologico)

Riferimento altre schede

Altre schede:	
Riferimento:	
Riferimento 1:	
Riferimento 2:	

Parametri di valutazione Linee Guida

Valore	
Integrità	☐
Rarità, unicità	☐
Peculiarità	☐
Rappresentatività	☐
Importanza culturale generale	☐
Importanza storica	☐
Importanza formale, estetica	☐
Importanza sociale, di costume	☐
Importanza testimoniale	☐
Importanza visuale d'assieme	☐
Leggibilità dell'insieme	☐

Vulnerabilità endogena	
Fragilità strutturale d'insieme	☐
Fragilità funzionale d'insieme	☐
Degrado in atto	☐
Propensione spontanea al degrado	☐

Vulnerabilità esogena	
Precarietà ambientale generale	☐
Precarietà ambientale specifica	☐
Degrado potenziale da att um prob	☐



Rilevanza:	Il bene è in discreto stato di conservazione, osservazione tramite Google Maps nell'anno 2024.

Compilatori

Data:	2024
Compilatore:	
Ruolo:	

Individuazione cartografica

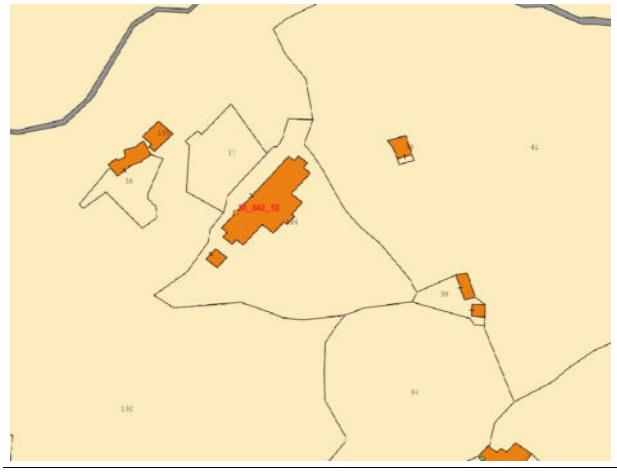

Fotografia



PIANO PAESAGGISTICO DELLA PROVINCIA DI ENNA

Regione Siciliana

Beni Isolati

Servizio Soprintendenza Beni Culturali e Ambientali di Enna

Assessorato dei Beni Culturali e dell'IDENTITA' SICILIANA Dipartimento dei Beni Culturali e dell'Identità Siciliana

CODICI

Cod. SITP	BI_343_12	Progressivo Comune:		Riferimento LG:	
Ente schedatore:	92 SBCA EN				
Tipo scheda:	Beni isolati				

Localizzazione

Provincia:	EN
Comune:	Troina
Località:	Sotto Badia
Ubicazione viabilistica:	
Ambito:	12
paesaggi locali:	3

Oggetto

Classe:	D1	Tipologia:	Casa
Definizione:	Casa		
Qualificazione:	Rurale		
Denominazione:			
Altra Denominazione:			

Ubicazione

Dati Catastali:	Foglio 49 Particelle 48-80

Riferimenti geo-topografici e coordinate geografiche

Cartografia:	
coordinate piano est: UTM ED50:	
coordinate piano nord: UTM ED50:	

Cronologia

Secolo:	

Pianta

Schema:	
Forma:	

Conservazione

Stato di conservazione:	
Rilevanza1:	

Utilizzazione

Uso attuale:	
Uso storico:	

Dati amministrativi

Proprietà:	

Vincoli

Vincoli:	
Centro storico:	
Vincoli Paesaggistici:	Art. 142 lett. m D.Lgs. 42/02 (interesse archeologico)

Riferimento altre schede

Altre schede:	
Riferimento:	
Riferimento 1:	
Riferimento 2:	

Parametri di valutazione Linee Guida

Valore	
Integrità	☐
Rarità, unicità	☐
Peculiarità	☐
Rappresentatività	☐
Importanza culturale generale	☐
Importanza storica	☐
Importanza formale, estetica	☐
Importanza sociale, di costume	☐
Importanza testimoniale	☐
Importanza visuale d'assieme	☐
Leggibilità dell'insieme	☐

Vulnerabilità endogena	
Fragilità strutturale d'insieme	☐
Fragilità funzionale d'insieme	☐
Degrado in atto	☐
Propensione spontanea al degrado	☐

Vulnerabilità esogena	
Precarietà ambientale generale	☐
Precarietà ambientale specifica	☐
Degrado potenziale da att um prob	☐

Rilevanza:	Non è stato possibile verificare lo stato di conservazione del bene, osservazione tramite Google Maps nell'anno 2024.

Compilatori

Data:	2024
Compilatore:	
Ruolo:	

Individuazione cartografica

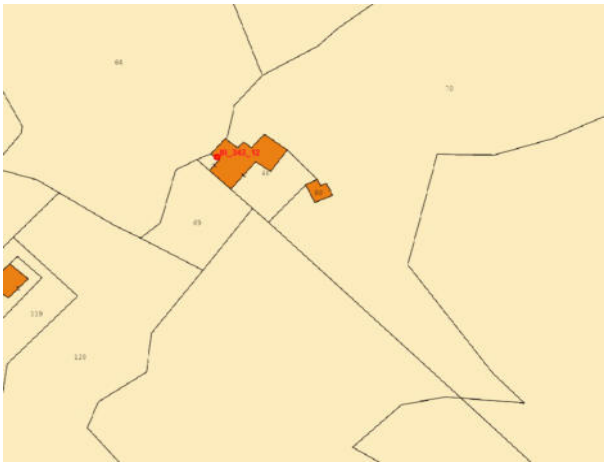

Fotografia



PIANO PAESAGGISTICO DELLA PROVINCIA DI ENNA

Regione Siciliana

Beni Isolati

Servizio Soprintendenza Beni Culturali e Ambientali di Enna

Assessorato dei Beni Culturali e dell'IDENTITA' SICILIANA Dipartimento dei Beni Culturali e dell'Identità Siciliana

CODICI

Cod. SITP	BI_344_12	Progressivo Comune:		Riferimento LG:	
Ente schedatore:	92 SBCA EN				
Tipo scheda:	Beni isolati				

Localizzazione

Provincia:	EN
Comune:	Troina
Località:	Sotto Badia
Ubicazione viabilistica:	
Ambito:	12
paesaggi locali:	3

Oggetto

Classe:	D1	Tipologia:	Casa
Definizione:	Casa		
Qualificazione:			
Denominazione:	Sotto Badia		
Altra Denominazione:			

Ubicazione

Dati Catastali:	Foglio 49 Particelle 44-45

Riferimenti geo-topografici e coordinate geografiche

Cartografia:	
coordinate piano est: UTM ED50:	
coordinate piano nord: UTM ED50:	

Cronologia

Secolo:	

Pianta

Schema:	
Forma:	

Conservazione

Stato di conservazione:	
Rilevanza1:	

Utilizzazione

Uso attuale:	
Uso storico:	

Dati amministrativi

Proprietà:	

Vincoli

Vincoli:	
Centro storico:	
Vincoli Paesaggistici:	Art. 142 lett. m D.Lgs. 42/02 (interesse archeologico)

Riferimento altre schede

Altre schede:	
Riferimento:	
Riferimento 1:	
Riferimento 2:	

Parametri di valutazione Linee Guida

Valore

Integrità	☐
Rarità, unicità	☐
Peculiarità	☐
Rappresentatività	☐
Importanza culturale generale	☐
Importanza storica	☐
Importanza formale, estetica	☐
Importanza sociale, di costume	☐
Importanza testimoniale	☐
Importanza visuale d'assieme	☐
Leggibilità dell'insieme	☐

Vulnerabilità endogena

Fragilità strutturale d'insieme	☐
Fragilità funzionale d'insieme	☐
Degrado in atto	☐
Propensione spontanea al degrado	☐

Vulnerabilità esogena

Precarietà ambientale generale	☐
Precarietà ambientale specifica	☐
Degrado potenziale da att um prob	☐

Rilevanza:	Non è stato possibile verificare lo stato di conservazione del bene, osservazione tramite Google Maps nell'anno 2024.

Compilatori

Data:	2024
Compilatore:	
Ruolo:	

Individuazione cartografica

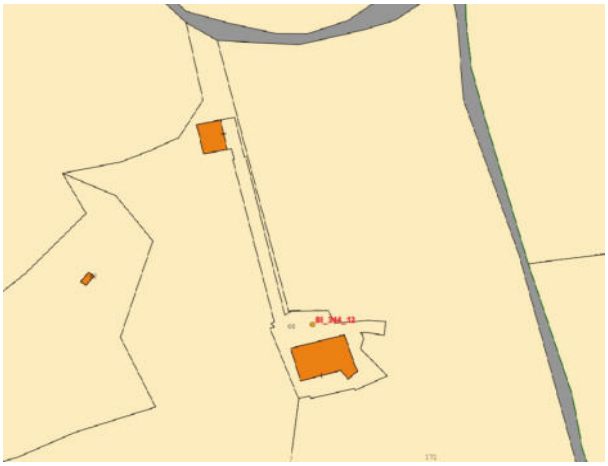

Fotografia



PIANO PAESAGGISTICO DELLA PROVINCIA DI ENNA

Regione Siciliana

Beni Isolati

Servizio Soprintendenza Beni Culturali e Ambientali di Enna

Assessorato dei Beni Culturali e dell'IDENTITA' SICILIANA Dipartimento dei Beni Culturali e dell'Identità Siciliana

CODICI

Cod. SITP	BI_345_12	Progressivo Comune:		Riferimento LG:	
Ente schedatore:	92 SBCA EN				
Tipo scheda:	Beni isolati				

Localizzazione

Provincia:	EN
Comune:	Troina
Località:	Sotto Badia
Ubicazione viabilistica:	
Ambito:	12
paesaggi locali:	3

Oggetto

Classe:	D1	Tipologia:	Casa
Definizione:	Casa		
Qualificazione:			
Denominazione:	Siciliano		
Altra Denominazione:			

Ubicazione

Dati Catastali:	Foglio 49 Particelle 54-181

Riferimenti geo-topografici e coordinate geografiche

Cartografia:	
coordinate piano est: UTM ED50:	
coordinate piano nord: UTM ED50:	

Cronologia

Secolo:	

Pianta

Schema:	
Forma:	

Conservazione

Stato di conservazione:	Discreto
Rilevanza1:	

Utilizzazione

Uso attuale:	
Uso storico:	

Dati amministrativi

Proprietà:	

Vincoli

Vincoli:	
Centro storico:	
Vincoli Paesaggistici:	Art. 142 lett. m D.Lgs. 42/02 (interesse archeologico)

Riferimento altre schede

Altre schede:	
Riferimento:	
Riferimento 1:	
Riferimento 2:	

Parametri di valutazione Linee Guida

Valore	
Integrità	☐
Rarità, unicità	☐
Peculiarità	☐
Rappresentatività	☐
Importanza culturale generale	☐
Importanza storica	☐
Importanza formale, estetica	☐
Importanza sociale, di costume	☐
Importanza testimoniale	☐
Importanza visuale d'assieme	☐
Leggibilità dell'insieme	☐

Vulnerabilità endogena	
Fragilità strutturale d'insieme	☐
Fragilità funzionale d'insieme	☐
Degrado in atto	☐
Propensione spontanea al degrado	☐

Vulnerabilità esogena	
Precarietà ambientale generale	☐
Precarietà ambientale specifica	☐
Degrado potenziale da att um prob	☐



Rilevanza:	Il bene è in discreto stato di conservazione, osservazione tramite Google Maps nell'anno 2024.

Compilatori

Data:	2024
Compilatore:	
Ruolo:	

Individuazione cartografica



Fotografia



PIANO PAESAGGISTICO DELLA PROVINCIA DI ENNA

Regione Siciliana

Beni Isolati

Servizio Soprintendenza Beni Culturali e Ambientali di Enna

Assessorato dei Beni Culturali e dell'IDENTITA' SICILIANA Dipartimento dei Beni Culturali e dell'Identità Siciliana

CODICI

Cod. SITP	BI_348_12	Progressivo Comune:		Riferimento LG:	
Ente schedatore:	92 SBCA EN				
Tipo scheda:	Beni isolati				

Localizzazione

Provincia:	EN
Comune:	Troina
Località:	Scarvi
Ubicazione viabilistica:	
Ambito:	12
paesaggi locali:	3

Oggetto

Classe:	D1	Tipologia:	Casa
Definizione:	Casa		
Qualificazione:			
Denominazione:	Sollima		
Altra Denominazione:			

Ubicazione

Dati Catastali:	Foglio 52 Particella 213

Riferimenti geo-topografici e coordinate geografiche

Cartografia:	
coordinate piano est: UTM ED50:	
coordinate piano nord: UTM ED50:	

Cronologia

Secolo:	

Pianta

Schema:	
Forma:	

Conservazione

Stato di conservazione:	Discreto
Rilevanza1:	

Utilizzazione

Uso attuale:	
Uso storico:	

Dati amministrativi

Proprietà:	

Vincoli

Vincoli:	
Centro storico:	
Vincoli Paesaggistici:	Art. 142 lett. m D.Lgs. 42/02 (interesse archeologico)

Riferimento altre schede

Altre schede:	
Riferimento:	
Riferimento 1:	
Riferimento 2:	

Parametri di valutazione Linee Guida

Valore	
Integrità	☐
Rarità, unicità	☐
Peculiarità	☐
Rappresentatività	☐
Importanza culturale generale	☐
Importanza storica	☐
Importanza formale, estetica	☐
Importanza sociale, di costume	☐
Importanza testimoniale	☐
Importanza visuale d'assieme	☐
Leggibilità dell'insieme	☐

Vulnerabilità endogena	
Fragilità strutturale d'insieme	☐
Fragilità funzionale d'insieme	☐
Degrado in atto	☐
Propensione spontanea al degrado	☐

Vulnerabilità esogena	
Precarietà ambientale generale	☐
Precarietà ambientale specifica	☐
Degrado potenziale da att um prob	☐



Rilevanza:	Il bene è in discreto stato di conservazione, osservazione tramite Google Maps nell'anno 2021.

Compilatori

Data:	2024
Compilatore:	
Ruolo:	

Individuazione cartografica

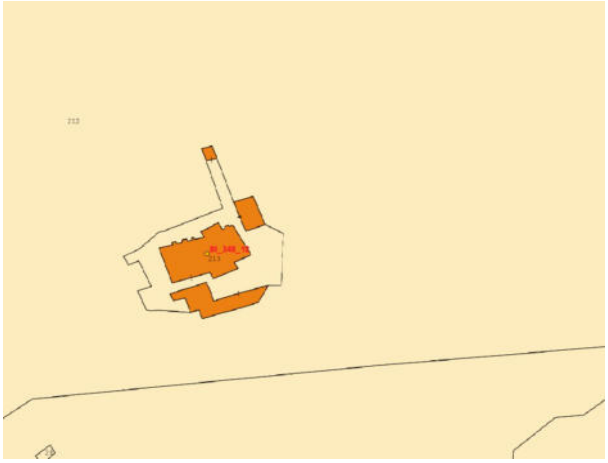

Fotografia



PIANO PAESAGGISTICO DELLA PROVINCIA DI ENNA

Regione Siciliana

Beni Isolati

Servizio Soprintendenza Beni Culturali e Ambientali di Enna

Assessorato dei Beni Culturali e dell'IDENTITA' SICILIANA Dipartimento dei Beni Culturali e dell'Identità Siciliana

CODICI

Cod. SITP	BI_349_12	Progressivo Comune:		Riferimento LG:	
Ente schedatore:	92 SBCA EN				
Tipo scheda:	Beni isolati				

Localizzazione

Provincia:	EN
Comune:	Troina
Località:	Licciardello
Ubicazione viabilistica:	
Ambito:	12
paesaggi locali:	3

Oggetto

Classe:	D1	Tipologia:	Casa
Definizione:	Casa		
Qualificazione:			
Denominazione:	Squillaci		
Altra Denominazione:			

Ubicazione

Dati Catastali:	Foglio 52 Particelle 31-135-136

Riferimenti geo-topografici e coordinate geografiche

Cartografia:	
coordinate piano est: UTM ED50:	
coordinate piano nord: UTM ED50:	

Cronologia

Secolo:	

Pianta

Schema:	
Forma:	

Conservazione

Stato di conservazione:	Rudere
Rilevanza1:	

Utilizzazione

Uso attuale:	
Uso storico:	

Dati amministrativi

Proprietà:	

Vincoli

Vincoli:	
Centro storico:	
Vincoli Paesaggistici:	

Riferimento altre schede

Altre schede:	
Riferimento:	
Riferimento 1:	
Riferimento 2:	

Parametri di valutazione Linee Guida

Valore

Integrità	☐
Rarità, unicità	☐
Peculiarità	☐
Rappresentatività	☐
Importanza culturale generale	☐
Importanza storica	☐
Importanza formale, estetica	☐
Importanza sociale, di costume	☐
Importanza testimoniale	☐
Importanza visuale d'assieme	☐
Leggibilità dell'insieme	☐

Vulnerabilità endogena

Fragilità strutturale d'insieme	☐
Fragilità funzionale d'insieme	☐
Degrado in atto	☐
Propensione spontanea al degrado	☐

Vulnerabilità esogena

Precarietà ambientale generale	☐
Precarietà ambientale specifica	☐
Degrado potenziale da att um prob	☐



Rilevanza:	Il bene è in stato ruderale, osservazione tramite Google Maps nell'anno 2024.

Compilatori

Data:	2024
Compilatore:	
Ruolo:	

Individuazione cartografica

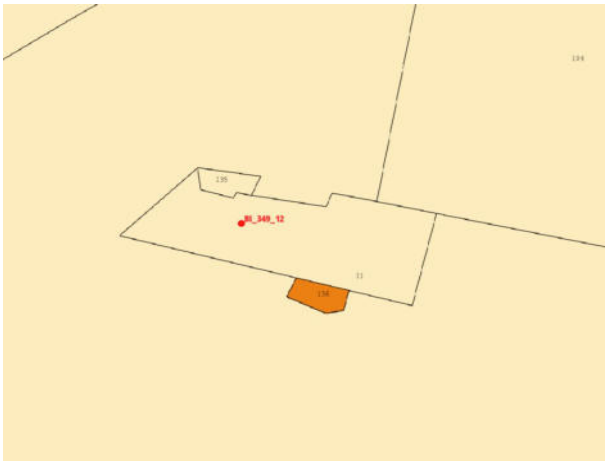

Fotografia



Fotografia



PIANO PAESAGGISTICO DELLA PROVINCIA DI ENNA

Regione Siciliana

Beni Isolati

Servizio Soprintendenza Beni Culturali e Ambientali di Enna

Assessorato dei Beni Culturali e dell'IDENTITA' SICILIANA Dipartimento dei Beni Culturali e dell'Identità Siciliana

CODICI

Cod. SITP	BI_350_12	Progressivo Comune:		Riferimento LG:	506
Ente schedatore:	92 SBCA EN				
Tipo scheda:	Beni isolati				

Localizzazione

Provincia:	EN
Comune:	Troina
Località:	Masseria Vecchia
Ubicazione viabilistica:	
Ambito:	12
paesaggi locali:	3

Oggetto

Classe:	D1	Tipologia:	Masseria
Definizione:	Masseria		
Qualificazione:			
Denominazione:	Vecchia		
Altra Denominazione:			

Ubicazione

Dati Catastali:	Foglio 53 Particelle 93-94

Riferimenti geo-topografici e coordinate geografiche

Cartografia:	
coordinate piano est: UTM ED50:	
coordinate piano nord: UTM ED50:	

Cronologia

Secolo:	

Pianta

Schema:	
Forma:	

Conservazione

Stato di conservazione:	
Rilevanza1:	

Utilizzazione

Uso attuale:	
Uso storico:	

Dati amministrativi

Proprietà:	

Vincoli

Vincoli:	
Centro storico:	
Vincoli Paesaggistici:	Art. 142 lett. g (Bosco)

Riferimento altre schede

Altre schede:	
Riferimento:	
Riferimento 1:	
Riferimento 2:	

Parametri di valutazione Linee Guida

Valore	
Integrità	☐
Rarità, unicità	☐
Peculiarità	☐
Rappresentatività	☐
Importanza culturale generale	☐
Importanza storica	☐
Importanza formale, estetica	☐
Importanza sociale, di costume	☐
Importanza testimoniale	☐
Importanza visuale d'assieme	☐
Leggibilità dell'insieme	☐

Vulnerabilità endogena	
Fragilità strutturale d'insieme	☐
Fragilità funzionale d'insieme	☐
Degrado in atto	☐
Propensione spontanea al degrado	☐

Vulnerabilità esogena	
Precarietà ambientale generale	☐
Precarietà ambientale specifica	☐
Degrado potenziale da att um prob	☐

Rilevanza:	Non è stato possibile verificare lo stato di conservazione del bene, osservazione tramite Google Maps nell'anno 2024.

Compilatori

Data:	2024
Compilatore:	
Ruolo:	

Individuazione cartografica



Fotografia



PIANO PAESAGGISTICO DELLA PROVINCIA DI ENNA

Regione Siciliana

Beni Isolati

Servizio Soprintendenza Beni Culturali e Ambientali di Enna

Assessorato dei Beni Culturali e dell'IDENTITA' SICILIANA Dipartimento dei Beni Culturali e dell'Identità Siciliana

CODICI

Cod. SITP	BI_352_12	Progressivo Comune:		Riferimento LG:	
Ente schedatore:	92 SBCA EN				
Tipo scheda:	Beni isolati				

Localizzazione

Provincia:	EN
Comune:	Troina
Località:	Radicone
Ubicazione viabilistica:	
Ambito:	12
paesaggi locali:	3

Oggetto

Classe:	D1	Tipologia:	Casa
Definizione:	Casa		
Qualificazione:			
Denominazione:	Uliveto		
Altra Denominazione:			

Ubicazione

Dati Catastali:	Foglio 62 Particelle 176-177

Riferimenti geo-topografici e coordinate geografiche

Cartografia:	
coordinate piano est: UTM ED50:	
coordinate piano nord: UTM ED50:	

Cronologia

Secolo:	

Pianta

Schema:	
Forma:	

Conservazione

Stato di conservazione:	
Rilevanza1:	

Utilizzazione

Uso attuale:	
Uso storico:	

Dati amministrativi

Proprietà:	

Vincoli

Vincoli:	
Centro storico:	
Vincoli Paesaggistici:	Art. 142 lett. g (Bosco)

Riferimento altre schede

Altre schede:	
Riferimento:	
Riferimento 1:	
Riferimento 2:	

Parametri di valutazione Linee Guida

Valore	
Integrità	☐
Rarità, unicità	☐
Peculiarità	☐
Rappresentatività	☐
Importanza culturale generale	☐
Importanza storica	☐
Importanza formale, estetica	☐
Importanza sociale, di costume	☐
Importanza testimoniale	☐
Importanza visuale d'assieme	☐
Leggibilità dell'insieme	☐

Vulnerabilità endogena	
Fragilità strutturale d'insieme	☐
Fragilità funzionale d'insieme	☐
Degrado in atto	☐
Propensione spontanea al degrado	☐

Vulnerabilità esogena	
Precarietà ambientale generale	☐
Precarietà ambientale specifica	☐
Degrado potenziale da att um prob	☐



Rilevanza:	Il bene è in discreto stato di conservazione, osservazione tramite Google Maps nell'anno 2024.

Compilatori

Data:	2024
Compilatore:	
Ruolo:	

Individuazione cartografica



Fotografia



PIANO PAESAGGISTICO DELLA PROVINCIA DI ENNA

Regione Siciliana



Beni Isolati

Servizio Soprintendenza Beni Culturali e Ambientali di Enna

Assessorato dei Beni Culturali e dell'IDENTITA' SICILIANA Dipartimento dei Beni Culturali e dell'Identità Siciliana

CODICI

Cod. SITP	BI_353_12	Progressivo Comune:		Riferimento LG:	
Ente schedatore:	92 SBCA EN				
Tipo scheda:	Beni isolati				

Localizzazione

Provincia:	EN
Comune:	Troina
Località:	C.da S. Francesco
Ubicazione viabilistica:	SS575
Ambito:	12
paesaggi locali:	3

Oggetto

Classe:	D1	Tipologia:	Casa
Definizione:	Casa		
Qualificazione:			
Denominazione:	S. Francesco		
Altra Denominazione:			

Ubicazione

Dati Catastali:	Foglio 52 Particelle 236

Riferimenti geo-topografici e coordinate geografiche

Cartografia:	
coordinate piano est: UTM ED50:	
coordinate piano nord: UTM ED50:	

Cronologia

Secolo:	

Pianta

Schema:	
Forma:	

Conservazione

Stato di conservazione:	Ottimo
Rilevanza1:	

Utilizzazione

Uso attuale:	
Uso storico:	

Dati amministrativi

Proprietà:	

Vincoli

Vincoli:	
Centro storico:	
Vincoli Paesaggistici:	Il bene Þ stato completamente restaurato (2024)

Riferimento altre schede

Altre schede:	
Riferimento:	
Riferimento 1:	
Riferimento 2:	

Parametri di valutazione Linee Guida

Valore	
Integrità	☐
Rarità, unicità	☐
Peculiarità	☐
Rappresentatività	☐
Importanza culturale generale	☐
Importanza storica	☐
Importanza formale, estetica	☐
Importanza sociale, di costume	☐
Importanza testimoniale	☐
Importanza visuale d'assieme	☐
Leggibilità dell'insieme	☐

Vulnerabilità endogena	
Fragilità strutturale d'insieme	☐
Fragilità funzionale d'insieme	☐
Degrado in atto	☐
Propensione spontanea al degrado	☐

Vulnerabilità esogena	
Precarietà ambientale generale	☐
Precarietà ambientale specifica	☐
Degrado potenziale da att um prob	☐



Rilevanza:	Il bene è stato completamente restaurato, osservazione tramite Google Maps nell'anno 2024.

Compilatori

Data:	2024
Compilatore:	
Ruolo:	

Individuazione cartografica

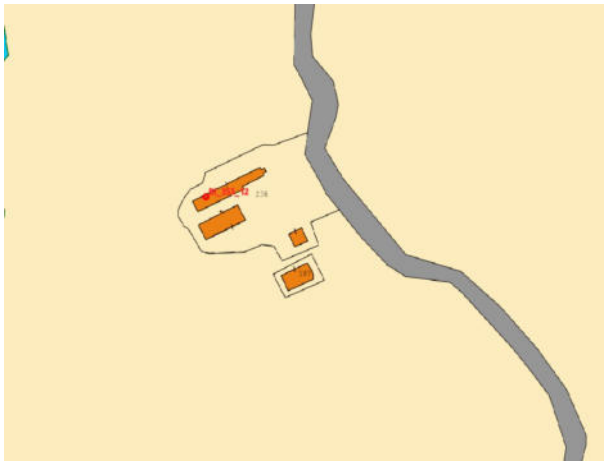

Fotografia



Fotografie





PIANO PAESAGGISTICO DELLA PROVINCIA DI ENNA

Regione Siciliana

Beni Isolati

Servizio Soprintendenza Beni Culturali e Ambientali di Enna

Assessorato dei Beni Culturali e dell'IDENTITA' SICILIANA Dipartimento dei Beni Culturali e dell'Identità Siciliana

CODICI

Cod. SITP	BI_354_12	Progressivo Comune:		Riferimento LG:	
Ente schedatore:	92 SBCA EN				
Tipo scheda:	Beni isolati				

Localizzazione

Provincia:	EN
Comune:	Troina
Località:	Ciappulla
Ubicazione viabilistica:	
Ambito:	12
paesaggi locali:	3

Oggetto

Classe:	D1	Tipologia:	Casa
Definizione:	Casa		
Qualificazione:	Rurale		
Denominazione:	S. Francesco		
Altra Denominazione:			

Ubicazione

Dati Catastali:	Foglio 63 Particelle 172-173

Riferimenti geo-topografici e coordinate geografiche

Cartografia:	
coordinate piano est: UTM ED50:	
coordinate piano nord: UTM ED50:	

Cronologia

Secolo:	

Pianta

Schema:	
Forma:	

Conservazione

Stato di conservazione:	
Rilevanza1:	

Utilizzazione

Uso attuale:	
Uso storico:	

Dati amministrativi

Proprietà:	

Vincoli

Vincoli:	
Centro storico:	
Vincoli Paesaggistici:	

Riferimento altre schede

Altre schede:	
Riferimento:	
Riferimento 1:	
Riferimento 2:	

Parametri di valutazione Linee Guida

Valore

Integrità	☐
Rarità, unicità	☐
Peculiarità	☐
Rappresentatività	☐
Importanza culturale generale	☐
Importanza storica	☐
Importanza formale, estetica	☐
Importanza sociale, di costume	☐
Importanza testimoniale	☐
Importanza visuale d'assieme	☐
Leggibilità dell'insieme	☐

Vulnerabilità endogena

Fragilità strutturale d'insieme	☐
Fragilità funzionale d'insieme	☐
Degrado in atto	☐
Propensione spontanea al degrado	☐

Vulnerabilità esogena

Precarietà ambientale generale	☐
Precarietà ambientale specifica	☐
Degrado potenziale da att um prob	☐

Rilevanza:	Non è stato possibile verificare lo stato di conservazione del bene, osservazione tramite Google Maps nell'anno 2024.

Compilatori

Data:	2024
Compilatore:	
Ruolo:	

Individuazione cartografica



Fotografia



PIANO PAESAGGISTICO DELLA PROVINCIA DI ENNA

Regione Siciliana

Beni Isolati

Servizio Soprintendenza Beni Culturali e Ambientali di Enna

Assessorato dei Beni Culturali e dell'IDENTITA' SICILIANA Dipartimento dei Beni Culturali e dell'Identità Siciliana

CODICI

Cod. SITP	BI_355_12	Progressivo Comune:		Riferimento LG:	
Ente schedatore:	92 SBCA EN				
Tipo scheda:	Beni isolati				

Localizzazione

Provincia:	EN
Comune:	Troina
Località:	Ciappulla
Ubicazione viabilistica:	SS575
Ambito:	12
paesaggi locali:	3

Oggetto

Classe:	D1	Tipologia:	Casa
Definizione:	Casa		
Qualificazione:	Rurale		
Denominazione:			
Altra Denominazione:			

Ubicazione

Dati Catastali:	Foglio 63 Particelle 12-168-169-184

Riferimenti geo-topografici e coordinate geografiche

Cartografia:	
coordinate piano est: UTM ED50:	
coordinate piano nord: UTM ED50:	

Cronologia

Secolo:	

Pianta

Schema:	
Forma:	

Conservazione

Stato di conservazione:	Rudere
Rilevanza1:	

Utilizzazione

Uso attuale:	
Uso storico:	

Dati amministrativi

Proprietà:	

Vincoli

Vincoli:	
Centro storico:	
Vincoli Paesaggistici:	

Riferimento altre schede

Altre schede:	
Riferimento:	
Riferimento 1:	
Riferimento 2:	

Parametri di valutazione Linee Guida

Valore	
Integrità	☐
Rarità, unicità	☐
Peculiarità	☐
Rappresentatività	☐
Importanza culturale generale	☐
Importanza storica	☐
Importanza formale, estetica	☐
Importanza sociale, di costume	☐
Importanza testimoniale	☐
Importanza visuale d'assieme	☐
Leggibilità dell'insieme	☐

Vulnerabilità endogena	
Fragilità strutturale d'insieme	☐
Fragilità funzionale d'insieme	☐
Degrado in atto	☐
Propensione spontanea al degrado	☐

Vulnerabilità esogena	
Precarietà ambientale generale	☐
Precarietà ambientale specifica	☐
Degrado potenziale da att um prob	☐



Rilevanza:	Il bene è in stato ruderale, osservazione tramite Google Maps nell'anno 2024.

Compilatori

Data:	2024
Compilatore:	
Ruolo:	

Individuazione cartografica



Fotografia



PIANO PAESAGGISTICO DELLA PROVINCIA DI ENNA

Regione Siciliana

Beni Isolati

Servizio Soprintendenza Beni Culturali e Ambientali di Enna

Assessorato dei Beni Culturali e dell'IDENTITA' SICILIANA Dipartimento dei Beni Culturali e dell'Identità Siciliana

CODICI

Cod. SITP	BI_356_12	Progressivo Comune:		Riferimento LG:	
Ente schedatore:	92 SBCA EN				
Tipo scheda:	Beni isolati				

Localizzazione

Provincia:	EN
Comune:	Troina
Località:	Ciappulla
Ubicazione viabilistica:	SS575
Ambito:	12
paesaggi locali:	3

Oggetto

Classe:	D1	Tipologia:	Casa
Definizione:	Casa		
Qualificazione:			
Denominazione:	Pratofiorito		
Altra Denominazione:			

Ubicazione

Dati Catastali:	Foglio 52 Particelle 131-132

Riferimenti geo-topografici e coordinate geografiche

Cartografia:	
coordinate piano est: UTM ED50:	
coordinate piano nord: UTM ED50:	

Cronologia

Secolo:	

Pianta

Schema:	
Forma:	

Conservazione

Stato di conservazione:	
Rilevanza1:	

Utilizzazione

Uso attuale:	
Uso storico:	

Dati amministrativi

Proprietà:	

Vincoli

Vincoli:	
Centro storico:	
Vincoli Paesaggistici:	Art. 142 lett. c D.Lgs 42/04 (Fiumi)

Riferimento altre schede

Altre schede:	
Riferimento:	
Riferimento 1:	
Riferimento 2:	

Parametri di valutazione Linee Guida

Valore

Integrità	☐
Rarità, unicità	☐
Peculiarità	☐
Rappresentatività	☐
Importanza culturale generale	☐
Importanza storica	☐
Importanza formale, estetica	☐
Importanza sociale, di costume	☐
Importanza testimoniale	☐
Importanza visuale d'assieme	☐
Leggibilità dell'insieme	☐

Vulnerabilità endogena

Fragilità strutturale d'insieme	☐
Fragilità funzionale d'insieme	☐
Degrado in atto	☐
Propensione spontanea al degrado	☐

Vulnerabilità esogena

Precarietà ambientale generale	☐
Precarietà ambientale specifica	☐
Degrado potenziale da att um prob	☐



Rilevanza:	Il bene è in fase di ristrutturazione, osservazione tramite Google Maps nell'anno 2024.

Compilatori

Data:	2024
Compilatore:	
Ruolo:	

Individuazione cartografica

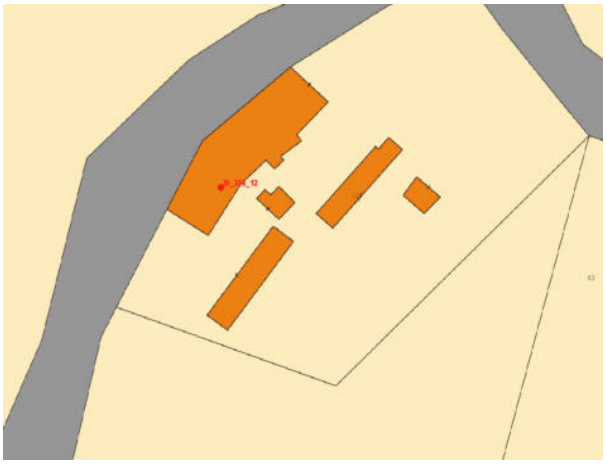

Fotografia



Fotografia





PIANO PAESAGGISTICO DELLA PROVINCIA DI ENNA

Regione Siciliana

Beni Isolati

Servizio Soprintendenza Beni Culturali e Ambientali di Enna

Assessorato dei Beni Culturali e dell'IDENTITA' SICILIANA Dipartimento dei Beni Culturali e dell'Identità Siciliana

CODICI

Cod. SITP	BI_628_12	Progressivo Comune:		Riferimento LG:	503
Ente schedatore:	92 SBCA EN				
Tipo scheda:	Beni isolati				

Localizzazione

Provincia:	EN
Comune:	Troina
Località:	
Ubicazione viabilistica:	
Ambito:	12
paesaggi locali:	3

Oggetto

Classe:	D1	Tipologia:	Masseria
Definizione:	Masseria		
Qualificazione:			
Denominazione:	Giunta		
Altra Denominazione:			

Ubicazione

Dati Catastali:	Foglio 3 Particelle 225-226

Riferimenti geo-topografici e coordinate geografiche

Cartografia:	
coordinate piano est: UTM ED50:	
coordinate piano nord: UTM ED50:	

Cronologia

Secolo:	

Pianta

Schema:	
Forma:	

Conservazione

Stato di conservazione:	Rudere
Rilevanza1:	

Utilizzazione

Uso attuale:	
Uso storico:	

Dati amministrativi

Proprietà:	

Vincoli

Vincoli:	
Centro storico:	
Vincoli Paesaggistici:	

Riferimento altre schede

Altre schede:	
Riferimento:	
Riferimento 1:	
Riferimento 2:	

Parametri di valutazione Linee Guida

Valore	
Integrità	☐
Rarità, unicità	☐
Peculiarità	☐
Rappresentatività	☐
Importanza culturale generale	☐
Importanza storica	☐
Importanza formale, estetica	☐
Importanza sociale, di costume	☐
Importanza testimoniale	☐
Importanza visuale d'assieme	☐
Leggibilità dell'insieme	☐

Vulnerabilità endogena	
Fragilità strutturale d'insieme	☐
Fragilità funzionale d'insieme	☐
Degrado in atto	☐
Propensione spontanea al degrado	☐

Vulnerabilità esogena	
Precarietà ambientale generale	☐
Precarietà ambientale specifica	☐
Degrado potenziale da att um prob	☐



Rilevanza:	Il bene è in stato ruderale, osservazione tramite Google Maps nell'anno 2024.

Compilatori

Data:	2024
Compilatore:	
Ruolo:	

Individuazione cartografica

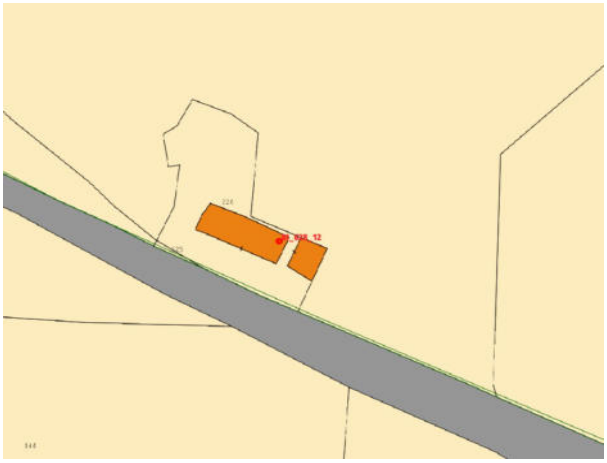

Fotografia



Fotografia



PIANO PAESAGGISTICO DELLA PROVINCIA DI ENNA

Regione Siciliana

Beni Isolati

Servizio Soprintendenza Beni Culturali e Ambientali di Enna

Assessorato dei Beni Culturali e dell'IDENTITA' SICILIANA Dipartimento dei Beni Culturali e dell'Identità Siciliana

CODICI

Cod. SITP	BI_629_12	Progressivo Comune:		Riferimento LG:	503
Ente schedatore:	92 SBCA EN				
Tipo scheda:	Beni isolati				

Localizzazione

Provincia:	EN
Comune:	Troina
Località:	
Ubicazione viabilistica:	
Ambito:	12
paesaggi locali:	3

Oggetto

Classe:	D1	Tipologia:	Masseria
Definizione:	Masseria		
Qualificazione:			
Denominazione:	Ospedale		
Altra Denominazione:			

Ubicazione

Dati Catastali:	Foglio 57 Particella 5

Riferimenti geo-topografici e coordinate geografiche

Cartografia:	
coordinate piano est: UTM ED50:	
coordinate piano nord: UTM ED50:	

Cronologia

Secolo:	

Pianta

Schema:	
Forma:	

Conservazione

Stato di conservazione:	Discreto
Rilevanza1:	

Utilizzazione

Uso attuale:	
Uso storico:	

Dati amministrativi

Proprietà:	

Vincoli

Vincoli:	
Centro storico:	
Vincoli Paesaggistici:	

Riferimento altre schede

Altre schede:	
Riferimento:	
Riferimento 1:	
Riferimento 2:	

Parametri di valutazione Linee Guida

Valore

Integrità	☐
Rarità, unicità	☐
Peculiarità	☐
Rappresentatività	☐
Importanza culturale generale	☐
Importanza storica	☐
Importanza formale, estetica	☐
Importanza sociale, di costume	☐
Importanza testimoniale	☐
Importanza visuale d'assieme	☐
Leggibilità dell'insieme	☐

Vulnerabilità endogena

Fragilità strutturale d'insieme	☐
Fragilità funzionale d'insieme	☐
Degrado in atto	☐
Propensione spontanea al degrado	☐

Vulnerabilità esogena

Precarietà ambientale generale	☐
Precarietà ambientale specifica	☐
Degrado potenziale da att um prob	☐



Rilevanza:	Il bene è in discreto stato di conservazione, osservazione tramite Google Maps nell'anno 2024.

Compilatori

Data:	2024
Compilatore:	
Ruolo:	

Individuazione cartografica

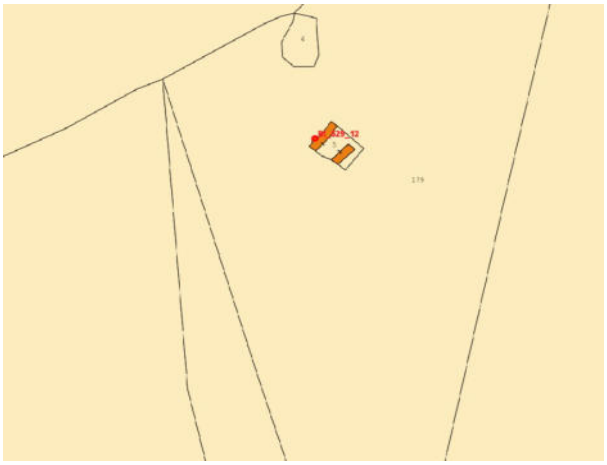

Fotografia



PIANO PAESAGGISTICO DELLA PROVINCIA DI ENNA

Regione Siciliana

Beni Isolati

Servizio Soprintendenza Beni Culturali e Ambientali di Enna

Assessorato dei Beni Culturali e dell'IDENTITA' SICILIANA Dipartimento dei Beni Culturali e dell'Identità Siciliana

CODICI

Cod. SITP	BI_630_12	Progressivo Comune:		Riferimento LG:	509
Ente schedatore:	92 SBCA EN				
Tipo scheda:	Beni isolati				

Localizzazione

Provincia:	EN
Comune:	Valguarnera Caropepe
Località:	
Ubicazione viabilistica:	via Concezione
Ambito:	12
paesaggi locali:	10

Oggetto

Classe:	33	Tipologia:	Cimitero
Definizione:	Cimitero		
Qualificazione:			
Denominazione:	Valguarnera (di)		
Altra Denominazione:			

Ubicazione

Dati Catastali:	Foglio 7 – Part.lla B

Riferimenti geo-topografici e coordinate geografiche

Cartografia:	
coordinate piano est: UTM ED50:	
coordinate piano nord: UTM ED50:	

Cronologia

Secolo:	

Pianta

Schema:	
Forma:	

Conservazione

Stato di conservazione:	Discreto
Rilevanza1:	

Utilizzazione

Uso attuale:	
Uso storico:	

Dati amministrativi

Proprietà:	

Vincoli

Vincoli:	
Centro storico:	
Vincoli Paesaggistici:	

Riferimento altre schede

Altre schede:	
Riferimento:	
Riferimento 1:	
Riferimento 2:	

Parametri di valutazione Linee Guida

Valore

Integrità	☐
Rarità, unicità	☐
Peculiarità	☐
Rappresentatività	☐
Importanza culturale generale	☐
Importanza storica	☐
Importanza formale, estetica	☐
Importanza sociale, di costume	☐
Importanza testimoniale	☐
Importanza visuale d'assieme	☐
Leggibilità dell'insieme	☐

Vulnerabilità endogena

Fragilità strutturale d'insieme	☐
Fragilità funzionale d'insieme	☐
Degrado in atto	☐
Propensione spontanea al degrado	☐

Vulnerabilità esogena

Precarietà ambientale generale	☐
Precarietà ambientale specifica	☐
Degrado potenziale da att um prob	☐



Rilevanza:		Il bene è in discreto stato di conservazione, osservazione tramite google maps nell'anno 2024..

Compilatori

Data:	2024
Compilatore:	
Ruolo:	

Individuazione cartografica

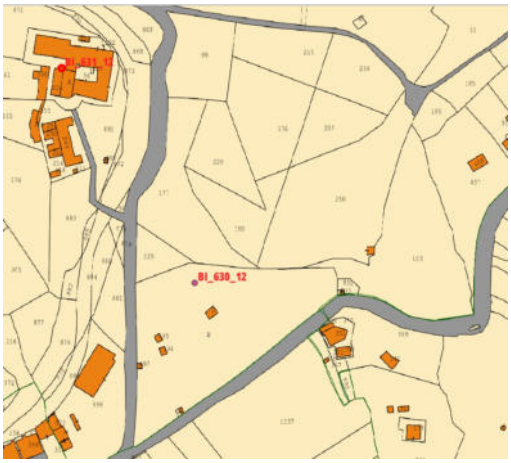

Fotografia



Fotografia



PIANO PAESAGGISTICO DELLA PROVINCIA DI ENNA

Regione Siciliana

Beni Isolati

Servizio Soprintendenza Beni Culturali e Ambientali di Enna

Assessorato dei Beni Culturali e dell'IDENTITA' SICILIANA Dipartimento dei Beni Culturali e dell'Identità Siciliana

CODICI

Cod. SITP	BI_631_12	Progressivo Comune:		Riferimento LG:	510
Ente schedatore:	92 SBCA EN				
Tipo scheda:	Beni isolati				

Localizzazione

Provincia:	EN
Comune:	Valguarnera Caropepe
Località:	
Ubicazione viabilistica:	SP4
Ambito:	12
paesaggi locali:	10

Oggetto

Classe:	B1	Tipologia:	Convento
Definizione:	Convento		
Qualificazione:			
Denominazione:	dell'Immacolata		
Altra Denominazione:			

Ubicazione

Dati Catastali:	Foglio 7 – Part.lle 96-221-223--224-A

Riferimenti geo-topografici e coordinate geografiche

Cartografia:	
coordinate piano est: UTM ED50:	
coordinate piano nord: UTM ED50:	

Cronologia

Secolo:	

Pianta

Schema:	
Forma:	

Conservazione

Stato di conservazione:	Discreto
Rilevanza1:	

Utilizzazione

Uso attuale:	
Uso storico:	

Dati amministrativi

Proprietà:	

Vincoli

Vincoli:	
Centro storico:	
Vincoli Paesaggistici:	

Riferimento altre schede

Altre schede:	
Riferimento:	
Riferimento 1:	
Riferimento 2:	

Parametri di valutazione Linee Guida

Valore

Integrità	☐
Rarità, unicità	☐
Peculiarità	☐
Rappresentatività	☐
Importanza culturale generale	☐
Importanza storica	☐
Importanza formale, estetica	☐
Importanza sociale, di costume	☐
Importanza testimoniale	☐
Importanza visuale d'assieme	☐
Leggibilità dell'insieme	☐

Vulnerabilità endogena

Fragilità strutturale d'insieme	☐
Fragilità funzionale d'insieme	☐
Degrado in atto	☐
Propensione spontanea al degrado	☐

Vulnerabilità esogena

Precarietà ambientale generale	☐
Precarietà ambientale specifica	☐
Degrado potenziale da att um prob	☐



Rilevanza:	Il bene è in discreto stato di conservazione, osservazione tramite google maps nell'anno 2024..

Compilatori

Data:	2024
Compilatore:	
Ruolo:	

Individuazione cartografica



Fotografia



Fotografia





PIANO PAESAGGISTICO DELLA PROVINCIA DI ENNA

Regione Siciliana

Beni Isolati

Servizio Soprintendenza Beni Culturali e Ambientali di Enna

Assessorato dei Beni Culturali e dell'IDENTITA' SICILIANA Dipartimento dei Beni Culturali e dell'Identità Siciliana

CODICI

Cod. SITP	BI_632_12	Progressivo Comune:		Riferimento LG:	511
Ente schedatore:	92 SBCA EN				
Tipo scheda:	Beni isolati				

Localizzazione

Provincia:	EN
Comune:	Villarosa
Località:	
Ubicazione viabilistica:	
Ambito:	12
paesaggi locali:	5

Oggetto

Classe:	D5	Tipologia:	Abbeveratoio
Definizione:	Abbeveratoio		
Qualificazione:			
Denominazione:			
Altra Denominazione:			

Ubicazione

Dati Catastali:	Foglio 3 su strada

Riferimenti geo-topografici e coordinate geografiche

Cartografia:	
coordinate piano est: UTM ED50:	
coordinate piano nord: UTM ED50:	

Cronologia

Secolo:	

Pianta

Schema:	
Forma:	

Conservazione

Stato di conservazione:	Discreto
Rilevanza1:	

Utilizzazione

Uso attuale:	
Uso storico:	

Dati amministrativi

Proprietà:	

Vincoli

Vincoli:	
Centro storico:	
Vincoli Paesaggistici:	

Riferimento altre schede

Altre schede:	
Riferimento:	
Riferimento 1:	
Riferimento 2:	

Parametri di valutazione Linee Guida

Valore	
Integrità	☐
Rarità, unicità	☐
Peculiarità	☐
Rappresentatività	☐
Importanza culturale generale	☐
Importanza storica	☐
Importanza formale, estetica	☐
Importanza sociale, di costume	☐
Importanza testimoniale	☐
Importanza visuale d'assieme	☐
Leggibilità dell'insieme	☐

Vulnerabilità endogena	
Fragilità strutturale d'insieme	☐
Fragilità funzionale d'insieme	☐
Degrado in atto	☐
Propensione spontanea al degrado	☐

Vulnerabilità esogena	
Precarietà ambientale generale	☐
Precarietà ambientale specifica	☐
Degrado potenziale da att um prob	☐



Rilevanza:	Il bene è in discreto stato di conservazione, osservazione tramite Google Maps Nell'anno (2024).

Compilatori

Data:	2024
Compilatore:	
Ruolo:	

Individuazione cartografica



Fotografia



Fotografia



PIANO PAESAGGISTICO DELLA PROVINCIA DI ENNA

Regione Siciliana

Beni Isolati

Servizio Soprintendenza Beni Culturali e Ambientali di Enna

Assessorato dei Beni Culturali e dell'IDENTITA' SICILIANA Dipartimento dei Beni Culturali e dell'Identità Siciliana

CODICI

Cod. SITP	BI_634_12	Progressivo Comune:		Riferimento LG:	513
Ente schedatore:	92 SBCA EN				
Tipo scheda:	Beni isolati				

Localizzazione

Provincia:	EN
Comune:	Villarosa
Località:	
Ubicazione viabilistica:	Via del Cimitero
Ambito:	12
paesaggi locali:	5

Oggetto

Classe:	B3	Tipologia:	Cimitero
Definizione:	Cimitero		
Qualificazione:			
Denominazione:	Villapriolo (di)		
Altra Denominazione:			

Ubicazione

Dati Catastali:	Foglio 6 Particella 261-262-316

Riferimenti geo-topografici e coordinate geografiche

Cartografia:	
coordinate piano est: UTM ED50:	
coordinate piano nord: UTM ED50:	

Cronologia

Secolo:	

Pianta

Schema:	
Forma:	

Conservazione

Stato di conservazione:	Discreto
Rilevanza1:	

Utilizzazione

Uso attuale:	
Uso storico:	

Dati amministrativi

Proprietà:	

Vincoli

Vincoli:	
Centro storico:	
Vincoli Paesaggistici:	Art. 142 lett. m D.Lgs 42/04 (interesse archeologico)

Riferimento altre schede

Altre schede:	
Riferimento:	
Riferimento 1:	
Riferimento 2:	

Parametri di valutazione Linee Guida

Valore

Integrità	☐
Rarità, unicità	☐
Peculiarità	☐
Rappresentatività	☐
Importanza culturale generale	☐
Importanza storica	☐
Importanza formale, estetica	☐
Importanza sociale, di costume	☐
Importanza testimoniale	☐
Importanza visuale d'assieme	☐
Leggibilità dell'insieme	☐

Vulnerabilità endogena

Fragilità strutturale d'insieme	☐
Fragilità funzionale d'insieme	☐
Degrado in atto	☐
Propensione spontanea al degrado	☐

Vulnerabilità esogena

Precarietà ambientale generale	☐
Precarietà ambientale specifica	☐
Degrado potenziale da att um prob	☐



Rilevanza:	Il bene è in discreto stato di conservazione, osservazione tramite Google Maps nell'anno (2024).

Compilatori

Data:	2024
Compilatore:	
Ruolo:	

Individuazione cartografica



Fotografia



Fotografia



PIANO PAESAGGISTICO DELLA PROVINCIA DI ENNA

Regione Siciliana

Beni Isolati

Servizio Soprintendenza Beni Culturali e Ambientali di Enna

Assessorato dei Beni Culturali e dell'IDENTITA' SICILIANA Dipartimento dei Beni Culturali e dell'Identità Siciliana

CODICI

Cod. SITP	BI_635_12	Progressivo Comune:		Riferimento LG:	514
Ente schedatore:	92 SBCA EN				
Tipo scheda:	Beni isolati				

Localizzazione

Provincia:	EN
Comune:	Villarosa
Località:	
Ubicazione viabilistica:	Via Carlo Goldoni
Ambito:	12
paesaggi locali:	5

Oggetto

Classe:	B3	Tipologia:	Cimitero
Definizione:	Cimitero		
Qualificazione:			
Denominazione:	Villarosa (di)		
Altra Denominazione:			

Ubicazione

Dati Catastali:	Foglio 18 Particelle 192-193-256

Riferimenti geo-topografici e coordinate geografiche

Cartografia:	
coordinate piano est: UTM ED50:	
coordinate piano nord: UTM ED50:	

Cronologia

Secolo:	

Pianta

Schema:	
Forma:	

Conservazione

Stato di conservazione:	Discreto
Rilevanza1:	

Utilizzazione

Uso attuale:	
Uso storico:	

Dati amministrativi

Proprietà:	

Vincoli

Vincoli:	
Centro storico:	
Vincoli Paesaggistici:	

Riferimento altre schede

Altre schede:	
Riferimento:	
Riferimento 1:	
Riferimento 2:	

Parametri di valutazione Linee Guida

Valore

Integrità	☐
Rarità, unicità	☐
Peculiarità	☐
Rappresentatività	☐
Importanza culturale generale	☐
Importanza storica	☐
Importanza formale, estetica	☐
Importanza sociale, di costume	☐
Importanza testimoniale	☐
Importanza visuale d'assieme	☐
Leggibilità dell'insieme	☐

Vulnerabilità endogena

Fragilità strutturale d'insieme	☐
Fragilità funzionale d'insieme	☐
Degrado in atto	☐
Propensione spontanea al degrado	☐

Vulnerabilità esogena

Precarietà ambientale generale	☐
Precarietà ambientale specifica	☐
Degrado potenziale da att um prob	☐



Rilevanza:	Il bene è in discreto stato di conservazione, osservazione tramite Google Maps Nell'anno (2024).

Compilatori

Data:	2024
Compilatore:	
Ruolo:	

Individuazione cartografica



Fotografia



Fotografia



PIANO PAESAGGISTICO DELLA PROVINCIA DI ENNA

Regione Siciliana

Beni Isolati

Servizio Soprintendenza Beni Culturali e Ambientali di Enna

Assessorato dei Beni Culturali e dell'IDENTITA' SICILIANA Dipartimento dei Beni Culturali e dell'Identità Siciliana

CODICI

Cod. SITP	BI_636_12	Progressivo Comune:		Riferimento LG:	515
Ente schedatore:	92 SBCA EN				
Tipo scheda:	Beni isolati				

Localizzazione

Provincia:	EN
Comune:	Villarosa
Località:	
Ubicazione viabilistica:	
Ambito:	12
paesaggi locali:	5

Oggetto

Classe:	D1	Tipologia:	Masseria
Definizione:	Masseria		
Qualificazione:			
Denominazione:	Fiammingo		
Altra Denominazione:			

Ubicazione

Dati Catastali:	Foglio 48 Particella 10

Riferimenti geo-topografici e coordinate geografiche

Cartografia:	
coordinate piano est: UTM ED50:	
coordinate piano nord: UTM ED50:	

Cronologia

Secolo:	

Pianta

Schema:	
Forma:	

Conservazione

Stato di conservazione:	Rudere
Rilevanza1:	

Utilizzazione

Uso attuale:	
Uso storico:	

Dati amministrativi

Proprietà:	

Vincoli

Vincoli:	
Centro storico:	
Vincoli Paesaggistici:	

Riferimento altre schede

Altre schede:	
Riferimento:	
Riferimento 1:	
Riferimento 2:	

Parametri di valutazione Linee Guida

Valore

Integrità	☐
Rarità, unicità	☐
Peculiarità	☐
Rappresentatività	☐
Importanza culturale generale	☐
Importanza storica	☐
Importanza formale, estetica	☐
Importanza sociale, di costume	☐
Importanza testimoniale	☐
Importanza visuale d'assieme	☐
Leggibilità dell'insieme	☐

Vulnerabilità endogena

Fragilità strutturale d'insieme	☐
Fragilità funzionale d'insieme	☐
Degrado in atto	☐
Propensione spontanea al degrado	☐

Vulnerabilità esogena

Precarietà ambientale generale	☐
Precarietà ambientale specifica	☐
Degrado potenziale da att um prob	☐



Rilevanza:	Il bene è in stato ruderale, osservazione tramite Google Maps Nell'anno (2024).

Compilatori

Data:	2024
Compilatore:	
Ruolo:	

Individuazione cartografica

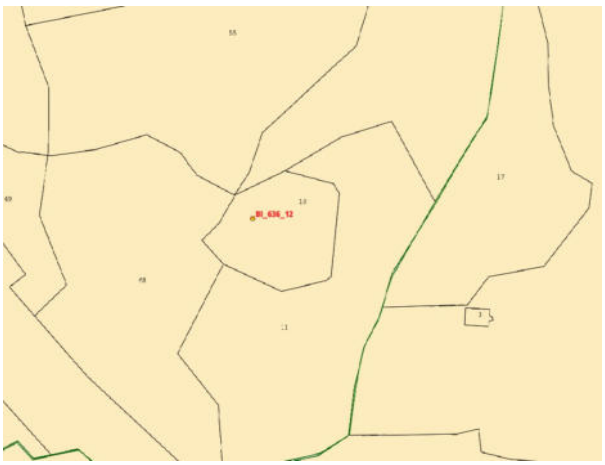

Fotografia



Fotografia





PIANO PAESAGGISTICO DELLA PROVINCIA DI ENNA

Regione Siciliana

Beni Isolati

Servizio Soprintendenza Beni Culturali e Ambientali di Enna

Assessorato dei Beni Culturali e dell'IDENTITA' SICILIANA Dipartimento dei Beni Culturali e dell'Identità Siciliana

CODICI

Cod. SITP	BI_637_12	Progressivo Comune:		Riferimento LG:	516
Ente schedatore:	92 SBCA EN				
Tipo scheda:	Beni isolati				

Localizzazione

Provincia:	EN
Comune:	Villarosa
Località:	
Ubicazione viabilistica:	SS290
Ambito:	12
paesaggi locali:	5

Oggetto

Classe:	D1	Tipologia:	Masseria
Definizione:	Masseria		
Qualificazione:			
Denominazione:	Gaspa		
Altra Denominazione:			

Ubicazione

Dati Catastali:	Foglio 9 Particelle 43-44-46-47-48-49-79-116

Riferimenti geo-topografici e coordinate geografiche

Cartografia:	
coordinate piano est: UTM ED50:	
coordinate piano nord: UTM ED50:	

Cronologia

Secolo:	

Pianta

Schema:	
Forma:	

Conservazione

Stato di conservazione:	Mediocre
Rilevanza1:	

Utilizzazione

Uso attuale:	
Uso storico:	

Dati amministrativi

Proprietà:	

Vincoli

Vincoli:	
Centro storico:	
Vincoli Paesaggistici:	Art. 142 lett. m D.Lgs 42/04 (interesse archeologico)

Riferimento altre schede

Altre schede:	
Riferimento:	
Riferimento 1:	
Riferimento 2:	

Parametri di valutazione Linee Guida

Valore	
Integrità	☐
Rarità, unicità	☐
Peculiarità	☐
Rappresentatività	☐
Importanza culturale generale	☐
Importanza storica	☐
Importanza formale, estetica	☐
Importanza sociale, di costume	☐
Importanza testimoniale	☐
Importanza visuale d'assieme	☐
Leggibilità dell'insieme	☐

Vulnerabilità endogena	
Fragilità strutturale d'insieme	☐
Fragilità funzionale d'insieme	☐
Degrado in atto	☐
Propensione spontanea al degrado	☐

Vulnerabilità esogena	
Precarietà ambientale generale	☐
Precarietà ambientale specifica	☐
Degrado potenziale da att um prob	☐



Rilevanza:	Il bene è in mediocre stato di conservazione, osservazione tramite Google Maps Nell'anno (2024).

Compilatori

Data:	2024
Compilatore:	
Ruolo:	

Individuazione cartografica



Fotografia



PIANO PAESAGGISTICO DELLA PROVINCIA DI ENNA

Regione Siciliana

Beni Isolati

Servizio Soprintendenza Beni Culturali e Ambientali di Enna

Assessorato dei Beni Culturali e dell'IDENTITA' SICILIANA Dipartimento dei Beni Culturali e dell'Identità Siciliana

CODICI

Cod. SITP	BI_638_12	Progressivo Comune:		Riferimento LG:	517
Ente schedatore:	92 SBCA EN				
Tipo scheda:	Beni isolati				

Localizzazione

Provincia:	EN
Comune:	Villarosa
Località:	
Ubicazione viabilistica:	
Ambito:	12
paesaggi locali:	5

Oggetto

Classe:	D1	Tipologia:	Masseria
Definizione:	Masseria		
Qualificazione:			
Denominazione:	San Giovannello		
Altra Denominazione:			

Ubicazione

Dati Catastali:	Foglio 34 Particelle 24-165-169-168-166-165-129-74-45-138-78-137

Riferimenti geo-topografici e coordinate geografiche

Cartografia:	
coordinate piano est: UTM ED50:	
coordinate piano nord: UTM ED50:	

Cronologia

Secolo:	

Pianta

Schema:	
Forma:	

Conservazione

Stato di conservazione:	Discreto
Rilevanza1:	

Utilizzazione

Uso attuale:	Agriturismo
Uso storico:	

Dati amministrativi

Proprietà:	

Vincoli

Vincoli:	
Centro storico:	
Vincoli Paesaggistici:	

Riferimento altre schede

Altre schede:	
Riferimento:	
Riferimento 1:	
Riferimento 2:	

Parametri di valutazione Linee Guida

Valore

Integrità	☐
Rarità, unicità	☐
Peculiarità	☐
Rappresentatività	☐
Importanza culturale generale	☐
Importanza storica	☐
Importanza formale, estetica	☐
Importanza sociale, di costume	☐
Importanza testimoniale	☐
Importanza visuale d'assieme	☐
Leggibilità dell'insieme	☐

Vulnerabilità endogena

Fragilità strutturale d'insieme	☐
Fragilità funzionale d'insieme	☐
Degrado in atto	☐
Propensione spontanea al degrado	☐

Vulnerabilità esogena

Precarietà ambientale generale	☐
Precarietà ambientale specifica	☐
Degrado potenziale da att um prob	☐



Rilevanza:	Il bene è in discreto stato di conservazione, osservazione tramite Google Maps Nell'anno (2024).

Compilatori

Data:	2024
Compilatore:	
Ruolo:	

Individuazione cartografica



Fotografia



Fotografia





PIANO PAESAGGISTICO DELLA PROVINCIA DI ENNA

Regione Siciliana

Beni Isolati

Servizio Soprintendenza Beni Culturali e Ambientali di Enna

Assessorato dei Beni Culturali e dell'IDENTITA' SICILIANA Dipartimento dei Beni Culturali e dell'Identità Siciliana

CODICI

Cod. SITP	BI_639_12	Progressivo Comune:		Riferimento LG:	518
Ente schedatore:	92 SBCA EN				
Tipo scheda:	Beni isolati				

Localizzazione

Provincia:	EN
Comune:	Villarosa
Località:	
Ubicazione viabilistica:	
Ambito:	12
paesaggi locali:	5

Oggetto

Classe:	D1	Tipologia:	Masseria
Definizione:	Masseria		
Qualificazione:			
Denominazione:	Spedalotto		
Altra Denominazione:			

Ubicazione

Dati Catastali:	Foglio 46 Particella 30

Riferimenti geo-topografici e coordinate geografiche

Cartografia:	
coordinate piano est: UTM ED50:	
coordinate piano nord: UTM ED50:	

Cronologia

Secolo:	

Pianta

Schema:	
Forma:	

Conservazione

Stato di conservazione:	Discreto
Rilevanza1:	

Utilizzazione

Uso attuale:	
Uso storico:	

Dati amministrativi

Proprietà:	

Vincoli

Vincoli:	
Centro storico:	
Vincoli Paesaggistici:	

Riferimento altre schede

Altre schede:	
Riferimento:	
Riferimento 1:	
Riferimento 2:	

Parametri di valutazione Linee Guida

Valore

Integrità	☐
Rarità, unicità	☐
Peculiarità	☐
Rappresentatività	☐
Importanza culturale generale	☐
Importanza storica	☐
Importanza formale, estetica	☐
Importanza sociale, di costume	☐
Importanza testimoniale	☐
Importanza visuale d'assieme	☐
Leggibilità dell'insieme	☐

Vulnerabilità endogena

Fragilità strutturale d'insieme	☐
Fragilità funzionale d'insieme	☐
Degrado in atto	☐
Propensione spontanea al degrado	☐

Vulnerabilità esogena

Precarietà ambientale generale	☐
Precarietà ambientale specifica	☐
Degrado potenziale da att um prob	☐



Rilevanza:	Il bene è in discreto stato di conservazione, osservazione tramite Google Maps Nell'anno (2024).

Compilatori

Data:	2024
Compilatore:	
Ruolo:	

Individuazione cartografica

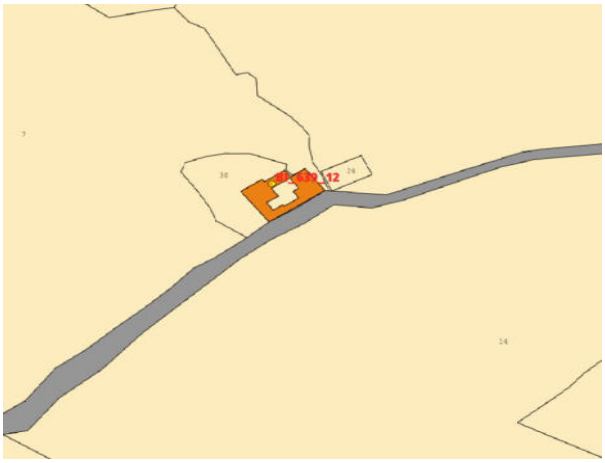

Fotografia



PIANO PAESAGGISTICO DELLA PROVINCIA DI ENNA

Regione Siciliana

Beni Isolati

Servizio Soprintendenza Beni Culturali e Ambientali di Enna

Assessorato dei Beni Culturali e dell'IDENTITA' SICILIANA Dipartimento dei Beni Culturali e dell'Identità Siciliana

CODICI

Cod. SITP	BI_640_12	Progressivo Comune:		Riferimento LG:	519
Ente schedatore:	92 SBCA EN				
Tipo scheda:	Beni isolati				

Localizzazione

Provincia:	EN
Comune:	Villarosa
Località:	
Ubicazione viabilistica:	
Ambito:	12
paesaggi locali:	5

Oggetto

Classe:	A1	Tipologia:	Torre
Definizione:	Torre		
Qualificazione:			
Denominazione:	Gaspa		
Altra Denominazione:			

Ubicazione

Dati Catastali:	Foglio 9 Particelle 21-54-55-104-106

Riferimenti geo-topografici e coordinate geografiche

Cartografia:	
coordinate piano est: UTM ED50:	
coordinate piano nord: UTM ED50:	

Cronologia

Secolo:	

Pianta

Schema:	
Forma:	

Conservazione

Stato di conservazione:	Discreto
Rilevanza1:	

Utilizzazione

Uso attuale:	
Uso storico:	

Dati amministrativi

Proprietà:	

Vincoli

Vincoli:	
Centro storico:	
Vincoli Paesaggistici:	Art. 142 lett. m D.Lgs 42/04 (interesse archeologico)

Riferimento altre schede

Altre schede:	
Riferimento:	
Riferimento 1:	
Riferimento 2:	

Parametri di valutazione Linee Guida

Valore

Integrità	☐
Rarità, unicità	☐
Peculiarità	☐
Rappresentatività	☐
Importanza culturale generale	☐
Importanza storica	☐
Importanza formale, estetica	☐
Importanza sociale, di costume	☐
Importanza testimoniale	☐
Importanza visuale d'assieme	☐
Leggibilità dell'insieme	☐

Vulnerabilità endogena

Fragilità strutturale d'insieme	☐
Fragilità funzionale d'insieme	☐
Degrado in atto	☐
Propensione spontanea al degrado	☐

Vulnerabilità esogena

Precarietà ambientale generale	☐
Precarietà ambientale specifica	☐
Degrado potenziale da att um prob	☐



Rilevanza:	Il bene è in discreto stato di conservazione, osservazione tramite Google Maps Nell'anno (2024).

Compilatori

Data:	2024
Compilatore:	
Ruolo:	

Individuazione cartografica



Fotografia



PIANO PAESAGGISTICO DELLA PROVINCIA DI ENNA

Regione Siciliana

Beni Isolati

Servizio Soprintendenza Beni Culturali e Ambientali di Enna

Assessorato dei Beni Culturali e dell'IDENTITA' SICILIANA Dipartimento dei Beni Culturali e dell'Identità Siciliana

CODICI

Cod. SITP	BI_641_12	Progressivo Comune:		Riferimento LG:	520
Ente schedatore:	92 SBCA EN				
Tipo scheda:	Beni isolati				

Localizzazione

Provincia:	EN
Comune:	Villarosa
Località:	
Ubicazione viabilistica:	
Ambito:	12
paesaggi locali:	5

Oggetto

Classe:	C1	Tipologia:	Villa
Definizione:	Villa		
Qualificazione:			
Denominazione:	Viglio		
Altra Denominazione:			

Ubicazione

Dati Catastali:	Foglio 34 Particella 14

Riferimenti geo-topografici e coordinate geografiche

Cartografia:	
coordinate piano est: UTM ED50:	
coordinate piano nord: UTM ED50:	

Cronologia

Secolo:	

Pianta

Schema:	
Forma:	

Conservazione

Stato di conservazione:	Cattivo
Rilevanza1:	

Utilizzazione

Uso attuale:	
Uso storico:	

Dati amministrativi

Proprietà:	

Vincoli

Vincoli:	
Centro storico:	
Vincoli Paesaggistici:	

Riferimento altre schede

Altre schede:	
Riferimento:	
Riferimento 1:	
Riferimento 2:	

Parametri di valutazione Linee Guida

Valore

Integrità	☐
Rarità, unicità	☐
Peculiarità	☐
Rappresentatività	☐
Importanza culturale generale	☐
Importanza storica	☐
Importanza formale, estetica	☐
Importanza sociale, di costume	☐
Importanza testimoniale	☐
Importanza visuale d'assieme	☐
Leggibilità dell'insieme	☐

Vulnerabilità endogena

Fragilità strutturale d'insieme	☐
Fragilità funzionale d'insieme	☐
Degrado in atto	☐
Propensione spontanea al degrado	☐

Vulnerabilità esogena

Precarietà ambientale generale	☐
Precarietà ambientale specifica	☐
Degrado potenziale da att um prob	☐



Rilevanza:	Il bene è in cattivo stato di conservazione, osservazione tramite Google Maps Nell'anno (2010).

Compilatori

Data:	2024
Compilatore:	
Ruolo:	

Individuazione cartografica

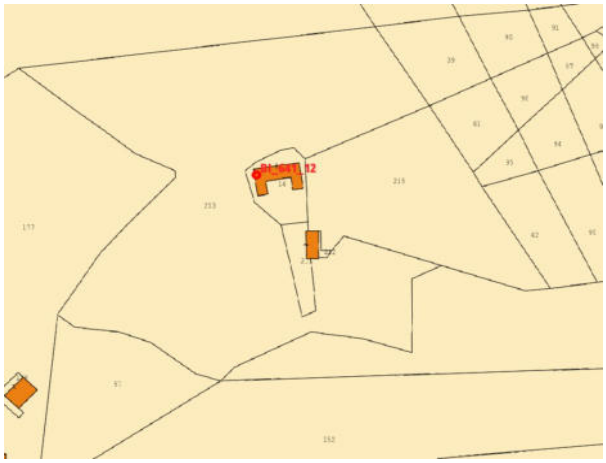

Fotografia



Fotografia







PIANO PAESAGGISTICO DELLA PROVINCIA DI ENNA

Regione Siciliana

Beni Isolati

Servizio Soprintendenza Beni Culturali e Ambientali di Enna

Assessorato dei Beni Culturali e dell'IDENTITA' SICILIANA Dipartimento dei Beni Culturali e dell'Identità Siciliana

CODICI

Cod. SITP	BI_675_12	Progressivo Comune:		Riferimento LG:	
Ente schedatore:	92 SBCA EN				
Tipo scheda:	Beni isolati				

Localizzazione

Provincia:	EN
Comune:	Villarosa
Località:	Gaspa
Ubicazione viabilistica:	SS290
Ambito:	12
paesaggi locali:	5

Oggetto

Classe:	D8	Tipologia:	Miniera
Definizione:	Miniera		
Qualificazione:			
Denominazione:	Gaspa La Torre		
Altra Denominazione:			

Ubicazione

Dati Catastali:	Foglio 34 Particelle 4-5-14-15-16-17-111-112-113

Riferimenti geo-topografici e coordinate geografiche

Cartografia:	
coordinate piano est: UTM ED50:	
coordinate piano nord: UTM ED50:	

Cronologia

Secolo:	

Pianta

Schema:	
Forma:	

Conservazione

Stato di conservazione:	Cattivo
Rilevanza1:	

Utilizzazione

Uso attuale:	
Uso storico:	

Dati amministrativi

Proprietà:	

Vincoli

Vincoli:	
Centro storico:	
Vincoli Paesaggistici:	Art. 142 lett.c D.Lgs 42/04 (Fiume)

Riferimento altre schede

Altre schede:	
Riferimento:	
Riferimento 1:	
Riferimento 2:	

Parametri di valutazione Linee Guida

Valore

Integrità	☐
Rarità, unicità	☐
Peculiarità	☐
Rappresentatività	☐
Importanza culturale generale	☐
Importanza storica	☐
Importanza formale, estetica	☐
Importanza sociale, di costume	☐
Importanza testimoniale	☐
Importanza visuale d'assieme	☐
Leggibilità dell'insieme	☐

Vulnerabilità endogena

Fragilità strutturale d'insieme	☐
Fragilità funzionale d'insieme	☐
Degrado in atto	☐
Propensione spontanea al degrado	☐

Vulnerabilità esogena

Precarietà ambientale generale	☐
Precarietà ambientale specifica	☐
Degrado potenziale da att um prob	☐



Rilevanza:	Il bene è in Cattivo stato di conservazione, osservazione tramite Google Maps Nell'anno (2009-2024).

Compilatori

Data:	2024
Compilatore:	
Ruolo:	

Individuazione cartografica

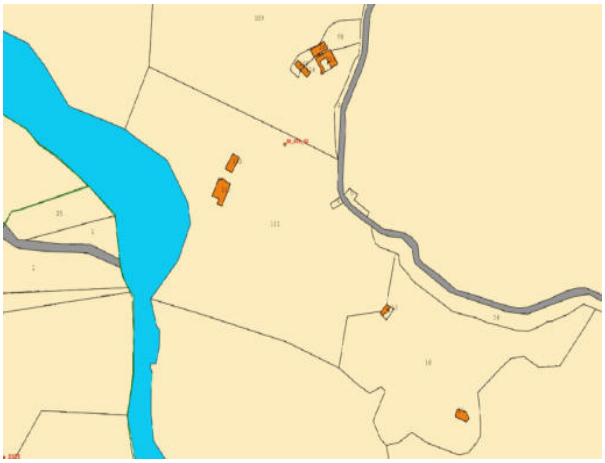

Fotografia



Fotografia







PIANO PAESAGGISTICO DELLA PROVINCIA DI ENNA

Regione Siciliana

Beni Isolati

Servizio Soprintendenza Beni Culturali e Ambientali di Enna

Assessorato dei Beni Culturali e dell'IDENTITA' SICILIANA Dipartimento dei Beni Culturali e dell'Identità Siciliana

CODICI

Cod. SITP	BI_702_12	Progressivo Comune:		Riferimento LG:	
Ente schedatore:	92 SBCA EN				
Tipo scheda:	Beni isolati				

Localizzazione

Provincia:	EN
Comune:	Villarosa
Località:	Le stanze
Ubicazione viabilistica:	
Ambito:	12
paesaggi locali:	5

Oggetto

Classe:	D1	Tipologia:	Casa
Definizione:	Casa		
Qualificazione:	Palazzo dei Duchi di Notarbartolo		
Denominazione:	Stanzie		
Altra Denominazione:			

Ubicazione

Dati Catastali:	Foglio 26 Particelle 130

Riferimenti geo-topografici e coordinate geografiche

Cartografia:	
coordinate piano est: UTM ED50:	
coordinate piano nord: UTM ED50:	

Cronologia

Secolo:	

Pianta

Schema:	
Forma:	

Conservazione

Stato di conservazione:	
Rilevanza1:	

Utilizzazione

Uso attuale:	
Uso storico:	

Dati amministrativi

Proprietà:	

Vincoli

Vincoli:	
Centro storico:	
Vincoli Paesaggistici:	Art. 142 lett. m (interesse archeologico)

Riferimento altre schede

Altre schede:	
Riferimento:	
Riferimento 1:	
Riferimento 2:	

Parametri di valutazione Linee Guida

Valore

Integrità	☐
Rarità, unicità	☐
Peculiarità	☐
Rappresentatività	☐
Importanza culturale generale	☐
Importanza storica	☐
Importanza formale, estetica	☐
Importanza sociale, di costume	☐
Importanza testimoniale	☐
Importanza visuale d'assieme	☐
Leggibilità dell'insieme	☐

Vulnerabilità endogena

Fragilità strutturale d'insieme	☐
Fragilità funzionale d'insieme	☐
Degrado in atto	☐
Propensione spontanea al degrado	☐

Vulnerabilità esogena

Precarietà ambientale generale	☐
Precarietà ambientale specifica	☐
Degrado potenziale da att um prob	☐

Rilevanza:	Non è stato possibile verificare lo stato di conservazione del bene, osservazione tramite Google Maps Nell'anno (2024).

Compilatori

Data:	2024
Compilatore:	
Ruolo:	

Individuazione cartografica

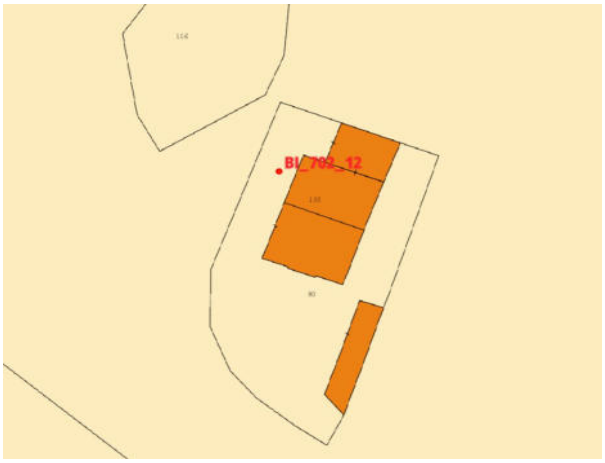

Fotografia



PIANO PAESAGGISTICO DELLA PROVINCIA DI ENNA

Regione Siciliana

Beni Isolati

Servizio Soprintendenza Beni Culturali e Ambientali di Enna

Assessorato dei Beni Culturali e dell'IDENTITA' SICILIANA Dipartimento dei Beni Culturali e dell'Identità Siciliana

CODICI

Cod. SITP	BI_739_12	Progressivo Comune:		Riferimento LG:	
Ente schedatore:	92 SBCA EN				
Tipo scheda:	Beni isolati				

Localizzazione

Provincia:	EN
Comune:	Villarosa
Località:	
Ubicazione viabilistica:	Viale Regina Margherita
Ambito:	12
paesaggi locali:	5

Oggetto

Classe:	C1	Tipologia:	Villa
Definizione:	Villa		
Qualificazione:	Comunale		
Denominazione:	Lucrezia Deodato		
Altra Denominazione:			

Ubicazione

Dati Catastali:	Foglio 27 Particella 1

Riferimenti geo-topografici e coordinate geografiche

Cartografia:	
coordinate piano est: UTM ED50:	
coordinate piano nord: UTM ED50:	

Cronologia

Secolo:	

Pianta

Schema:	
Forma:	

Conservazione

Stato di conservazione:	Discreto
Rilevanza1:	

Utilizzazione

Uso attuale:	
Uso storico:	

Dati amministrativi

Proprietà:	

Vincoli

Vincoli:	
Centro storico:	
Vincoli Paesaggistici:	Art. 142 lett. c D.Lgs. 42/04 (Fiume)

Riferimento altre schede

Altre schede:	
Riferimento:	
Riferimento 1:	
Riferimento 2:	

Parametri di valutazione Linee Guida

Valore	
Integrità	☐
Rarità, unicità	☐
Peculiarità	☐
Rappresentatività	☐
Importanza culturale generale	☐
Importanza storica	☐
Importanza formale, estetica	☐
Importanza sociale, di costume	☐
Importanza testimoniale	☐
Importanza visuale d'assieme	☐
Leggibilità dell'insieme	☐

Vulnerabilità endogena	
Fragilità strutturale d'insieme	☐
Fragilità funzionale d'insieme	☐
Degrado in atto	☐
Propensione spontanea al degrado	☐

Vulnerabilità esogena	
Precarietà ambientale generale	☐
Precarietà ambientale specifica	☐
Degrado potenziale da att um prob	☐



Rilevanza:	Il bene è in discreto stato di conservazione, osservazione tramite Google Maps Nell'anno (2024).

Compilatori

Data:	2024
Compilatore:	
Ruolo:	

Individuazione cartografica



Fotografia



Fotografia

